



ALCALDÍA MAYOR
DE BOGOTÁ D.C.
Secretaría Distrital de
PLANEACIÓN

Resolución No. 0 6 1 8

24 MAY 2011

“Por la cual se define la zona de reserva vial para el ramal occidental de la Avenida Gonzalo Ariza en el tramo comprendido entre la Calle 73 y su empalme con la Carrera 111C”.

LA SECRETARIA DISTRITAL DE PLANEACIÓN

En ejercicio de las facultades legales, en especial de las que le confieren los artículos 177, 178 y 446 del Decreto Distrital 190 de 2004 y 4, literal n, del Decreto Distrital 550 de 2006, y

CONSIDERANDO:

Que el sistema de movilidad tiene como uno de sus componentes el subsistema vial, conformado, entre otros por la malla vial arterial principal y complementaria, y se encuentra dentro de los sistemas generales que integran la Estructura Funcional y de Servicios, de conformidad con los artículos 18, 161, 164 y 165 del Decreto Distrital 190 de 2004.

Que el plano N° 13, Sistema de Movilidad / Subsistema Vial, a escala 1:80.000, anexo al Decreto Distrital 190 de 2004, define el trazado del ramal occidental de la Avenida Gonzalo Ariza en el tramo comprendido entre la Calle 73 y su empalme con la Carrera 111 C.

Que con ocasión del fallo del 8 de noviembre de 2007 proferido por el Tribunal Administrativo de Cundinamarca, Sección Primera, Subsección A, Magistrado Ponente, Doctor Luis Manuel Lasso Lozano, radicado 2500023150002005, se resolvió el recurso de apelación contra el fallo proferido por el Juzgado 21 Administrativo del Circuito de Bogotá, decidiendo sobre la obligación de adelantar la ejecución de los Estudios y Diseños para la construcción de los andenes y demás obras necesarias para la adecuación vial del sector de la Avenida Gonzalo Ariza entre la Calle 73 y el puente sobre el Humedal Jaboque (conexión con la Carrera 111 C), incluyendo cruces peatonales, bahías y otras obras, que permitan la movilidad continua y segura de peatones, y de los estudiantes en sus traslados a centros educativos.

Que el Instituto de Desarrollo Urbano suscribió con el Consorcio Estudios 2009 el Contrato 094 de 2009, cuyo objeto consiste en “... realizar la *“CONSULTORÍA PARA LOS ESTUDIOS Y DISEÑOS PARA LA CONSTRUCCIÓN DE LAS OBRAS DE LA CALZADA OCCIDENTAL DEL PAR VIAL DE LA AVENIDA GONZALO ARIZA ENTRE LA CALLE 73 Y SU EMPALME CON LA CARRERA 111 C, EN BOGOTÁ D.C....”* (sic).

Que el Instituto de Desarrollo Urbano suscribió con el Consorcio INTERVI, el Contrato 102 de 2009, cuyo objeto es “...realizar la *“INTERVENTORÍA TÉCNICA, ADMINISTRATIVA, FINANCIERA,*



ALCALDÍA MAYOR
DE BOGOTÁ D.C.
Secretaría Distrital de
PLANEACIÓN

Hoja 2 de 5

RESOLUCIÓN No. 0618 24 MAY 2011

“Por la cual se define la zona de reserva vial para el ramal occidental de la Avenida Gonzalo Ariza en el tramo comprendido entre la Calle 73 y su empalme con la Carrera 111C”.

AMBIENTAL, SOCIAL Y LEGAL DE LA CONSULTORÍA PARA LOS ESTUDIOS Y DISEÑOS PARA LA CONSTRUCCIÓN DE LAS OBRAS DE LA CALZADA OCCIDENTAL DEL PAR VIAL DE LA AVENIDA GONZALO ARIZA ENTRE LA CALLE 73 Y SU EMPALME CON LA CARRERA 111 C, EN BOGOTÁ D.C....”
(sic).

Que mediante el oficio con radicado No. SM-101490-10 del 3 de enero de 2011, el Director de Seguridad Vial y Comportamiento del Tránsito de la Secretaría Distrital de Movilidad informó al Director de Interventoría del Consorcio INTERVI: “ (...) revisado el documento que contiene el estudio de tránsito y transporte, capacidad y niveles de servicio para la construcción de las obras de la calzada occidental del par vial de la Avenida Gonzalo Ariza entre la calle 73 y su empalme con la carrera 111C se emite concepto de aprobación al documento en cuestión”.

Que a través del comunicado IDU DTD 20113150038801 del 26 de enero de 2011, el Director Técnico de Diseño de Proyectos del Instituto de Desarrollo Urbano (IDU), solicitó a la Secretaría Distrital de Planeación la aprobación de los diseños para la construcción de las obras de la calzada occidental del par vial de la Avenida Gonzalo Ariza entre la Calle 73 y su empalme con la Carrera 111C, con el fin de adelantar el proceso licitatorio para la ejecución de las mismas y tramitar la correspondiente expedición de la zona de reserva vial.

Que por medio de la comunicación No. CI-SDP-102-003-2011 del 14 de febrero de 2011, la Empresa Consorcio INTERVI CIVILE, informa que el diseño geométrico de la Consultoría para los estudios y diseños para la construcción de las obras de la calzada occidental del par vial de la Avenida Gonzalo Ariza entre la Calle 73 y su empalme con la Carrera 111C, en Bogotá, D.C., se encuentra aprobado.

Que por medio del oficio 1-2011-05557 del 15 de febrero de 2011 el Consorcio INTERVI CIVILE radicó ante la SDP documentación con el fin de que se tramite la resolución que defina la zona de reserva para el ramal occidental del par vial de la Avenida Gonzalo Ariza entre la Calle 73 y su empalme con la Carrera 111C.

Que mediante oficio con número de radicación 2-2011-06813 (VTSP-2011-0542) del 4 de marzo de 2011, la Dirección de Vías, Transporte y Servicios Públicos de la Secretaría Distrital de Planeación manifestó al Director Técnico de Diseño de Proyectos del Instituto de desarrollo Urbano que aprueba los diseños en planta y sección transversal de la calzada occidental del par vial de la Avenida Gonzalo Ariza entre la Calle 73 y su empalme con la Carrera 111 C y se aclaró:

RESOLUCIÓN No. 0618

24 MAY 2011 ^{Hoja 3 de 5}

“Por la cual se define la zona de reserva vial para el ramal occidental de la Avenida Gonzalo Ariza en el tramo comprendido entre la Calle 73 y su empalme con la Carrera 111C”.

- *“Es responsabilidad de la Consultoría y la Interventoría, garantizar la accesibilidad vehicular y/o peatonal de cada uno de los predios del área de influencia del proyecto, de acuerdo a lo aprobado en cada una de las licencias.*
- *Se debe dar cumplimiento a lo estipulado en el Decreto 327 de 11 octubre de 2004, sobre los radios de giro de demarcación y sardinal (sic), de acuerdo a la tipología de cada una de las vías.*
- *Se envía copia de este comunicado a la Dirección del Taller del Espacio Público, con el fin de dar traslado de los planos (3) de diseño de Espacio Público del proyecto, adjuntos al comunicado de la referencia, para que realicen la revisión respectiva, como parte del procedimiento de aprobación de los diferente (sic) proyectos de infraestructura vial. Lo anterior, sin intervención en el proceso de expedición de la resolución de la zona de reserva vial.”*

Que el artículo 177 del Decreto 190 de 2004, señala que:

“(…)

Las zonas de reserva vial son las franjas de terreno necesarias para la construcción o la ampliación de las vías públicas, que deben ser tenidas en cuenta al realizar procesos de afectación predial o de adquisición de los inmuebles y en la construcción de redes de servicios públicos domiciliarios.

La demarcación de las zonas de reserva vial tiene por objeto, además, prever el espacio público vial de la ciudad con miras a su paulatina consolidación de conformidad con el plan de inversión y mantenimiento establecido en la presente revisión del Plan de Ordenamiento y los instrumentos que lo desarrollen.

Corresponde al Departamento Administrativo de Planeación Distrital (DAPD), actualmente Secretaría Distrital de Planeación SDP, con base en estudios técnicos que realice por sí mismo o a través de las entidades encargadas de la ejecución de los proyectos de construcción, adecuación y mantenimiento, definir en detalle las zonas de reserva vial, señalarlas cartográficamente e informar de ello al Departamento Administrativo de Catastro Distrital (DACD), para lo de su competencia.

(…)”

4. Las secciones viales deben diseñarse previendo el adecuado dimensionamiento y tratamiento urbanístico del espacio peatonal, en un todo acorde con el entorno y los requerimientos del amoblamiento urbano, previendo: andenes y calzadas vehiculares (como dotación mínima), alamedas y ciclorutas y las secciones adecuadas para los sistemas de metro y las troncales de buses, como dotaciones adicionales en los casos específicos que se determinen en la presente revisión del Plan.

(…)”.

Que el artículo 178 del Decreto Distrital 190 de 2004, dispone que:

RESOLUCIÓN No. 0 6 1 8 24 MAY 2011

“Por la cual se define la zona de reserva vial para el ramal occidental de la Avenida Gonzalo Ariza en el tramo comprendido entre la Calle 73 y su empalme con la Carrera 111C”.

“Corresponde al Departamento Administrativo de Planeación Distrital (DAPD) definir con detalle las zonas de reserva vial, señalarlas sobre la cartografía oficial, y ordenar y aprobar su demarcación sobre el terreno cuando lo juzgue conveniente.

(...)”.

Que el artículo 445 del Decreto Distrital 190 de 2004, estipula que:

“Las zonas de reserva a que se refiere esta disposición, son las áreas del territorio Distrital que de conformidad con este Plan de Ordenamiento o con cualquiera de los instrumentos que lo desarrollen, sean necesarias para la localización y futura construcción de obras del sistema vial principal de la ciudad, de redes matrices de servicios públicos, de equipamientos colectivos de escala urbana y, en general de obras públicas o para la ejecución de programas o proyectos con inversión pública, o para protección ambiental, a fin de que sean tenidas en cuenta para la imposición oportuna de las respectivas afectaciones”.

Que el artículo 446 del Decreto Distrital 190 de 2004, señala que:

“La determinación y delimitación de las áreas de reserva a que se refiere el artículo anterior, se hará mediante resoluciones del Departamento Administrativo de Planeación Distrital, dependencia que enviará copia de dichos actos al Departamento Administrativo de Catastro Distrital.

Igualmente corresponde al Departamento Administrativo de Planeación Distrital el levantamiento y modificación de las citadas zonas.”

En mérito de lo expuesto,

RESUELVE:

ARTÍCULO PRIMERO: Definir la zona de reserva vial para el ramal occidental de la Avenida Gonzalo Ariza en el tramo comprendido entre la Calle 73 y su empalme con la Carrera 111 C, de acuerdo con el plano anexo a escala 1:500 del proyecto definitivo aprobado en desarrollo del Contrato IDU-094 de 2009, el cual hace parte integrante de la presente resolución.

ARTÍCULO SEGUNDO: Ordenar a la Subsecretaría de Planeación Territorial, Dirección de Vías, Transporte y Servicios Públicos de la Secretaría Distrital de Planeación, incorporar en la



ALCALDÍA MAYOR
DE BOGOTÁ D. C.
Secretaría Distrital de
PLANEACIÓN

RESOLUCIÓN No. 0 6 1 8

24 MAY 2011 ^{Hoja 5 de 5}

“Por la cual se define la zona de reserva vial para el ramal occidental de la Avenida Gonzalo Ariza en el tramo comprendido entre la Calle 73 y su empalme con la Carrera 111C”.

base digital el trazado y la zona de reserva vial que aparece en el plano indicado en el artículo primero de la presente Resolución.

ARTÍCULO TERCERO: Enviar copia de la presente Resolución a la Unidad Administrativa Especial de Catastro Distrital, adscrita a la Secretaría Distrital de Hacienda, de acuerdo con lo consignado en el artículo 446 del Decreto Distrital 190 de 2004.







ARTÍCULO CUARTO: Esta Resolución rige a partir de la fecha de su publicación en la Gaceta de Urbanismo y Construcción de Obra de conformidad con lo establecido en el artículo 462 del Decreto Distrital 190 de 2004 y deroga las disposiciones que le sean contrarias

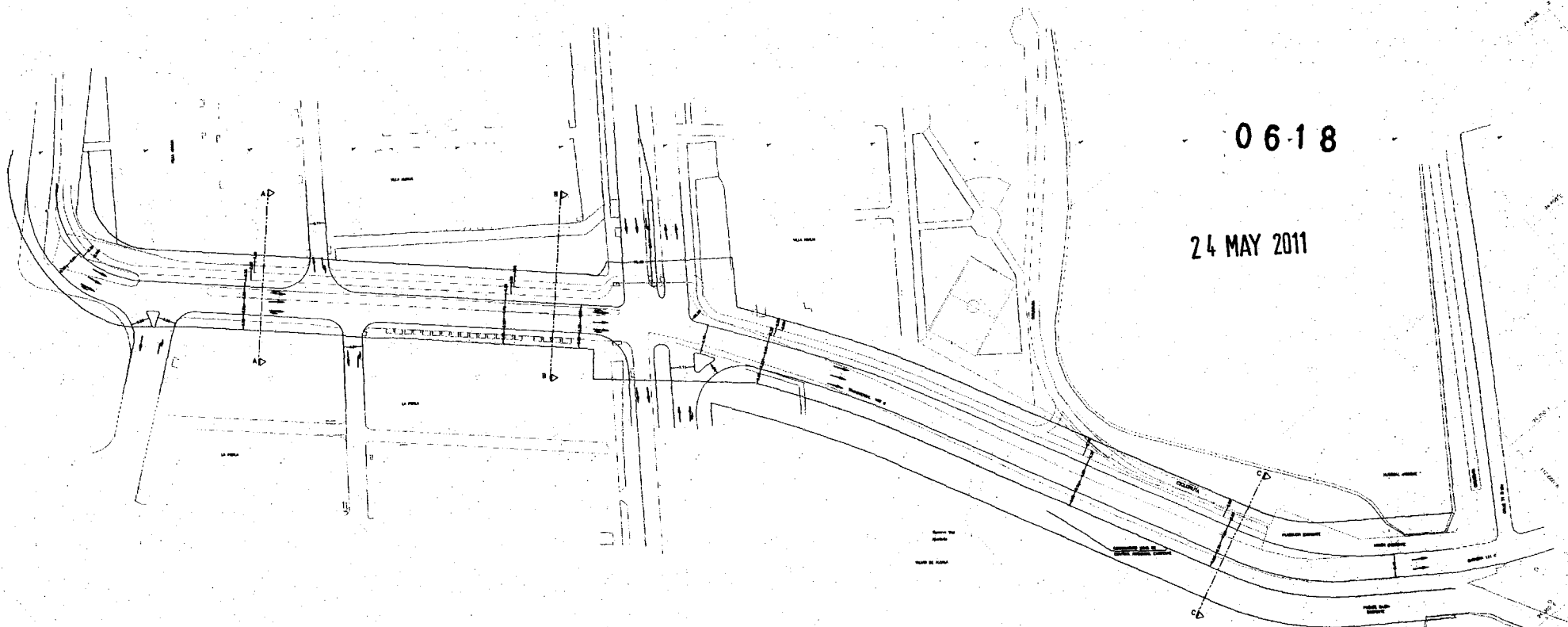
PUBLÍQUESE Y CÚMPLASE

24 MAY 2011

Dada en Bogotá D.C.,

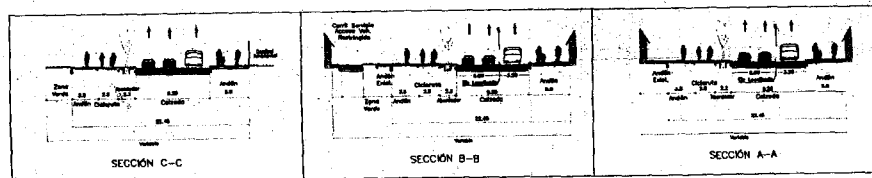

CRISTINA ARANGO OLAYA
Secretaria Distrital de Planeación

Revisión técnica: Claudia M. Sandoval Castro. Subsecretaria de Planeación Territorial 
William Fernando Camargo Triana. Director de Vías, Transporte y Servicios Públicos 
Proyectó: Armando José Illera Charria. Ingeniero Dirección de Vías, Transporte y Servicios Públicos 
Revisión Jurídica: Heyby Poveda Ferro. Subsecretaría Jurídica 
Karime Amparo Escobar Forero. Directora de Análisis y Conceptos Jurídicos (E) 
Mauricio Arévalo Portela. Profesional Especializado. Dirección de Análisis y Conceptos Jurídicos 



06-18

24 MAY 2011



CONVENCIONES	
LÍMITE RESERVA VIAL	---
LÍNEA DE SARDINEL PROYECTADO	---
LÍNEA CICLOVÍA PROYECTADA	---
LÍNEA SARDINEL EXISTENTE	---

 ALCALDIA MAYOR BOGOTÁ D.C. SECRETARÍA DISTRITAL DE PLANEACIÓN	PROYECTO: CONSULTORIA PARA LOS ESTUDIOS Y DISEÑOS PARA LA CONSTRUCCIÓN DE LAS OBRAS DE LA CALZADA OCCIDENTAL DEL PAR VIAL DE LA AV. GONZALO ARIZA ENTRE LA CALLE 73 Y SU EMPALME CON LA CARRERA 111 C. EN BOGOTÁ D.C.	CONTRATO DE CONSULTORIA: CONSORCIO ESTUDIOS 2009 CONTRATO 004-2009 CONTRATO DE INTERVENCIÓN: CONSORCIO INTERI CONTRATO 004-2009	ACEPTACIÓN G.N.P. CRISTINA ARAÑO OLATA SECRETARÍA DISTRITAL DE PLANEACIÓN	 CLAUDIA VALDEZ SANDOVAL CASTRO SECRETARÍA DE PLANEACIÓN TERRITORIAL	 WILLIAM FERNANDO CAMACHO SIERRA DIRECCIÓN DE VÍAS MANEJO Y SERVICIO PÚBLICO	CON RENE ZONA DE RESERVA VIAL RAYAL GONZALEZ PARVUL AYUDAN CONTRATO 004 DESDE LA CALLE 73 HASTA LA CARRERA 111C	PLANO: 1 DE 1	RESOLUCIÓN	OBSERVACIONES G.N.P.
							ESCALA: 1: 500		