



ALCALDÍA MAYOR
DE BOGOTÁ D. C.
Secretaría Distrital
PLANEACIÓN

RESOLUCIÓN No. 2328 DE 20 28 DIC 2010

Por la cual se NIEGA el diseño y ocupación del espacio donde se instalarán los elementos que conforman una Estación de la Red de Telecomunicaciones denominada CELDA CEDRO ORIENTAL, a localizarse en la calle 145 No. 12-57 y/o calle 144 No. 12-44, urbanización "Las Acacias", Localidad de Usaquén.

LA SUBSECRETARIA DE PLANEACIÓN TERRITORIAL

Con fundamento en lo dispuesto en el artículo 50 del Código Contencioso Administrativo y en el Artículo 4º literal n. del Decreto Distrital 550 de 2006 y

CONSIDERANDO:

I.- Que la empresa TELEFONICA MOVILES COLOMBIA S.A. con Nit No. 830.037.330-7, representada legalmente por la señora MARTHA ELENA RUIZ DIAZ-GRANADOS, identificada con la cédula de ciudadanía No. 39'775.711 de Usaquén, mediante petición con radicación N° 1-2010-50291 del 10 de diciembre de 2010, solicitó a la Secretaría Distrital de Planeación, la aprobación para la localización del diseño y ocupación del espacio para ubicar los elementos que conforman la Estación de Red de Telecomunicaciones, denominada CELDA CEDRO ORIENTAL, a localizarse en el predio la calle 145 No. 12-57 y/o calle 144 No. 12-44, urbanización "Las Acacias", Localidad de Usaquén, de la Ciudad de Bogotá D.C.

II.- Que el predio de la calle 145 No. 12-57 y/o calle 144 No. 12-44, cuenta con la siguiente norma urbanística:

NORMA REGLAMENTARIA:	Decreto 061 de 1997, Decreto 190 de 2004, Decreto 195 de 2005, Decreto 271 de 2005, Acuerdo 339 de 2008, Decreto 1469 de 2010. REFERENCIA: 1-2010-50291
-------------------------	--

UPZ N°	13	NOMBRE	LOS CEDROS				
DECRETO N°	271	FECHA DECRETO (DÍAS/MES/AÑO)		11/08/2005		INTERÉS PATRIMONIAL	No
SECTOR NORMATIVO	10	SUBSECTOR DE USOS	I	SUBSECTOR DE EDIFICABILIDAD	A	TRATAMIENTO	Zona Residencial Neta

III.- Que el peticionario aportó a la solicitud la siguiente documentación:

CONCEPTO DE	RADICACIÓN	FAVORABLE		
		SI	NO	N/A
VIAS				X
INSTITUTO DISTRITAL DE PATRIMONIO CULTURAL				X

APLICA CUANDO LA ESTACIÓN DE TELECOMUNICACIONES SE UBICA EN INMUEBLE CON CARACTER DE BIEN DE INTERÉS CULTURAL.





ALCALDÍA MAYOR
DE BOGOTÁ D. C.
Secretaría Distrital
PLANEACIÓN

RESOLUCIÓN No. **2328** DE 20 **28 DIC 2010**

Por la cual se NIEGA el diseño y ocupación del espacio donde se instalarán los elementos que conforman una Estación de la Red de Telecomunicaciones denominada CELDA CEDRO ORIENTAL, a localizarse en la calle 145 No. 12-57 y/o calle 144 No. 12-44, urbanización "Las Acacias", Localidad de Usaquén.

PUBLICACIÓN EN DIARIO DE AMPLIA CIRCULACIÓN	DIARIO	N/A		ALTURA APROBADA		
	FECHA	N/A				
	RADICADO	N/A		N/A		
	FECHA RADICADO EN SDP	N/A				
	FOLIOS	N/A				
COMUNICACIÓN A VECINOS COLINDANTES	DIRECCIÓN	CORREO CERTIFICADO		RADICACIÓN ANTE LA SDP		FOLIOS
		FECHA ENVÍO (DÍA/MES/AÑO)	# CERTIFICACIÓN	NÚMERO	FECHA (DÍA/MES/AÑO)	
NORTE	N/A	N/A	N/A	N/A	N/A	N/A
	N/A	N/A	N/A	N/A	N/A	N/A
SUR	N/A	N/A	N/A	N/A	N/A	N/A
OCCIDENTE	N/A	N/A	N/A	N/A	N/A	N/A
ORIENTE	N/A	N/A	N/A	N/A	N/A	N/A

IV.- Que la ciudadanía presentó inquietudes y/o oposiciones a la solicitud, mediante los siguientes oficios, que tuvieron la correspondiente respuesta de la Secretaría Distrital de Planeación:

INQUIETUDES DE LA CIUDADANÍA RELACIONADAS CON ESTA SOLICITUD				
NOMBRE CIUDADANO	NÚMERO DE RADICACIÓN DE ENTRADA	FECHA ENTRADA	NÚMERO DE RADICACIÓN DE RESPUESTA	FECHA RESPUESTA
N/A				

V.- Que dentro del estudio de la solicitud, la Secretaría Distrital de Planeación emitió las siguientes observaciones:

OBSERVACIONES ARQUITECTÓNICAS Y URBANÍSTICAS:
N/A
OBSERVACIONES TÉCNICAS:
N/A

VI.- Que el predio de la calle 145 No. 12-57 y/o calle 144 No. 12-44 se ubica en el sector normativo N° 10 de la Unidad de Planeamiento Zonal (UPZ) N° 13, Los Cedros, reglamentada por el Decreto Distrital N° 271 del 11 de agosto de 2005, y cuenta con tratamiento de consolidación con cambio de patrón, área de actividad residencial y zona residencial neta.



ALCALDÍA MAYOR
DE BOGOTÁ D. C.
Secretaría Distrital
PLANEACIÓN

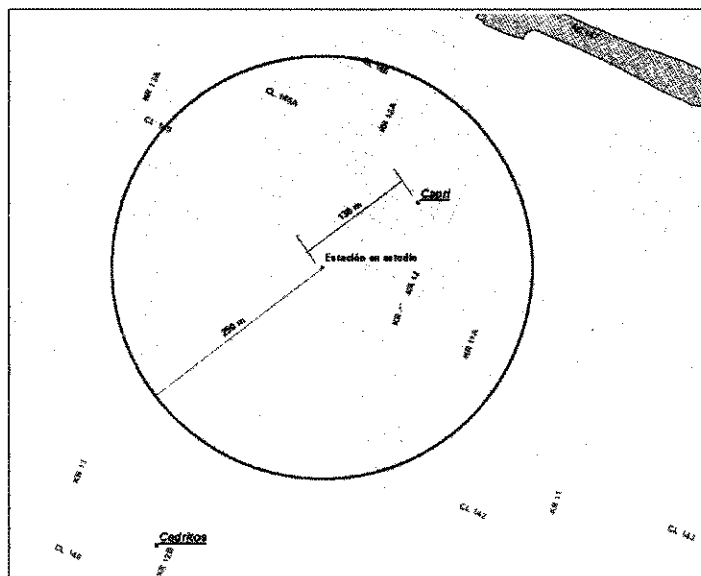
RESOLUCIÓN No. 2328 DE 20 28 DIC 2010

Por la cual se NIEGA el diseño y ocupación del espacio donde se instalarán los elementos que conforman una Estación de la Red de Telecomunicaciones denominada CELDA CEDRO ORIENTAL, a localizarse en la calle 145 No. 12-57 y/o calle 144 No. 12-44, urbanización "Las Acacias", Localidad de Usaquén.

VII. Que según lo establece el decreto N° 271 del 11 de agosto de 2005, "...la Unidad de Planeamiento Zonal (UPZ) N° 13, Los Cedros, se elaboró de conformidad con las disposiciones contenidas en los artículos 49, 50 y 334 del Decreto 190 de 2004 (Compilación del POT)". Por lo tanto, la zona de uso residencial neto donde se ubica el predio de la calle 145 No. 12-57 y/o calle 144 No. 12-44, fue establecida por disposiciones del Decreto 190 de 2004.

VIII. Que el artículo 3° del Acuerdo 339 del 24 de noviembre de 2008, "Por medio del cual se dictan normas de restricción para la ubicación de antenas de telecomunicaciones y la estructura que las soporta y se dictan otras disposiciones", establece que "Para la localización de estaciones de telecomunicaciones inalámbricas en zona de uso residencial neto establecido por el Decreto Distrital 190 de 2004, esta se permitirá en un radio no menor de 250 metros de otras estaciones de telecomunicaciones y a no menos de 200 metros de centros educativos, centros geriátricos y centros de servicios médicos".

IX. Que consultada la Base de Datos Corporativa de la Secretaría Distrital de Planeación y efectuada la visita al terreno el día 16 de diciembre de 2010, se verificó que el predio de la calle 145 No. 12-57 y/o calle 144 No. 12-44, donde se propone ubicar la estación de telecomunicaciones inalámbricas denominada "CELDA CEDRO ORIENTAL", se localiza a una distancia de 136 metros (menor de 250 metros) de la estación de telecomunicaciones denominada CELDA CAPRI, ubicada en la carrera 22 No. 145-41 (hoy carrera 12 No. 145-39), y aprobada por la Secretaría Distrital de Planeación mediante resolución n° 047 del 9 de febrero de 2005 (ver imagen y fotografías adjuntas, tomadas el 16 de diciembre de 2010):



BOGOTÁ
GOBIERNO DE LA CIUDAD




ALCALDÍA MAYOR
DE BOGOTÁ D. C.
Secretaría Distrital
PLANEACIÓN

RESOLUCIÓN No. 2328 DE 20

28 DIC 2010

Por la cual se NIEGA el diseño y ocupación del espacio donde se instalarán los elementos que conforman una Estación de la Red de Telecomunicaciones denominada CELDA CEDRO ORIENTAL, a localizarse en la calle 145 No. 12-57 y/o calle 144 No. 12-44, urbanización "Las Acacias", Localidad de Usaquén.



Predio de la calle 145 No. 12-57, donde se propone ubicar la estación de telecomunicaciones denominada Estación Cedro Oriental



Predio de la calle 145 No. 12-57, donde se propone ubicar la estación de telecomunicaciones denominada Estación Cedro Oriental



Predio de la carrera 12 No. 145-39, donde se ubica la estación de telecomunicaciones denominada "Celda Capri".



Predio de la carrera 12 No. 145-39, donde se ubica la estación de telecomunicaciones denominada "Celda Capri".

BOG GOBIERNO DE LA CIUDAD



ALCALDÍA MAYOR
DE BOGOTÁ D. C.
Secretaría Distrital
PLANEACIÓN

114

RESOLUCIÓN No. 2328 DE 20 28 DIC 2010

Por la cual se NIEGA el diseño y ocupación del espacio donde se instalarán los elementos que conforman una Estación de la Red de Telecomunicaciones denominada CELDA CEDRO ORIENTAL, a localizarse en la calle 145 No. 12-57 y/o calle 144 No. 12-44, urbanización "Las Acacias", Localidad de Usaquén.



Vista lateral del predio de la carrera 12 No. 145-39, donde se observa la estación de telecomunicaciones denominada "Celda Capri".



Vista lateral del predio de la carrera 12 No. 145-39, donde se observa la estación de telecomunicaciones denominada "Celda Capri".

X.- Que la solicitud presentada por la empresa TELEFONICA MOVILES COLOMBIA S.A. con la radicación No. 1-2010-50291 del 10 de diciembre de 2010, incumple la norma establecida en el artículo 3° del Acuerdo 339 del 24 de noviembre de 2008, al localizar una estación de telecomunicaciones inalámbricas en una zona de uso residencial neto establecido por el Decreto Distrital 190 de 2004, en un radio menor de 250 metros de otra estación de telecomunicaciones.

En mérito de lo expuesto,

RESUELVE:

ARTICULO PRIMERO: NEGAR la solicitud de la empresa TELEFONICA MOVILES COLOMBIA S.A., para el diseño y ocupación del espacio donde se instalarán los elementos que conforman una Estación de la Red de Telecomunicaciones denominada CELDA CEDRO ORIENTAL, a localizarse en el predio la calle 145 No. 12-57 y/o calle 144 No. 12-44, urbanización "Las Acacias", Localidad de Usaquén, por no dar cumplimiento a la norma de restricción para la ubicación de antenas de telecomunicaciones, establecida en el artículo 3° del Acuerdo 339 del 24 de noviembre de 2008.

ARTÍCULO SEGUNDO: Forman parte de la presente resolución, los planos "PL-1", "2010-ES-CDOR-M02", "2010-PLAT-130-CEDROR-MT01" y "2010-130-SA101", debidamente firmados y no aprobados, que se anexa a la misma.

BOG
GOBIERNO DE LA CIUDAD



ALCALDÍA MAYOR
DE BOGOTÁ D. C.
Secretaría Distrital
PLANEACIÓN

RESOLUCIÓN No.

2328

DE 20

28 DIC 2010


Por la cual se NIEGA el diseño y ocupación del espacio donde se instalarán los elementos que conforman una Estación de la Red de Telecomunicaciones denominada CELDA CEDRO ORIENTAL, a localizarse en la calle 145 No. 12-57 y/o calle 144 No. 12-44, urbanización "Las Acacias", Localidad de Usaquén.

ARTÍCULO TERCERO: Contra la presente resolución procede el recurso de reposición ante el (la) Subsecretario (a) de Planeación Territorial de la SECRETARÍA DISTRITAL DE PLANEACIÓN, y el de apelación ante el (la) Secretario (a) de la SECRETARÍA DISTRITAL DE PLANEACIÓN, los que deben ser interpuestos, en el acto de la notificación personal, o dentro de los cinco (5) días hábiles siguientes a la fecha de esta.

PUBLÍQUESE, COMUNÍQUESE Y CÚMPLASE





28 DIC 2010

Dado en Bogotá, D.C., a los _____ () días del mes de _____ de dos mil _____ (20____).


CLAUDIA M. SANDOVAL C.
LA SUBSECRETARIA DE PLANEACIÓN TERRITORIAL

En uso de sus facultades legales, en especial las que le confiere el decreto 550 de 2006


Nelly Yolanda Vargas Contreras
Abogada
Subsecretaria de Planeación Territorial

 Edgar Ricardo Navas Camargo	 Ambaro Barboza Navas	 Hector Javier Insuasty Baez	 William Fernando Camargo Triana
Revisión Arquitectónica Dirección de Servicio al Ciudadano	Directora de Servicio al Ciudadano	Revisión Técnica Dirección de Vías, Transporte y Servicios Públicos	Director de Vías, Transporte y Servicios Públicos

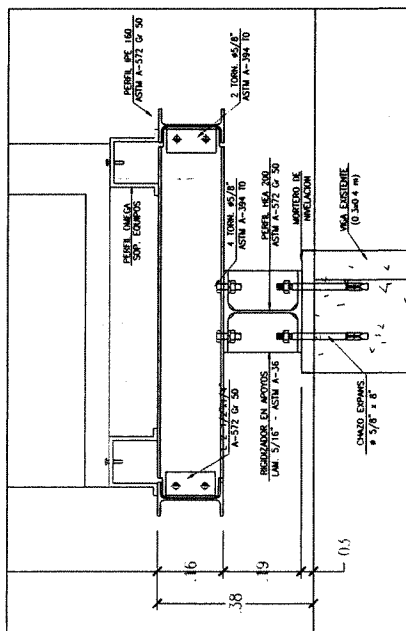
BOGOTÁ
GOBIERNO DE LA CIUDAD

Por la cual se (1)NIEGA el diseño y ocupación del espacio donde se instalarán los elementos que conforman una Estación de la Red de Telecomunicaciones denominada CELDA EL TESORO localizada en la calle 78 B Sur No. 17 F-58, Desarrollo Buenos Aires, Localidad Ciudad Bolívar.

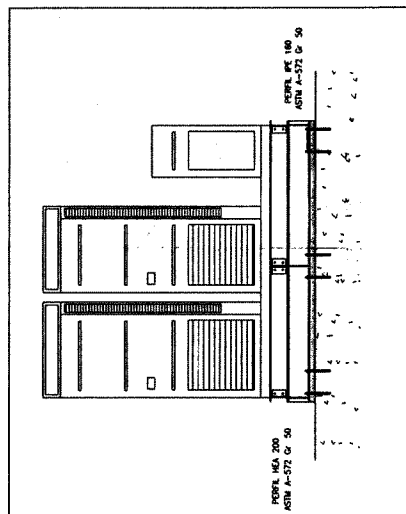
NOTAS DE LA LICENCIA EN CASO DE APROBACIÓN

1. Esta aprobación no ampara las obras de construcción, ampliación, modificación, adecuación, restauración, reforzamiento estructural, demolición y construcción del cerramiento que deban realizarse en el predio para el emplazamiento de los elementos que conforman la estación base de telecomunicaciones inalámbricas. Dicha aprobación está sujeta a las normas vigentes sobre licencias urbanísticas, reconocimiento de edificaciones y legalización de asentamientos humanos expedida por Curador Urbano (Decreto 564 de 2006).
2. El Ministerio de Comunicaciones mediante la Resolución 001645 del 29 de julio de 2005 (Por la cual se reglamenta el Decreto 195 de 2005), estableció en su Artículo 3o. FUENTES INHERENTEMENTE CONFORMES, lo siguiente:
"... Además de los emisores que cumplan con los parámetros estipulados en el numeral 3.11 del Decreto 195 de 2005, para los efectos del Decreto 195 de 2005 y de la presente Resolución, se definen como Fuentes Inherentemente Conformes, los emisores que emplean los siguientes sistemas y servicios, por cuanto sus campos electromagnéticos emitidos cumplen con los límites de exposición pertinentes y no son necesarias precauciones particulares:
 3. • Telefonía Móvil Celular
 El Ministerio de Comunicaciones mediante la Resolución 001645 del 29 de julio de 2005 (Por la cual se reglamenta el Decreto 195 de 2005), estableció en su Artículo 3o. FUENTES INHERENTEMENTE CONFORMES, lo siguiente:
"... Además de los emisores que cumplan con los parámetros estipulados en el numeral 3.11 del Decreto 195 de 2005, para los efectos del Decreto 195 de 2005 y de la presente Resolución, se definen como Fuentes Inherentemente Conformes, los emisores que emplean los siguientes sistemas y servicios, por cuanto sus campos electromagnéticos emitidos cumplen con los límites de exposición pertinentes y no son necesarias precauciones particulares:
 • Telefonía Móvil Celular
 (...)".
 Por lo tanto, estos servicios no están obligados a realizar las mediciones que trata el Decreto 195 de 2005, ni a presentar la Declaración de Conformidad de Emisión Electromagnética. Sin embargo, esto no impide al Ministerio de Comunicaciones de revisar periódicamente estos valores e incluir alguno de estos servicios cuando lo crea conveniente".
4. El Decreto Distrital 061 de enero 31 de 1997, reglamentario del Acuerdo Distrital 6 de 1990, establece que los predios que se destinen a la instalación de la red de telecomunicaciones inalámbricas, se regirán por las disposiciones urbanísticas y arquitectónicas que allí se contienen y, en lo no previsto en este, por las normas de los decretos de asignación de tratamientos o por las demás normas específicas.
5. Si para el predio que nos ocupa, se expidió la reglamentación específica de conformidad con el Plan de Ordenamiento Territorial, serían aplicables las disposiciones arquitectónicas contenidas en dicha reglamentación.
6. El Decreto Distrital 061 de enero 31 de 1997, no prevé otras limitantes de uso, dado que el establecimiento, la instalación, la expansión, la modificación, la ampliación, la renovación y la utilización de la red de telefonía móvil celular o de cualquiera de sus elementos, constituyen motivo de utilidad pública e interés social.
7. Revisado el proyecto y confrontado con lo establecido en los artículos 5, 6 y 7 del Decreto Distrital 061 del 31 de enero de 1997.
8. Constituye condición resolutoria del presente acto administrativo, la acreditación mediante documento idóneo de autoridad competente que la estación de telecomunicaciones inalámbricas autorizada por este, atenta contra la salud, en forma tal, que sea necesario removerla del lugar donde se encuentra ubicada si no se pueden tomar las medidas necesarias para mitigar los efectos nocivos.
9. El presente permiso de aprobación del diseño y ocupación del espacio para la instalación de los elementos que conforman una estación base de la red de telecomunicaciones inalámbricas no genera derechos de propiedad.
10. La presente aprobación se concede sin perjuicio de las acciones y decisiones que instauren o profieran otras autoridades dentro del ámbito de sus competencias.
11. El presente permiso se otorga sin perjuicio del cumplimiento de las normas que expidan los Gobiernos Nacional y Distrital, sobre el emplazamiento de los componentes de las estaciones de telecomunicaciones inalámbricas sobre los elementos que constituyan espacio público, dentro de los términos que dichas normas establezcan.
12. Los documentos anexos y entregados forman parte integral de la presente resolución.
13. "Las estaciones están compuestas por : el cuarto de equipos y el generador, el aire acondicionado, el cuarto de tanque de combustible, la subestación de energía, la caseta de vigilancia, y las respectivas estructuras de soporte de las antenas, tales como torres, mástiles, monopolos y similares." Decreto Distrital 061 del 31 de enero de 1997 artículo 2.
14. La presente resolución NO ampara las obras diferentes a las establecidas en el Decreto Distrital 061 del 31 de enero de 1997 artículo 2.
15. Art. 3. Resolución 1645 de 29 de Julio de 2005 Mincomunicaciones: "Fuentes inherentemente conformes ... se definen como Fuentes Inherentemente conformes, los emisores que emplean los siguientes sistemas y servicios, por cuanto sus campos electromagnéticos emitidos cumplen con los límites de exposición pertinentes y no son necesarias precauciones particulares : - Telefonía Móvil celular ... Por lo tanto estos servicios no están obligados a realizar las mediciones que trata el decreto 195 de 2005, ni a presentar la Declaración de Conformidad de Emisión Electromagnética."
16. OTRAS NOTAS

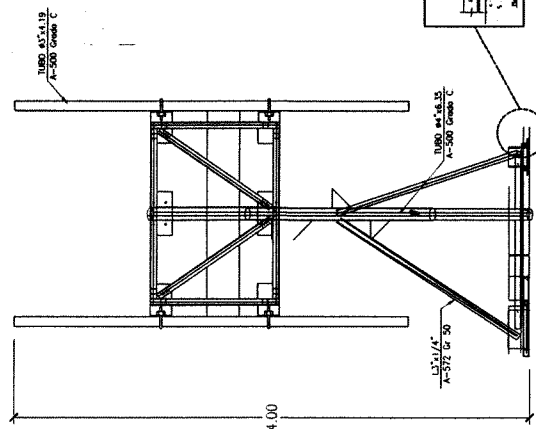
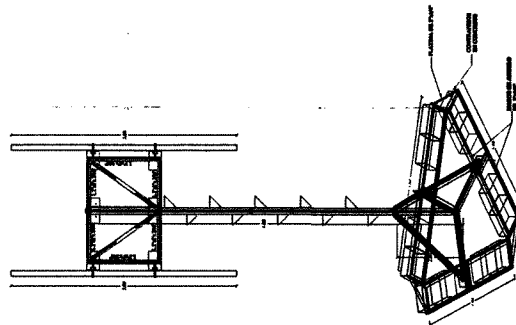




DETALLE DE APOYO PLATAF. EQUIPOS

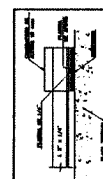


ELEVACION PLATAFORMA DE EQUIPOS



2328

28 DIC 2010

[illegible][illegible][illegible]

DESCRIPCION DE SÍMBOLOS	

1998, 1999, 2000, 2001, 2002, 2003, 2004, 2005, 2006, 2007, 2008, 2009, 2010, 2011, 2012, 2013, 2014, 2015, 2016, 2017, 2018, 2019, 2020, 2021, 2022, 2023, 2024, 2025, 2026, 2027, 2028, 2029, 2030, 2031, 2032, 2033, 2034, 2035, 2036, 2037, 2038, 2039, 2040, 2041, 2042, 2043, 2044, 2045, 2046, 2047, 2048, 2049, 2050, 2051, 2052, 2053, 2054, 2055, 2056, 2057, 2058, 2059, 2060, 2061, 2062, 2063, 2064, 2065, 2066, 2067, 2068, 2069, 2070, 2071, 2072, 2073, 2074, 2075, 2076, 2077, 2078, 2079, 2080, 2081, 2082, 2083, 2084, 2085, 2086, 2087, 2088, 2089, 2090, 2091, 2092, 2093, 2094, 2095, 2096, 2097, 2098, 2099, 2100, 2101, 2102, 2103, 2104, 2105, 2106, 2107, 2108, 2109, 2110, 2111, 2112, 2113, 2114, 2115, 2116, 2117, 2118, 2119, 2120, 2121, 2122, 2123, 2124, 2125, 2126, 2127, 2128, 2129, 2130, 2131, 2132, 2133, 2134, 2135, 2136, 2137, 2138, 2139, 2140, 2141, 2142, 2143, 2144, 2145, 2146, 2147, 2148, 2149, 2150, 2151, 2152, 2153, 2154, 2155, 2156, 2157, 2158, 2159, 2160, 2161, 2162, 2163, 2164, 2165, 2166, 2167, 2168, 2169, 2170, 2171, 2172, 2173, 2174, 2175, 2176, 2177, 2178, 2179, 2180, 2181, 2182, 2183, 2184, 2185, 2186, 2187, 2188, 2189, 2190, 2191, 2192, 2193, 2194, 2195, 2196, 2197, 2198, 2199, 2200, 2201, 2202, 2203, 2204, 2205, 2206, 2207, 2208, 2209, 2210, 2211, 2212, 2213, 2214, 2215, 2216, 2217, 2218, 2219, 2220, 2221, 2222, 2223, 2224, 2225, 2226, 2227, 2228, 2229, 2230, 2231, 2232, 2233, 2234, 2235, 2236, 2237, 2238, 2239, 2240, 2241, 2242, 2243, 2244, 2245, 2246, 2247, 2248, 2249, 2250, 2251, 2252, 2253, 2254, 2255, 2256, 2257, 2258, 2259, 2260, 2261, 2262, 2263, 2264, 2265, 2266, 2267, 2268, 2269, 2270, 2271, 2272, 2273, 2274, 2275, 2276, 2277, 2278, 2279, 2280, 2281, 2282, 2283, 2284, 2285, 2286, 2287, 2288, 2289, 2290, 2291, 2292, 2293, 2294, 2295, 2296, 2297, 2298, 2299, 2300, 2301, 2302, 2303, 2304, 2305, 2306, 2307, 2308, 2309, 2310, 2311, 2312, 2313, 2314, 2315, 2316, 2317, 2318, 2319, 2320, 2321, 2322, 2323, 2324, 2325, 2326, 2327, 2328, 2329, 2330, 2331, 2332, 2333, 2334, 2335, 2336, 2337, 2338, 2339, 2340, 2341, 2342, 2343, 2344, 2345, 2346, 2347, 2348, 2349, 2350, 2351, 2352, 2353, 2354, 2355, 2356, 2357, 2358, 2359, 2360, 2361, 2362, 2363, 2364, 2365, 2366, 2367, 2368, 2369, 2370, 2371, 2372, 2373, 2374, 2375, 2376, 2377, 2378, 2379, 2380, 2381, 2382, 2383, 2384, 2385, 2386, 2387, 2388, 2389, 2390, 2391, 2392, 2393, 2394, 2395, 2396, 2397, 2398, 2399, 2400, 2401, 2402, 2403, 2404, 2405, 2406, 2407, 2408, 2409, 2410, 2411, 2412, 2413, 2414, 2415, 2416, 2417, 2418, 2419, 2420, 2421, 2422, 2423, 2424, 2425, 2426, 2427, 2428, 2429, 2430, 2431, 2432, 2433, 2434, 2435, 2436, 2437, 2438, 2439, 2440, 2441, 2442, 2443, 2444, 2445, 2446, 2447, 2448, 2449, 2450, 2451, 2452, 2453, 2454, 2455, 2456, 2457, 2458, 2459, 2460, 2461, 2462, 2463, 2464, 2465, 2466, 2467, 2468, 2469, 2470, 2471, 2472, 2473, 2474, 2475, 2476, 2477, 2478, 2479, 2480, 2481, 2482, 2483, 2484, 2485, 2486, 2487, 2488, 2489, 2490, 2491, 2492, 2493, 2494, 2495, 2496, 2497, 2498, 2499, 2500, 2501, 2502, 2503, 2504, 2505, 2506, 2507, 2508, 2509, 2510, 2511, 2512, 2513, 2514, 2515, 2516, 2517, 2518, 2519, 2520, 2521, 2522, 2523, 2524, 2525, 2526, 2527, 2528, 2529, 2530, 2531, 2532, 2533, 2534, 2535, 2536, 2537, 2538, 2539, 2540, 2541, 2542, 2543, 2544, 2545, 2546, 2547, 2548, 2549, 2550, 2551, 2552, 2553, 2554, 2555, 2556, 2557, 2558, 2559, 2560, 2561, 2562, 2563, 2564, 2565, 2566, 2567, 2568, 2569, 2570, 2571, 2572, 2573, 2574, 2575, 2576, 2577, 2578, 2579, 2580, 2581, 2582, 2583, 2584, 2585, 2586, 2587, 2588, 2589, 2590, 2591, 2592, 2593, 2594, 2595, 2596, 2597, 2598, 2599, 2600, 2601, 2602, 2603, 2604, 2605, 2606, 2607, 2608, 2609, 2610, 2611, 2612, 2613, 2614, 2615, 2616, 2617, 2618, 2619, 2620, 2621, 2622, 2623, 2624, 2625, 2626, 2627, 2628, 2629, 2630, 2631, 2632, 2633, 2634, 2635, 2636, 2637, 2638, 2639, 2640, 2641, 2642, 2643, 2644, 2645, 2646, 2647, 2648, 2649, 2650, 2651, 2652, 2653, 2654, 2655, 2656, 2657, 2658, 2659, 2660, 2661, 2662, 2663, 2664, 2665, 2666, 2667, 2668, 2669, 2670, 2671, 2672, 2673, 2674, 2675, 2676, 2677, 2678, 2679, 26



