



RESOLUCIÓN No. 2 1 9 2 DE 20

14 DIC 2010

Por la cual se (1) APRUEBA el diseño y ocupación del espacio donde se instalarán los elementos que conforman una Estación de la Red de Telecomunicaciones denominada CELDA LA SALLE II, localizada en la Carrera 5 No. 60 A-55, manzana G, Lote 4, de la Urbanización La Salle, Alcaldía de Chapinero, de la ciudad de Bogotá D.C.

LA SUBSECRETARIA DE PLANEACIÓN TERRITORIAL

Con fundamento en lo dispuesto en el artículo 50 del Código Contencioso Administrativo y en el Artículo 4º literal n. del Decreto Distrital 550 de 2006 y



CONSIDERANDO:

I.- Que la empresa TELEFONICA MOVILES COLOMBIA S.A., con Nit No. 830.037.330-7, representada legalmente por el señor VICTOR HUGO CALDERÓN JARAMILLO, identificado con la cédula de ciudadanía No. 19.479.722 de Bogotá, mediante petición con radicación n° 1-2010-30310 del 16 de Julio de 2010, solicitó a la Secretaría Distrital de Planeación, la aprobación para la localización del diseño y ocupación del espacio para ubicar los elementos que conforman la Estación de Red de Telecomunicaciones, denominada CELDA LA SALLE II, a localizarse en el predio de la Carrera 5 No. 60 A-55, manzana G, lote 4, de la Urbanización La Salle, perteneciente a la Alcaldía Local de Chapinero, de la Ciudad de Bogotá D.C.

II.- Que el predio de la Carrera 5 No. 60 A-55, cuenta con la siguiente norma urbanística:

NORMA REGLAMENTARIA:	Decreto 061/97, Decreto 1469/10, Decreto 190 de 2004, Decreto 159 de 2004, Decreto 333 de 2010, Decreto 195 de 2005, Decreto 614 de 2006, Acuerdo Distrital 339 de 2008. REFERENCIAS: 1-2010-30310, 1-2010-33009, 1-2010-41168, 3-2010-09409, 3-2010- 13133
-------------------------	---

UPZ N°.	90	NOMBRE	PARDO RUBIO				
DECRETO N°	614	FECHA DECRETO (DÍAS/MES/AÑO)	29/12/2006	INTERÉS PATRIMONIAL	No		
SECTOR NORMATIVO	1	SUBSECTOR DE USOS	II	SUBSECTOR DE EDIFICABILIDAD	A	TRATAMIENTO	Consolidación con Cambio de Patrón



RESOLUCIÓN No. 2 1 9 2 DE 20

14 DIC 2010

Por la cual se (1) APRUEBA el diseño y ocupación del espacio donde se instalarán los elementos que conforman una Estación de la Red de Telecomunicaciones denominada CELDA LA SALLE II, localizada en la Carrera 5 No. 60 A-55, manzana G, Lote 4, de la Urbanización La Salle, Alcaldía de Chapinero, de la ciudad de Bogotá D.C.

III.- Que el peticionario aportó a la solicitud la siguiente documentación:

CONCEPTO DE	RADICACIÓN	FAVORABLE		
		SI	NO	N/A
VÍAS				X
INSTITUTO DISTRITAL DE PATRIMONIO CULTURAL				X

APLICA CUANDO LA ESTACIÓN DE TELECOMUNICACIONES SE UBICA EN INMUEBLE CON CARÁCTER DE BIEN DE INTERÉS CULTURAL.

PUBLICACIÓN EN DIARIO AMPLIA CIRCULACIÓN	DIARIO	LA REPUBLICA			
	FECHA	18/06/10			
	RADICADO	1-2010-33009			
	FECHA RADICADO EN SDP	09/08/2010			
	FOLIOS	2			
COMUNICACIÓN A VECINOS COLINDANTES	DIRECCIÓN	CORREO CERTIFICADO		RADICACIÓN ANTE LA SDP	
		FECHA ENVÍO (DÍA/MES/AÑO)	# CERTIFICACIÓN	NÚMERO	FECHA (DÍA/MES/AÑO)
NORTE	Vía Pública: Calle 61	N/A	N/A	N/A	N/A
SUR	Carrera 5 No. 60 A-41 / 45	23/07/2010	1030557403	1-2010-33009	09/08/2010
OCCIDENTE	Calle 61 No. 5-19/23	23/07/2010	1030557404	1-2010-33009	09/08/2010
ORIENTE	Vía Pública: Carrera 5	N/A	N/A	N/A	N/A

IV.- Que la ciudadanía presentó inquietudes y/o oposiciones a la solicitud, mediante los siguientes oficios, que tuvieron la correspondiente respuesta de la Secretaría Distrital de Planeación:

INQUIETUDES DE LA CIUDADANÍA RELACIONADAS CON ESTA SOLICITUD				
NOMBRE CIUDADANO	NÚMERO DE RADICACIÓN DE ENTRADA	FECHA ENTRADA	NÚMERO DE RADICACIÓN DE RESPUESTA	FECHA RESPUESTA
N/A	N/A	N/A	N/A	N/A
N/A	N/A	N/A	N/A	N/A
N/A	N/A	N/A	N/A	N/A



RESOLUCIÓN Nº 2192 DE 20

14 DIC 2010

Por la cual se (1) **APRUEBA** el diseño y ocupación del espacio donde se instalarán los elementos que conforman una Estación de la Red de Telecomunicaciones denominada **CELDA LA SALLE II**, localizada en la Carrera 5 No. 60 A-55, manzana G, Lote 4, de la Urbanización La Salle, Alcaldía de Chapinero, de la ciudad de Bogotá D.C.

V.- Que dentro del estudio de la solicitud, la Secretaría Distrital de Planeación emitió las siguientes observaciones:

OBSERVACIONES ARQUITECTÓNICAS Y URBANÍSTICAS :
Se aprueban las características urbanísticas y arquitectónicas de la edificación contenidas en el plano de la propuesta, que coinciden con lo registrado en la licencia de construcción, n° 0006286 del 12 de Octubre de 1989, expedida por la Secretaría de Obras Públicas y con sus respectivos planos anexos.
OBSERVACIONES TÉCNICAS:
Se aprueba, haciendo parte de la aprobación: Los planos: PL-1, 2010-130-SA77-B, 2010-130- SA 97, 2010-PLAT-130-LSA II-MT01, 2010-PLAT-130-LSAII-MT02, 2010-PLAT-130-LSAII-MT03.
Dos mástiles de 4.00 metros, sobre cubierta de edificio, un (1) pararrayos tipo Franklin de 2.00 metros, para una altura total de la estación de 25.30 metros, (incluye altura de edificación de 19.30 metros y pararrayos) para soportar once (11) antenas tipo RF de 2.40 x 0.30 metros, una (1) antena tipo MW de 1.20 metros. Adicionalmente la estación contará con dos (2) gabinetes, equipos UMTS y GSM de .75 X .75 metros y un gabinete tipo MW de .86 X.86 metros.
Todos los estudios técnicos se realizaron de conformidad con las normas Colombianas de Diseño y Construcción Sismo Resistente N. S. R. – 98 (Ley 400 de 1997 y Decreto 33 de 1998). Así mismo, cumplen con lo estipulado en el Decreto 061 de 1997, respecto de la instalación de estaciones inalámbricas de telecomunicaciones

VI.- Que la Secretaría Distrital de Planeación, mediante oficio n° 2-2010-30598 del 19 de Agosto de 2010, emitió al peticionario el Acta de Observaciones y Correcciones

VIII. Que la empresa TELEFONICA MOVILES COLOMBIA S.A., mediante oficio n° 1-2010-41168 del 30 de Septiembre de 2010, respondió el acta de observaciones y correcciones.

RESOLUCIÓN No. 2 1 9 2 DE 20

14 DIC 2010

Por la cual se (1) **APRUEBA** el diseño y ocupación del espacio donde se instalarán los elementos que conforman una Estación de la Red de Telecomunicaciones denominada **CELDA LA SALLE II**, localizada en la Carrera 5 No. 60 A-55, manzana G, Lote 4, de la Urbanización La Salle, Alcaldía de Chapinero, de la ciudad de Bogotá D.C.

IX. Que una vez revisada la documentación aportada por la empresa **TELEFONICA MOVILES COLOMBIA S.A.**, mediante las radicaciones n° 1-2010-33009 del 9 de Agosto de 2010 y 1-2010-41168 del 30 de Septiembre de 2010, se encontró que cumplió con la totalidad de los requerimientos técnicos y jurídicos solicitados por la Dirección de Vías, Transporte y Servicios Públicos, según memorando n° 3-2010-13133 del 14 de Octubre de 2010, emitido por esa Dirección.

X.- Que revisado el cumplimiento de los requisitos urbanísticos y arquitectónicos por parte de la Dirección de Servicio al Ciudadano, se encontró que cumplió con la totalidad de los mismos.

En mérito de lo expuesto,

RESUELVE:

ARTICULO PRIMERO: APROBAR la solicitud de la empresa **TELEFONICA MOVILES COLOMBIA S.A.**, para el diseño y ocupación del espacio donde se instalarán los elementos que conforman una Estación de la Red de Telecomunicaciones denominada celda **LA SALLE II**, a localizarse en el predio de la Carrera 5 No. 60 A-55, manzana G, Lote 4, de la Urbanización La Salle, Alcaldía de Chapinero, de la ciudad de Bogotá D.C., por dar cumplimiento a la totalidad de los requerimientos efectuados por la Secretaría Distrital de Planeación, según oficio n° 2-2010-30598 del 19 de Agosto de 2010.

ARTÍCULO SEGUNDO: Forma parte de la presente resolución, los planos urbanísticos: “PL-1 y los planos técnicos PL-1, 2010-130-SA77-B, 2010-130- SA 97, 2010-PLAT-130-LSA II-MT01, 2010-PLAT-130-LSAII-MT02, 2010-PLAT-130-LSAII-MT03”, debidamente firmados y aprobados, que se anexan a la misma.



RESOLUCIÓN No. 2192 DE 20

14 DIC 2010

Por la cual se (1) APRUEBA el diseño y ocupación del espacio donde se instalarán los elementos que conforman una Estación de la Red de Telecomunicaciones denominada CELDA LA SALLE II, localizada en la Carrera 5 No. 60 A-55, manzana G, Lote 4, de la Urbanización La Salle, Alcaldía de Chapinero, de la ciudad de Bogotá D.C.

ARTÍCULO TERCERO: Contra la presente resolución procede el recurso de reposición ante el (la) Subsecretario (a) de Planeación Territorial de la SECRETARÍA DISTRITAL DE PLANEACIÓN y el de apelación ante el (la) Secretario (a) de la SECRETARÍA DISTRITAL DE PLANEACIÓN, los cuales deben ser interpuestos, en el acto de la notificación personal, o dentro de los cinco (5) días hábiles siguientes a la fecha de esta.


PUBLÍQUESE, COMUNÍQUESE Y CÚMPLASE





14 DIC 2010

Dado en Bogotá, D.C., a los _____ () días del mes de _____ de dos mil ____ (20__).


CLAUDIA MATILDE SANDOVAL CASTRO
LA SUBSECRETARIA DE PLANEACIÓN TERRITORIAL

En uso de sus facultades legales, en especial las que le confiere el decreto 550 de 2006


Yohana Vargas
Abogada
Subsecretaría de Planeación Territorial

 Juliana Vargas Revisión Arquitectónica Dirección de Servicio al Ciudadano	 Amparo Barbosa Navas Director (E) de Servicio al Ciudadano	 Hector Javier Insuasty Bae Revisión Técnica Dirección de Vías, Transporte y Servicios Públicos	 William Fernando Camargo Triana Director de Vías, Transporte y Servicios Públicos
--	--	--	---

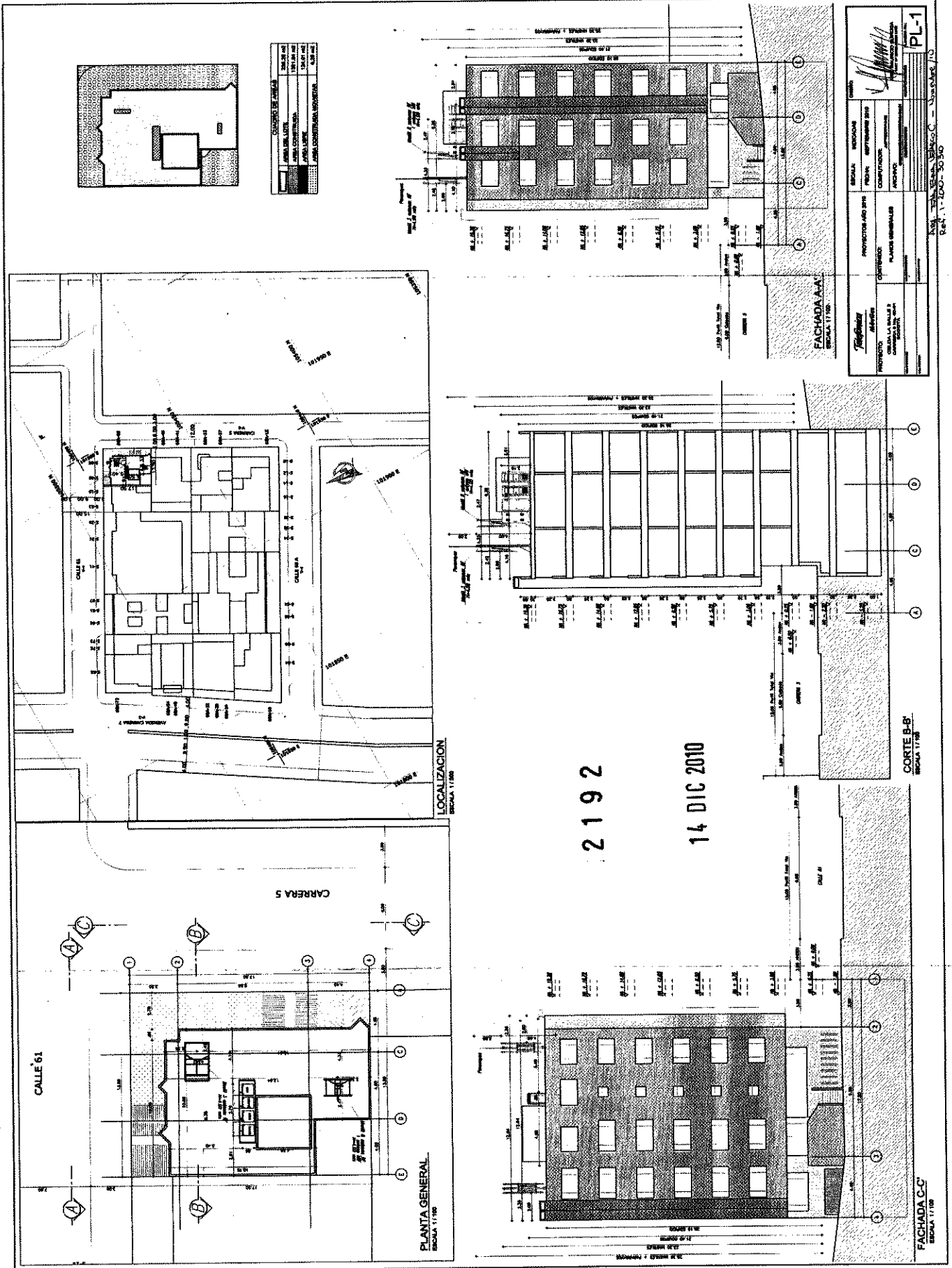
2192

14 DIC 2010

NOTAS DE LA LICENCIA EN CASO DE APROBACIÓN

1. Esta aprobación no ampara las obras de construcción, ampliación, modificación, adecuación, restauración, reforzamiento estructural, demolición y construcción del cerramiento que deban realizarse en el predio para el emplazamiento de los elementos que conforman la estación base de telecomunicaciones inalámbricas. Dicha aprobación está sujeta a las normas vigentes sobre licencias urbanísticas, reconocimiento de edificaciones y legalización de asentamientos humanos expedida por Curador Urbano (Decreto 564 de 2006).
2. El Ministerio de Comunicaciones mediante la Resolución 001645 del 29 de julio de 2005 (Por la cual se reglamenta el Decreto 195 de 2005), estableció en su Artículo 3o. FUENTES INHERENTEMENTE CONFORMES, lo siguiente:
" ... Además de los emisores que cumplan con los parámetros estipulados en el numeral 3.11 del Decreto 195 de 2005, para los efectos del Decreto 195 de 2005 y de la presente Resolución, se definen como Fuentes Inherentemente Conformes, los emisores que emplean los siguientes sistemas y servicios, por cuanto sus campos electromagnéticos emitidos cumplen con los límites de exposición pertinentes y no son necesarias precauciones particulares:
3. • Telefonía Móvil Celular
El Ministerio de Comunicaciones mediante la Resolución 001645 del 29 de julio de 2005 (Por la cual se reglamenta el Decreto 195 de 2005), estableció en su Artículo 3o. FUENTES INHERENTEMENTE CONFORMES, lo siguiente:
" ... Además de los emisores que cumplan con los parámetros estipulados en el numeral 3.11 del Decreto 195 de 2005, para los efectos del Decreto 195 de 2005 y de la presente Resolución, se definen como Fuentes Inherentemente Conformes, los emisores que emplean los siguientes sistemas y servicios, por cuanto sus campos electromagnéticos emitidos cumplen con los límites de exposición pertinentes y no son necesarias precauciones particulares:
• Telefonía Móvil Celular
(...)"
Por lo tanto, estos servicios no están obligados a realizar las mediciones que trata el Decreto 195 de 2005, ni a presentar la Declaración de Conformidad de Emisión Electromagnética. Sin embargo, esto no impide al Ministerio de Comunicaciones de revisar periódicamente estos valores e incluir alguno de estos servicios cuando lo crea conveniente".
4. El Decreto Distrital 061 de enero 31 de 1997, reglamentario del Acuerdo Distrital 6 de 1990, establece que los predios que se destinen a la instalación de la red de telecomunicaciones inalámbricas, se regirán por las disposiciones urbanísticas y arquitectónicas que allí se contienen y, en lo no previsto en este, por las normas de los decretos de asignación de tratamientos o por las demás normas específicas.
5. Si para el predio que nos ocupa, se expidió la reglamentación específica de conformidad con el Plan de Ordenamiento Territorial, serían aplicables las disposiciones arquitectónicas contenidas en dicha reglamentación.
6. El Decreto Distrital 061 de enero 31 de 1997, no prevé otras limitantes de uso, dado que el establecimiento, la instalación, la expansión, la modificación, la ampliación, la renovación y la utilización de la red de telefonía móvil celular o de cualquiera de sus elementos, constituyen motivo de utilidad pública e interés social.
7. Revisado el proyecto y confrontado con lo establecido en los artículos 5, 6 y 7 del Decreto Distrital 061 del 31 de enero de 1997.
8. Constituye condición resolutoria del presente acto administrativo, la acreditación mediante documento idóneo de autoridad competente que la estación de telecomunicaciones inalámbricas autorizada por este, atenta contra la salud, en forma tal, que sea necesario removerla del lugar donde se encuentra ubicada si no se pueden tomar las medidas necesarias para mitigar los efectos nocivos.
9. El presente permiso de aprobación del diseño y ocupación del espacio para la instalación de los elementos que conforman una estación base de la red de telecomunicaciones inalámbricas no genera derechos de propiedad.
10. La presente aprobación se concede sin perjuicio de las acciones y decisiones que instauren o profieran otras autoridades dentro del ámbito de sus competencias.
11. El presente permiso se otorga sin perjuicio del cumplimiento de las normas que expidan los Gobiernos Nacional y Distrital, sobre el emplazamiento de los componentes de las estaciones de telecomunicaciones inalámbricas sobre los elementos que constituyan espacio público, dentro de los términos que dichas normas establezcan.
12. Los documentos anexos y entregados forman parte integral de la presente resolución.
13. "Las estaciones están compuestas por : el cuarto de equipos y el generador, el aire acondicionado, el cuarto de tanque de combustible, la subestación de energía, la caseta de vigilancia, y las respectivas estructuras de soporte de las antenas, tales como torres, mástiles, monopolos y similares." Decreto Distrital 061 del 31 de enero de 1997 artículo 2.
14. La presente resolución NO ampara las obras diferentes a las establecidas en el Decreto Distrital 061 del 31 de enero de 1997 artículo 2.
15. Art. 3. Resolución 1645 de 29 de Julio de 2005 Mincomunicaciones: "Fuentes inherentemente conformes ... se definen como Fuentes Inherentemente conformes, los emisores que emplean los siguientes sistemas y servicios, por cuanto sus campos electromagnéticos emitidos cumplen con los límites de exposición pertinentes y no son necesarias precauciones particulares : - Telefonía Móvil celular ... Por lo tanto estos servicios no están obligados a realizar las mediciones que trata el decreto 195 de 2005, ni a presentar la Declaración de Conformidad de Emisión Electromagnética."
16. OTRAS NOTAS

14 DIC 2010



LEGENDA DE SIMBOLOS


LINEA DE LITE	LINEA DE LITE
LINEA DE LITE	LINEA DE LITE
LINEA DE LITE	LINEA DE LITE
LINEA DE LITE	LINEA DE LITE


PL-1


PROYECTO	PROYECTO	PROYECTO	PROYECTO
PROYECTO	PROYECTO	PROYECTO	PROYECTO
PROYECTO	PROYECTO	PROYECTO	PROYECTO
PROYECTO	PROYECTO	PROYECTO	PROYECTO


2192

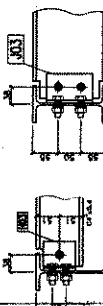
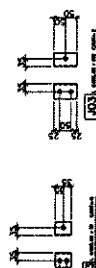
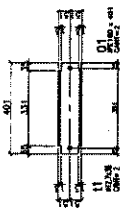
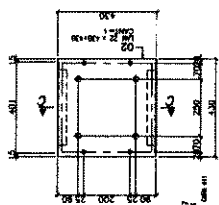
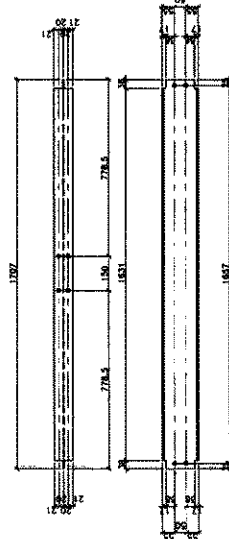

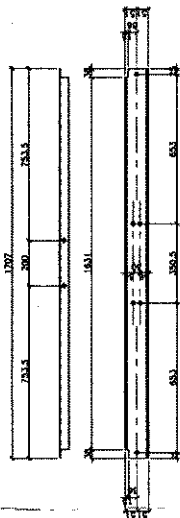
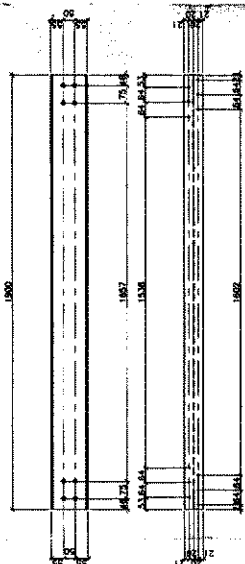

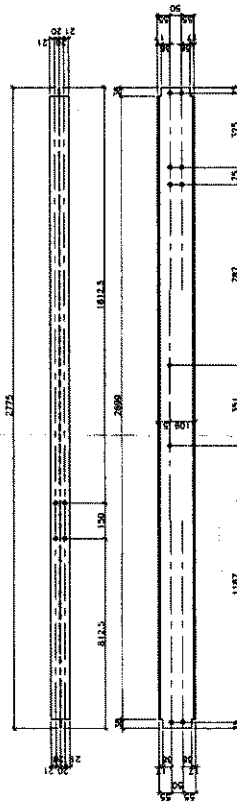
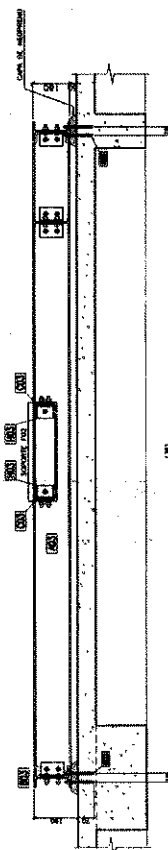
14 DIC 2010









[illegible][illegible]