



RESOLUCIÓN No. 1758 22 SEP 2010

“Por la cual se incorporan los elementos que harán parte del Plan de Señalización Peatonal Turística del Distrito Capital en la Cartilla de Mobiliario Urbano de Bogotá D.C.”

LA SECRETARIA DISTRITAL DE PLANEACIÓN (E)

En ejercicio de sus facultades legales, en especial de las conferidas por el parágrafo del artículo 1° del Decreto Distrital 603 de 2007 y por el literal n) del artículo 4° del Decreto Distrital 550 de 2006, y

CONSIDERANDO:

Que el artículo 5° del Decreto Nacional 1504 de 1998 establece los elementos por los cuales está conformado el espacio público, incluyendo dentro de los elementos complementarios del mismo el mobiliario y la señalización.

Que el artículo 3° del Decreto Distrital 959 de 2000 definió el mobiliario urbano en estos términos:

“(...) se entiende por mobiliario urbano el conjunto de elementos colocados a instancias de la administración para el servicio, uso y disfrute del público y que hacen parte del medio ambiente urbano y del espacio público de la ciudad. Así como también los que ofrecen información, orientación y mejores condiciones de seguridad, tranquilidad e higiene.

Son elementos de Amoblamiento urbano, entre otros los siguientes:

(...)

De información: La nomenclatura, la señalización, las carteleras locales, los mogadores, las identificaciones arquitectónicas o urbanas;

(...)”

Que el numeral 14 del artículo 163 del Decreto Distrital 190 de 2004 establece que uno de los objetivos del Sistema General de Movilidad, consiste en incrementar la seguridad vial y disminuir los índices de accidentalidad mediante una señalización correcta.

Que el artículo 245 del Decreto Distrital 190 de 2004 señala que uno de los elementos complementarios de los espacios peatonales estructurantes es el mobiliario urbano, en concordancia con la normativa del nivel nacional y distrital vigente.



RESOLUCIÓN No. 1758

22 SEP 2010

“Por la cual se incorporan los elementos que harán parte del Plan de Señalización Peatonal Turística del Distrito Capital en la Cartilla de Mobiliario Urbano de Bogotá D.C.”

Que el artículo 20 del Decreto Distrital 215 de 2005, por medio del cual fue adoptado el Plan Maestro de Espacio Público, en cumplimiento de lo establecido por el parágrafo 3° del artículo 46 del Decreto Distrital 190 de 2004, señala que es competencia del entonces Departamento Administrativo de Planeación Distrital, hoy Secretaría Distrital de Planeación, la determinación del mobiliario urbano del Distrito Capital, así como sus características y las condiciones urbanísticas para su localización.

Que de conformidad con lo estipulado en el artículo 54 del Decreto Distrital 215 de 2005, dentro de los programas de la Política de Calidad del Espacio Público esta la ampliación y actualización continua de las cartillas de andenes y de espacio público.

Que mediante la Resolución 1622 de 2005 del Ministerio de Comercio, Industria y Turismo fue adoptado el Manual de Señalización Turística Peatonal denominado "*Señalizar es Culturizar*" que, en los términos del artículo 1° de dicho acto administrativo, constituye el reglamento oficial aplicable a nivel nacional y según lo establecido por el artículo 2 de la misma, es obligatorio para las entidades públicas con competencias en esta materia.

Que los literales m) y n) del artículo 8° del Decreto Distrital 550 de 2006, establecen que es competencia de la Subsecretaría de Planeación Territorial de esta Secretaría, realizar los estudios y brindar la asesoría técnica requerida por las entidades públicas y privadas, para articular las políticas, planes y programas de dichas entidades, con las disposiciones del Plan de Desarrollo Distrital y del Plan de Ordenamiento Territorial referentes, entre otras materias, al espacio público.

Que con fundamento en los literales d), g) y m) del artículo 13 del Decreto Distrital 550 de 2006, la Dirección del Taller del Espacio Público de la Subsecretaría de Planeación Territorial tiene las siguientes competencias:

“(…)

d) Proponer ajustes a la normatividad vigente relacionada con el espacio público.

“(…)

g) Formular normas de espacio público en materia de ordenamiento territorial.

“(…)

Hacer seguimiento a la implementación del Plan Maestro de Espacio Público y al cumplimiento de las disposiciones allí contenidas.”



RESOLUCIÓN No. 1758

22 SEP 2010

"Por la cual se incorporan los elementos que harán parte del Plan de Señalización Peatonal Turística del Distrito Capital en la Cartilla de Mobiliario Urbano de Bogotá D.C."

Que mediante el Decreto Distrital 603 de 2007 se actualizó la Cartilla de Mobiliario Urbano de Bogotá D.C.

Que el párrafo del artículo 1° del Decreto Distrital 603 de 2007 establece que la Secretaría Distrital de Planeación tiene la competencia para definir, modificar o ajustar el diseño de los elementos que conforman el Mobiliario Urbano de la ciudad.

Que el artículo 2° del referido Decreto Distrital señala:

"Para los efectos de este decreto, el diseño del Mobiliario Urbano de Bogotá, Distrito Capital, será el definido en los planos y gráficas que forman parte integrante del documento denominado "CARTILLA DE MOBILIARIO URBANO DE BOGOTA" elaborado por la Dirección del Taller del Espacio Público de la Secretaría Distrital de Planeación."

Que en el concepto jurídico emitido por el Departamento Administrativo de la Defensoría del Espacio Público mediante el oficio con radicación No. 2008EE3243 del 25 de marzo de 2008, el cual se encuentra publicado en la página Web de la citada entidad, se manifestó lo siguiente:

"4. Cualquier elemento de señalización turística que se llegare a instalar en el espacio público y que cuente con los debidos permisos y respete la normatividad aplicable, se convierte un elemento constitutivo del espacio público, bajo la categoría de elemento artificial o construido que se expresa en el mobiliario urbano de la ciudad, en los términos del artículo 5° del Decreto Reglamentario 1504 de 1998 y del artículo 66 del Acuerdo 079 de 2003 (Código de Policía de Bogotá)."

Que el Acuerdo 328 de 2008 del Concejo de Bogotá *"Por el cual se promueve la señalización turística vial y peatonal de Bogotá y se dictan otras disposiciones"*, obliga a la Administración Distrital a promover la señalización vial y peatonal cumpliendo con las especificaciones del manual de señalización turística, instalando las señales turísticas viales y peatonales en los sitios previamente establecidos y realizando la georeferenciación de los puntos de ubicación e instalación de las señales turísticas, viales y peatonales.

Que se hace necesario complementar la Cartilla de Mobiliario Urbano de Bogotá D.C. incorporando el mobiliario urbano para el Plan de Señalización Turística para el Distrito Capital.

En mérito de lo expuesto,



RESOLUCIÓN No. 1758

22 SEP 2010

“Por la cual se incorporan los elementos que harán parte del Plan de Señalización Peatonal Turística del Distrito Capital en la Cartilla de Mobiliario Urbano de Bogotá D.C.”

RESUELVE:

Artículo 1. Incorporar en la Cartilla de Mobiliario Urbano de Bogotá D.C., los elementos de señalización que harán parte del Plan de Señalización Turística del Distrito Capital, cuyos diseños, especificaciones y normas para su ubicación, aparecen en la ficha anexa a la presente resolución, elaborada por el Instituto Distrital de Turismo con la coordinación de la Dirección del Taller del Espacio Público de la Subsecretaría de Planeación Territorial de la entidad.

Artículo 2. La ficha anexa a la presente resolución, a que se refiere el artículo 1º, forma parte integral de este acto administrativo y de la Cartilla de Mobiliario Urbano de Bogotá D.C.

Artículo 3. La presente resolución rige a partir de la fecha de su publicación en la Gaceta de Urbanismo y Construcción de Obra.




Dada en Bogotá D.C., a los

22 SEP 2010




PUBLÍQUESE Y CÚMPLASE.


CLAUDIA M. SANDOVAL CASTRO
Secretaria Distrital de Planeación (E)

Revisión Técnica.

Aprobó: Claudia Matilde Sandoval Castro – Subsecretaria de Planeación Territorial 
Revisó: Liliana Ricardo Betancourt – Directora del Taller del Espacio Público 
Proyectó: Marcela del Pilar Gutierrez Salinas – Profesional Especializado de la Dirección del Taller del Espacio Público 

Revisión Jurídica.



Aprobó: Heyby Poveda Ferro – Subsecretaria Jurídica 
Revisó: Jairo Andrés Revelo Molina – Director de Análisis y Conceptos Jurídicos 
Proyectó: Andrea Vega Rodríguez – Abogada de la Dirección de Análisis y Conceptos Jurídicos 

Cartilla de Mobiliario Urbano



Secretaría Distrital de Planeación
Taller del Espacio Público


Panel de Bienvenida



Descripción



Materiales



Acabados



Mantenimiento



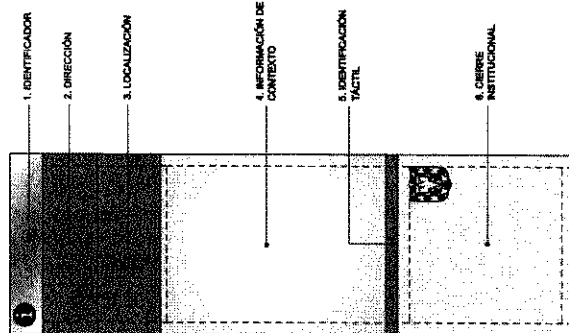
Instalación



Anotaciones



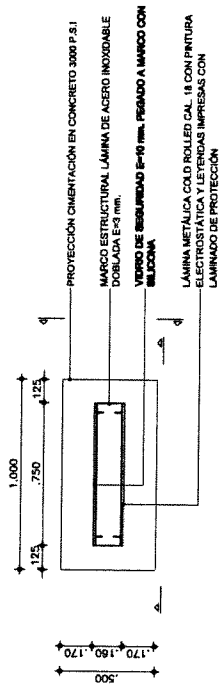
ELEVACIÓN FRONTAL



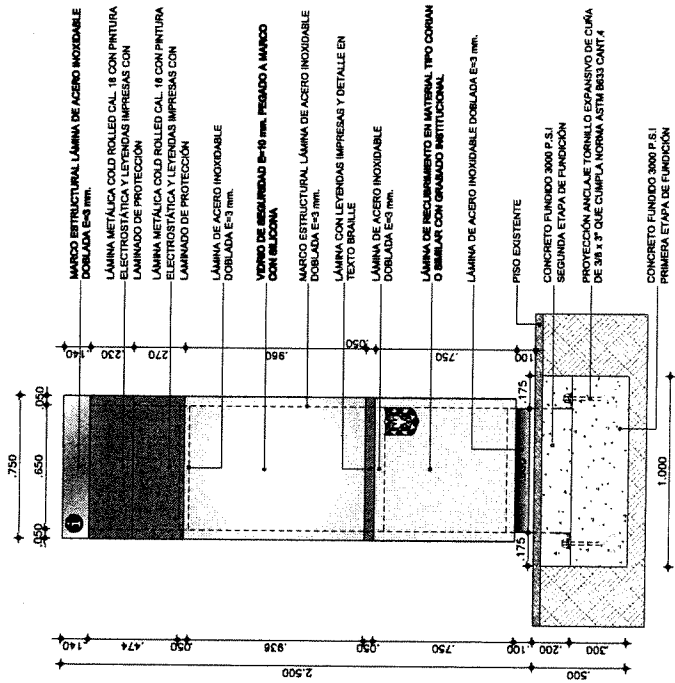
ELEVACIÓN LATERAL



ALZADOS - DESCRIPCIÓN GENERAL
Escala 1:20



PLANTA
ESC 1 : 25



ALZADO FRONTAL
ESC 1 : 25

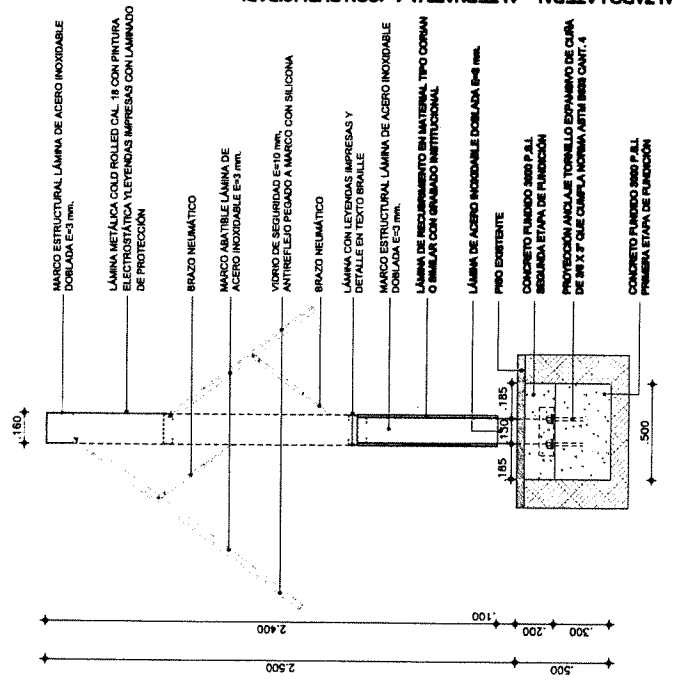

22 SEP 2010

1758

Carilla de Mobiliario Urbano

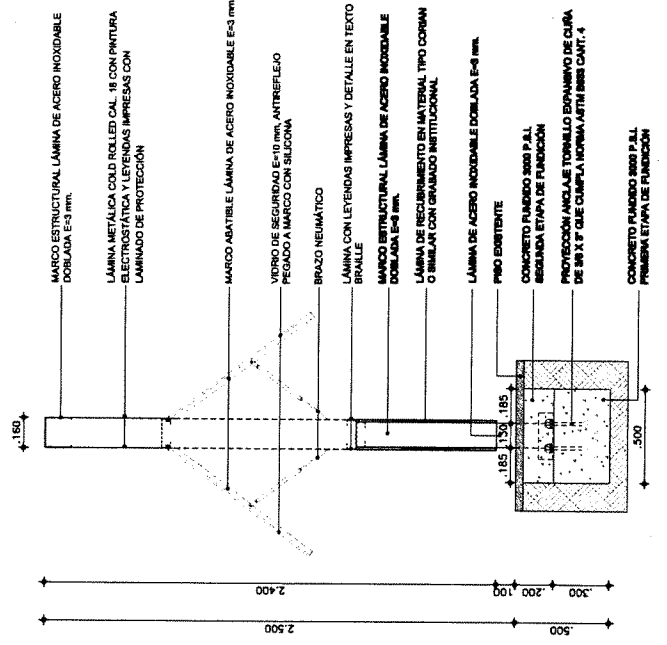
Secretaría Distrital de Planeación
Taller del Espacio Público

Panel de Bienvenida



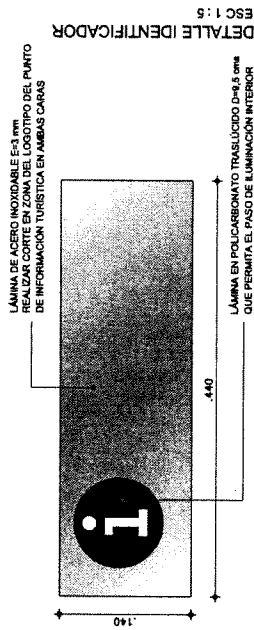
ALZADO LATERAL - ALTERNATIVA 1 (CON PUBLICIDAD)

ESC 1 : 25

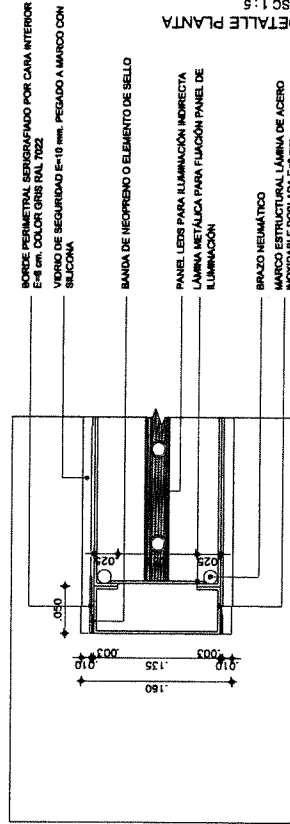


ALZADO LATERAL - ALTERNATIVA 2 (SIN PUBLICIDAD)

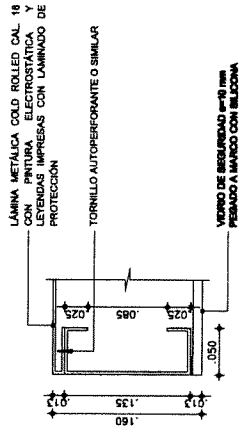
ESC 1 : 25



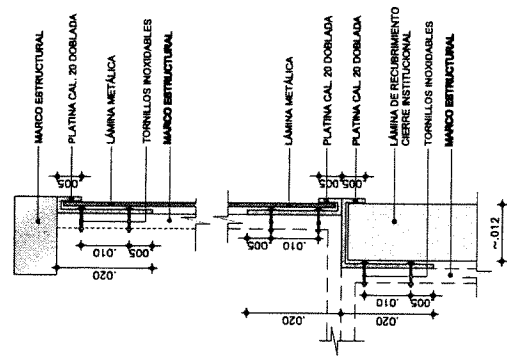
DETALLE PLANTA
ESC 1:5



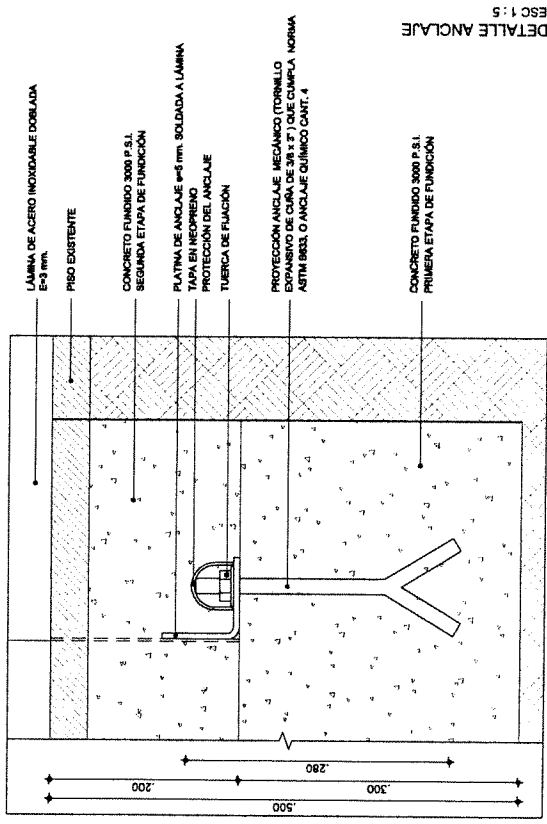
DETALLE UNIÓN - PLANTA
ALTERNATIVA 1
ESC 1:5




DETALLE UNIÓN 2
ALTERNATIVA 2
ESC 1:1




DETALLE ANCLAJE
ESC 1:5






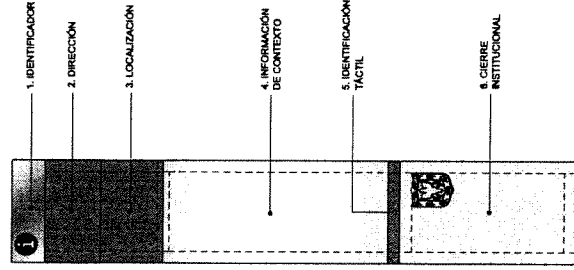
Tótem



ELEVACIÓN
LATERAL



ELEVACIÓN
FRONTAL



ALZADOS - DESCRIPCIÓN GENERAL
ESC 1 : 20

Descripción



Materiales



Acabados




Mantenimiento

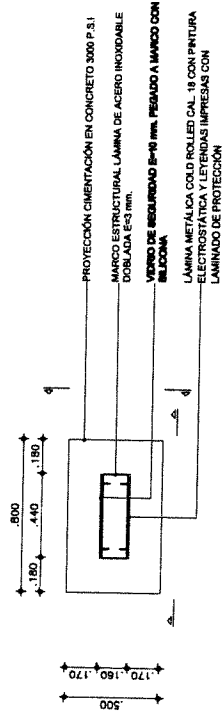


Instalación

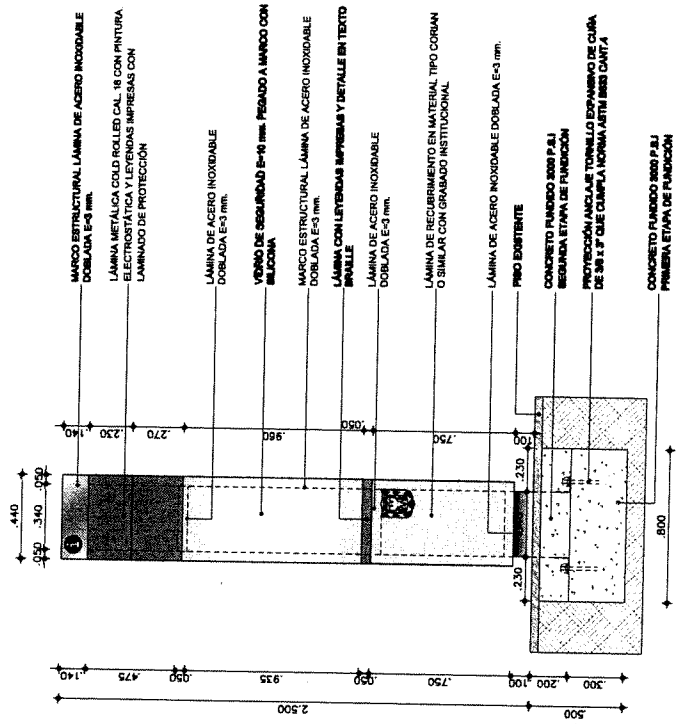


Anotaciones





PLANTA
ESC 1:25



ALZADO FRONTAL
ESC 1:25


1758

22 SEP 2010

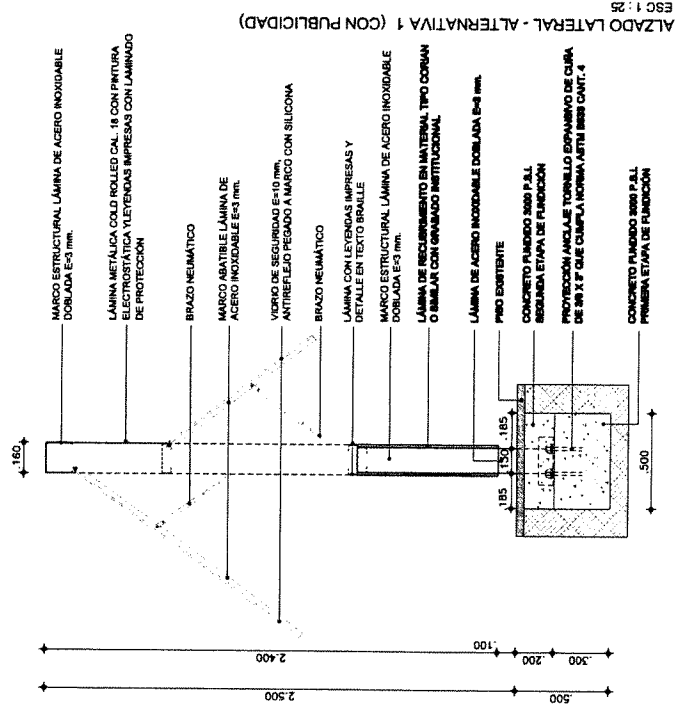
Cartilla de Mobiliario Urbano



Secretaría Distrital de Planeación
Taller del Espacio Público

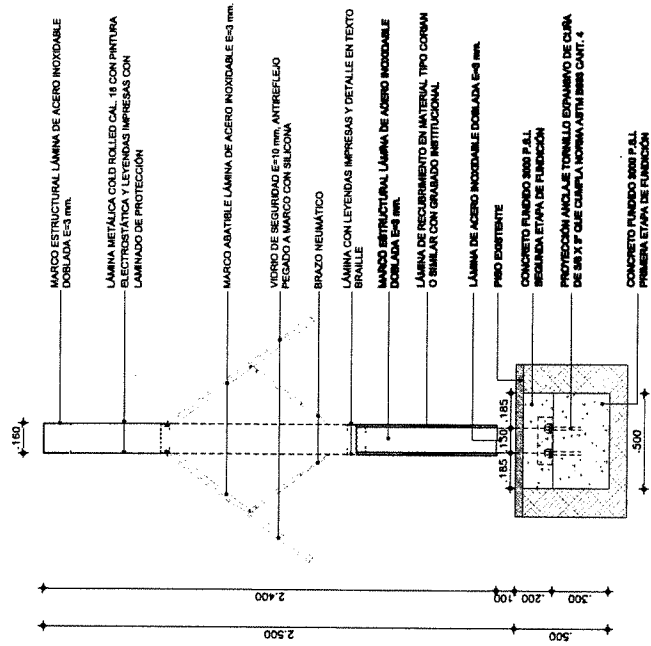


Tótem



ALZADO LATERAL - ALTERNATIVA 1 (CON PUBLICIDAD)

ESC 1 : 25



ALZADO LATERAL - ALTERNATIVA 2 (SIN PUBLICIDAD)

ESC 1 : 25


1758

22 SEP 2010

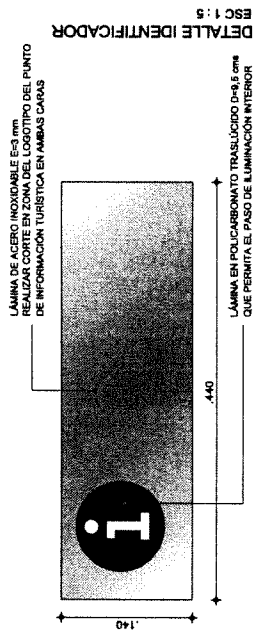
Cartilla de Mobiliario Urbano



Secretaría Distrital de Planeación
Taller del Espacio Público

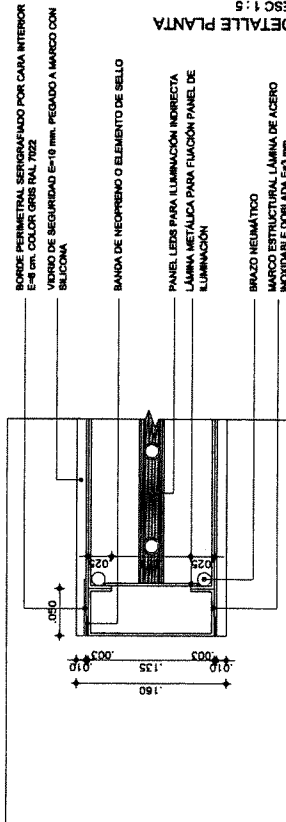


Tótem

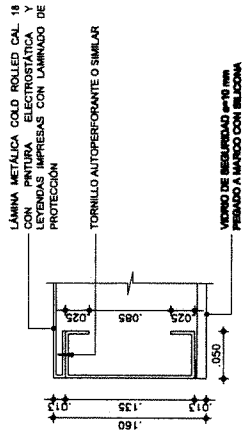


DETALLE IDENTIFICADOR
ESC 1:5

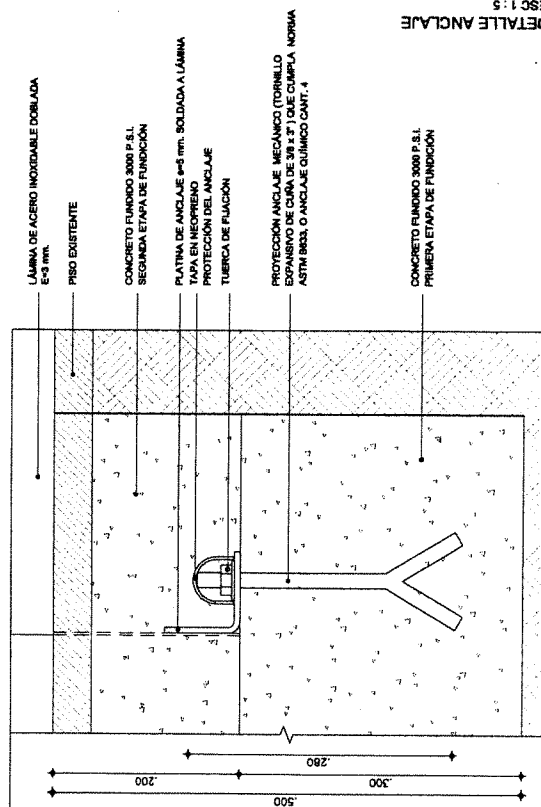
DETALLE PLANTA
ESC 1:5



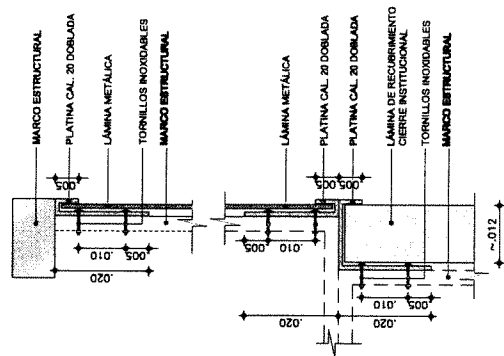
DETALLE UNIÓN - PLANTA
ALTERNATIVA 1
ESC 1:5



DETALLE ANCLAJE
ESC 1:5



DETALLE UNIÓN
ALTERNATIVA 2
ESC 1:1




Cartilla de Mobiliario Urbano



Secretaría Distrital de Planeación
Taller del Espacio Público

Monolito de pie



Descripción



Materiales




Acabados



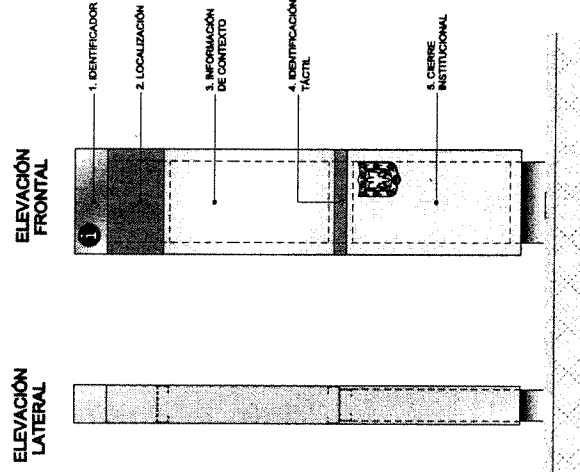
Mantenimiento



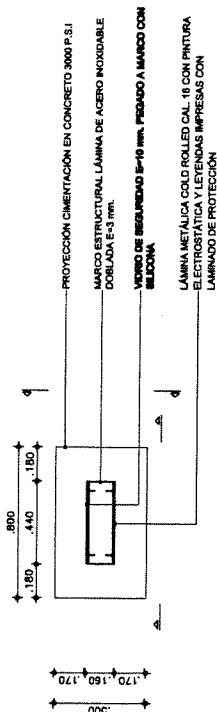
Instalación



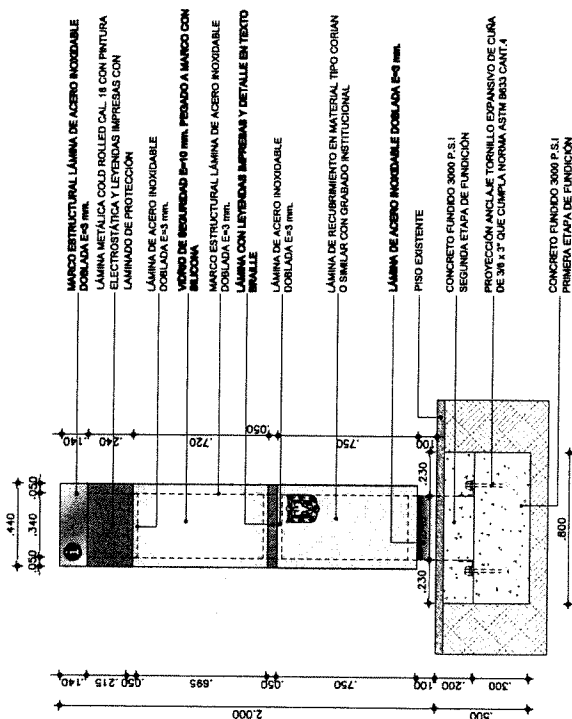
Anotaciones



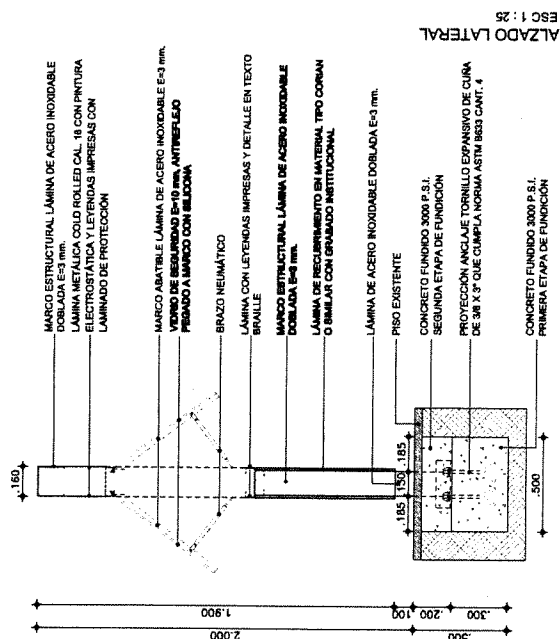
ALZADOS - DESCRIPCIÓN GENERAL
ESC 1 : 20

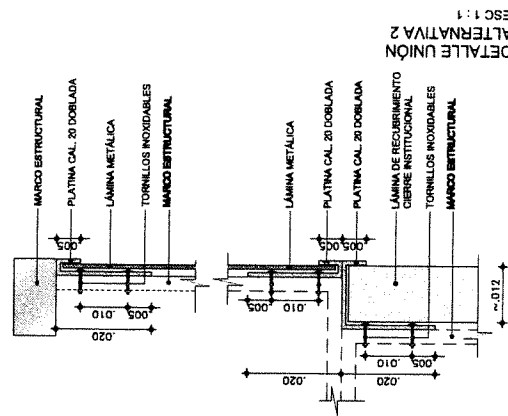
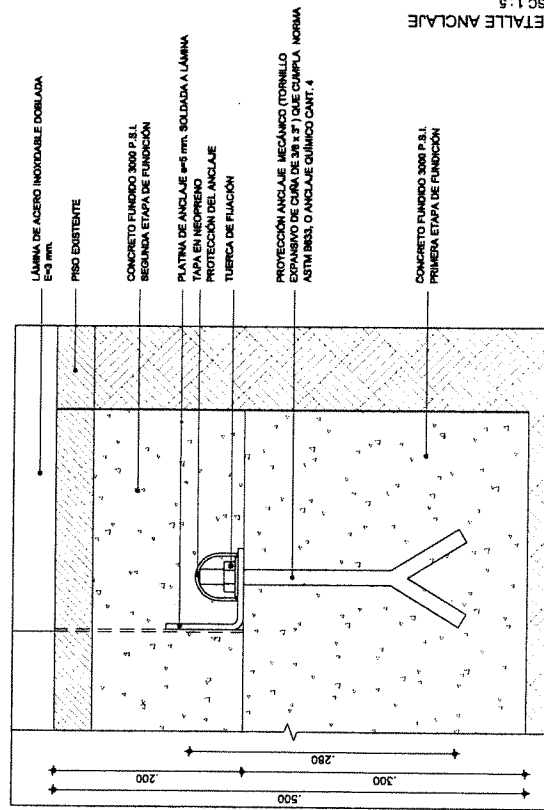
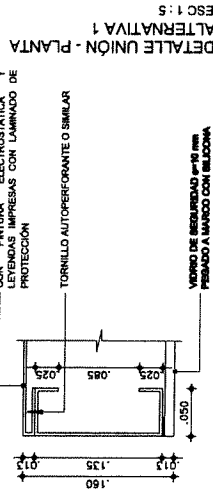

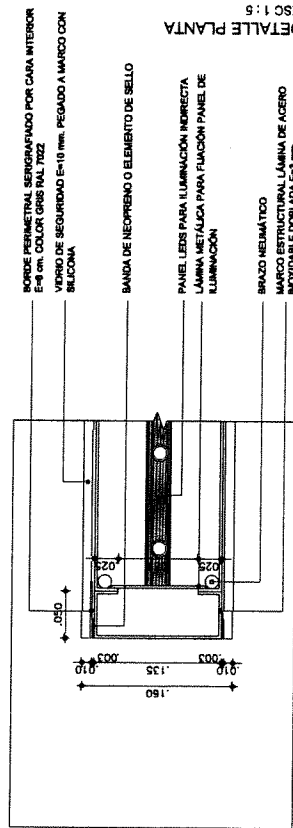



PLANTA
ESC 1 : 25



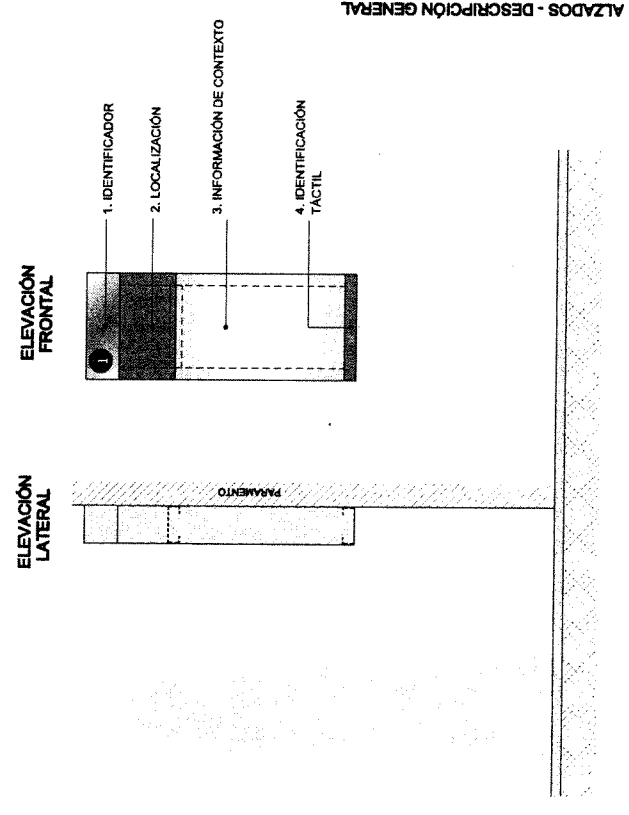
ALZADO FRONTAL
ESC 1 : 25

ALZADO LATERAL
ESC 1 : 25





Descripción	
Materiales	
Acabados	
Mantenimiento	
Instalación	
Anotaciones	



ALZADOS - DESCRIPCIÓN GENERAL
ESC 1 : 20

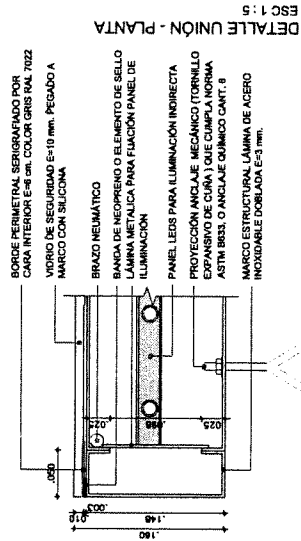
Cartilla de Mobiliario Urbano




Secretaría Distrital de Planeación
Taller del Espacio Público



Monolito adosado

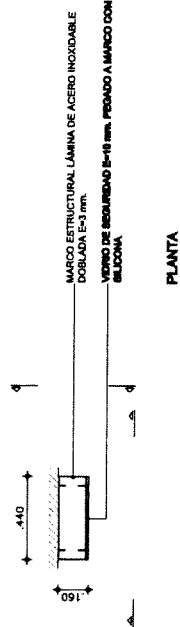


DETALLE UNIÓN - PLANTA
ESC 1:5




DETALLE IDENTIFICADOR
ESC 1:5

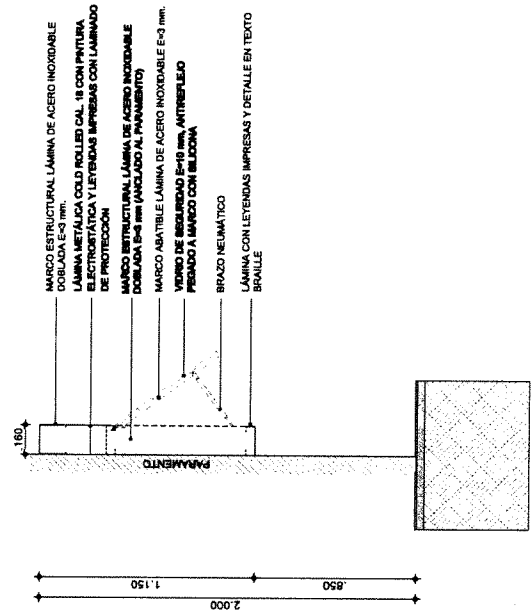

PLANTA
ESC 1:25



PLANTA




ALZADO FRONTAL
ESC 1:25



ALZADO LATERAL
ESC 1:25

S10

Direccional



Descripción



Materiales



Acabados



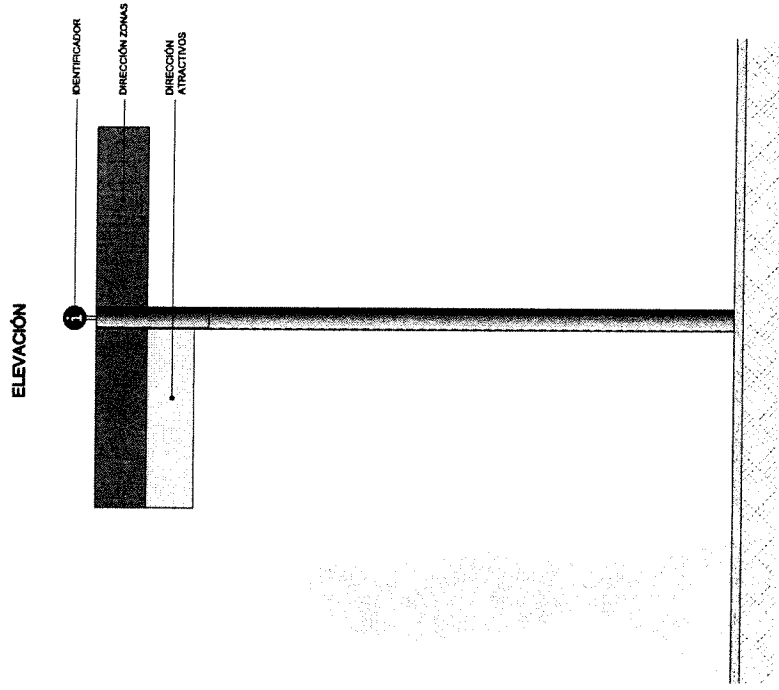

Mantenimiento



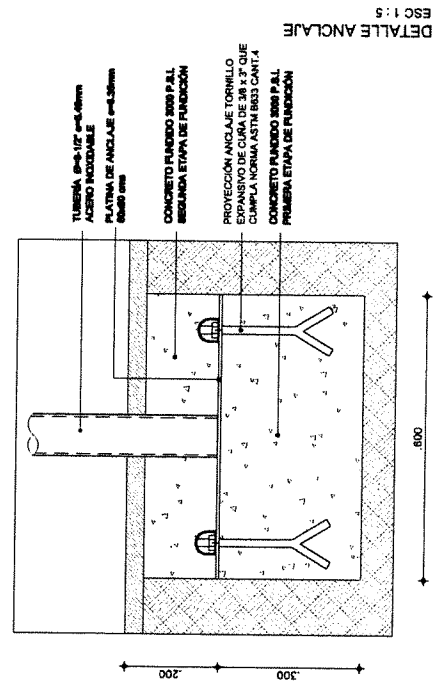
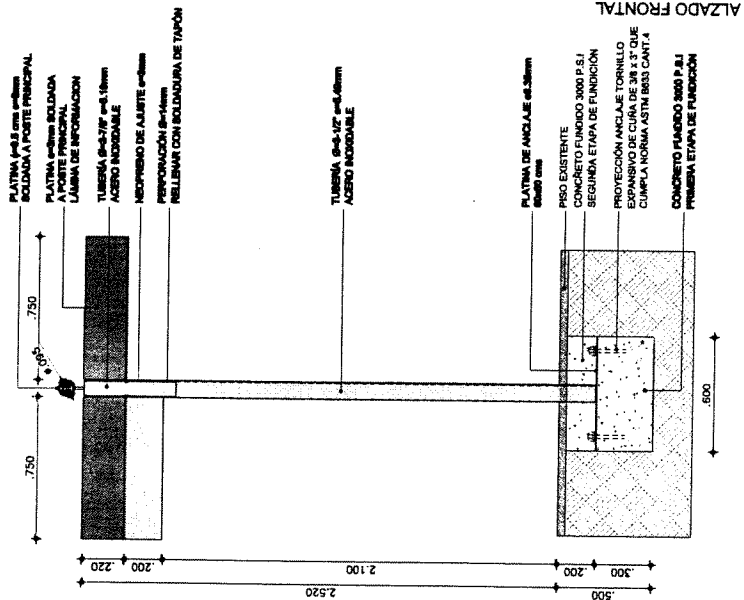
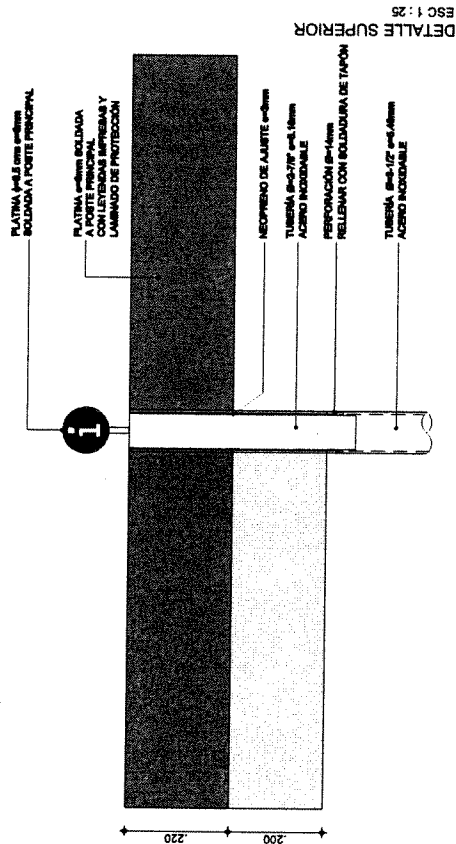
Instalación



Anotaciones



ALZADO - DESCRIPCIÓN GENERAL
EBC 1 : 20



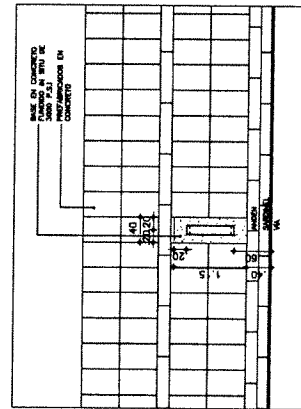
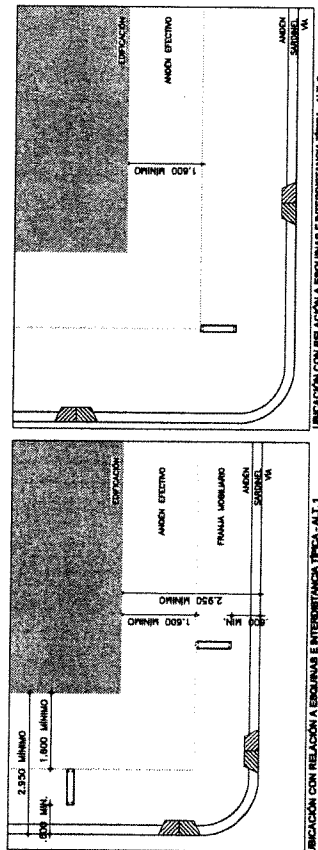
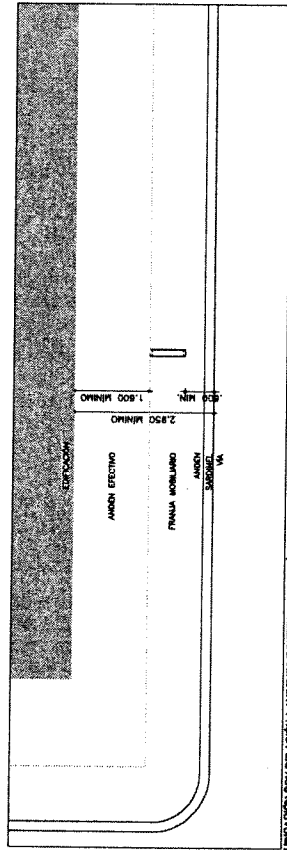
Cartilla de Mobiliario Urbano



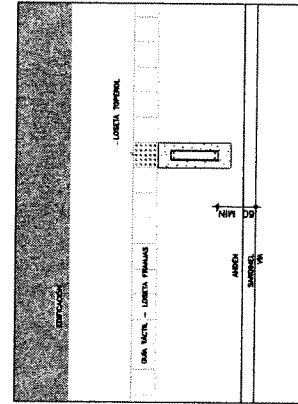
Secretaría Distrital de Planeación
Taller del Espacio Público

Monolito de pie
Tótem
Panel de Bienvenida

170 a 172



NOTA.- LOS BORDADOS DE UBICACIÓN SE PRESENTAN COMO ALTERNATIVAS EN SITUACIONES IDEALES, SIN EMBARGO PARA CADA CASO EN PARTICULAR, SE DEBERÁ DEFINIR SU IMPLANTACIÓN.



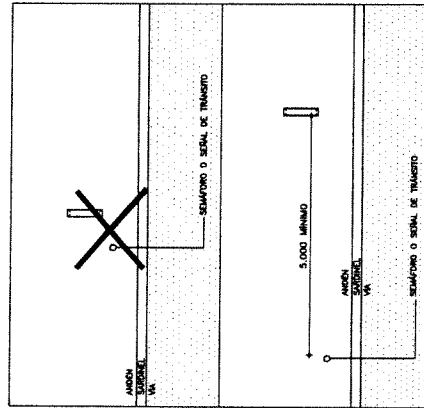
EN EL CASO QUE EXISTAN GUÍAS TÁCTILES, DEBERÁ PREVERSE LA UBICACIÓN DE LANTERNA DE ALTA (TÓTEM) QUE PERMITA LA IDENTIFICACIÓN DE EL ELEMENTO DEL MOBILIARIO.

22 SEP 2010

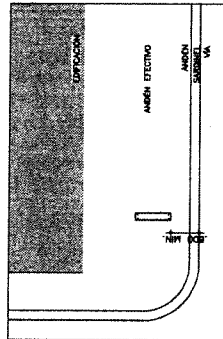
Cartilla de Mobiliario Urbano

Secretaría Distrital de Planeación
Taller del Espacio PúblicoMonolito de pie
Tótem
Panel de Bienvenida

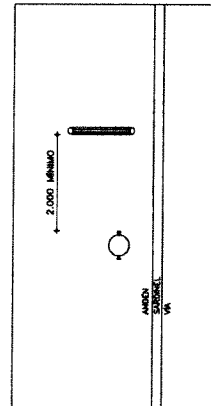
70a172



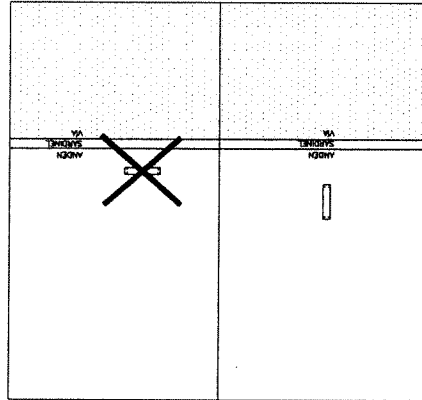
RELACION CON SEÑALES DE TRÁNSITO Y SEÑALES DE TRÁNSITO
MARCA DE DESVÍO. LÍNEA DE SOBREPASO A MENOS DE 3 METROS DE DISTANCIA DE SEMÁFORO Y
SEÑALES DE TRÁNSITO PARA PERMITIR SU VISIBILIDAD. EN PUNTO VISIBLE.



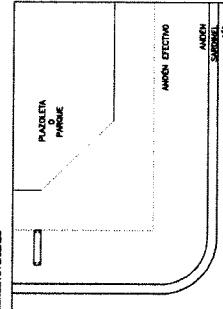
SEMPRE SE DEBE MANTENER LA LINEA DE SOBREPASO A MENOS DE 3 METROS DE DISTANCIA DE
SEMAFORO Y SEÑALES DE TRÁNSITO PARA PERMITIR SU VISIBILIDAD. EN PUNTO VISIBLE.



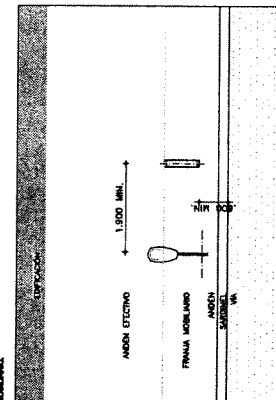
RELACION CON OTRAS PIEZAS DE MOBILIARIO
SEMPRE SE DEBE MANTENER LA LINEA DE SOBREPASO A MENOS DE 3 METROS DE DISTANCIA
DE OTRAS PIEZAS DE MOBILIARIO.



COMENTARIOS
SEMPRE SE DEBE MANTENER LA LINEA DE SOBREPASO A MENOS DE 3 METROS DE DISTANCIA DE SEMÁFORO Y
SEÑALES DE TRÁNSITO PARA PERMITIR SU VISIBILIDAD. EN PUNTO VISIBLE.



SEMPRE SE DEBE MANTENER LA LINEA DE SOBREPASO A MENOS DE 3 METROS DE DISTANCIA DE
SEMAFORO Y SEÑALES DE TRÁNSITO PARA PERMITIR SU VISIBILIDAD. EN PUNTO VISIBLE.



COMENTARIOS
SEMPRE SE DEBE MANTENER LA LINEA DE SOBREPASO A MENOS DE 3 METROS DE DISTANCIA DE
SEMAFORO Y SEÑALES DE TRÁNSITO PARA PERMITIR SU VISIBILIDAD. EN PUNTO VISIBLE.

NOTA.- LOS DISEÑOS DE UBICACIÓN SE PRESENTAN COMO ALTERNATIVAS EN SITUACIONES
IDEALES, SIN DEJAR DE SER PARA CADA CASO EN PARTICULAR, SE DEBE DEFINIR SU IMPLANTACIÓN.

Cartilla de Mobiliario Urbano




Secretaría Distrital de Planeación
Taller del Espacio Público

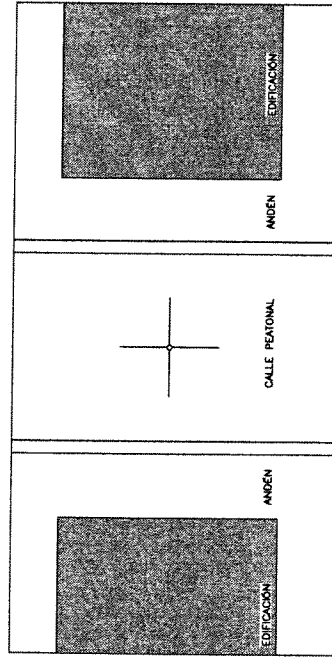


S

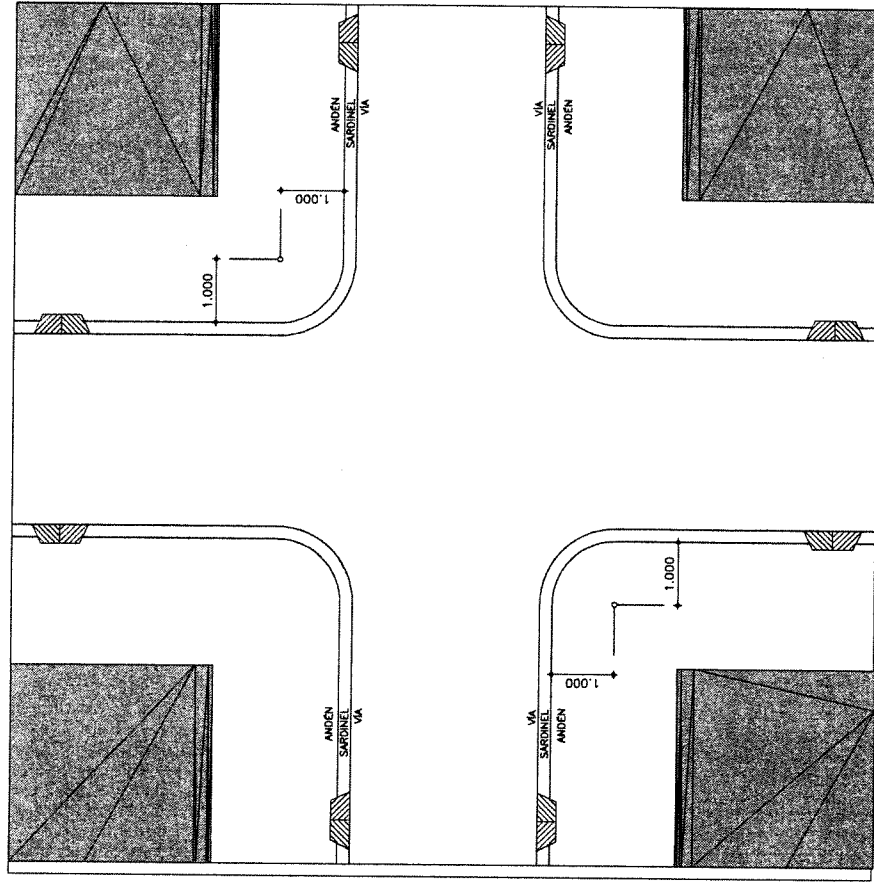
Direccional



UBICACIÓN CON RELACIÓN A EDIFICIOS E INTERSENCIA TÍPICA



UBICACIÓN EN VÍAS PEATONALES



UBICACIÓN EN VÍAS DIRECCIONALES
EN CASO QUE SE REQUIERA, SE PUEDEN USAR LOS SÍMBOLOS COMPLEMENTARIOS