



RESOLUCIÓN No. 1433 DE 20 30 JUL 2010

Por la cual se APRUEBA el diseño y ocupación del espacio donde se instalarán los elementos que conforman una Estación de la Red de Telecomunicaciones denominada CELDA LA CABAÑA localizada en la calle 66 Bis No. 116 C-03, barrio "El Palmar I y II", Localidad de Engativá.

LA SUBSECRETARIA DE PLANEACIÓN TERRITORIAL

Con fundamento en lo dispuesto en el artículo 50 del Código Contencioso Administrativo y en el Artículo 4º literal n. del Decreto Distrital 550 de 2006 y

CONSIDERANDO:

I.- Que la empresa TELEFONICA MOVILES COLOMBIA S.A. con Nit No. 830.037.330-7, representada legalmente por la señora MARTHA ELENA RUIZ DIAZ-GRANADOS, identificada con la cédula de ciudadanía No. 39'775.711 de Usaquén, mediante petición con radicación nº 1-2010-09460 del 5 de marzo de 2010, solicitó a la Secretaría Distrital de Planeación, la aprobación para la localización del diseño y ocupación del espacio para ubicar los elementos que conforman la Estación de Red de Telecomunicaciones, denominada CELDA LA CABAÑA, a localizarse en el predio de la calle 66 Bis No. 116 C-03, barrio "El Palmar I y II", Localidad de Engativá, de la Ciudad de Bogotá D.C.

II.- Que el predio de la calle 66 Bis No. 116 C-03 cuenta con la siguiente norma urbanística:

NORMA REGLAMENTARIA:	Decreto 061/97, Decreto 564/06, Acuerdo 6 de 1990, Decreto 735 de 1993, Acuerdo 339 de 2008. REFERENCIAS: 1-2010-09460, 1-2010-13696, 1-2010-22462, 1-2010-23612, 3-2010-03524, 3-2010-07683, 3-2010-08084.
-------------------------	---

UPZ N°	N/A	NOMBRE	N/A				
DECRETO N°	735	FECHA DECRETO (DÍA/MES/AÑO)	22/11/1993		INTERÉS PATRIMONIAL	No	
SECTOR NORMATIVO	N/A	SUBSECTOR DE USOS	N/A	SUBSECTOR DE EDIFICABILIDAD	N/A	TRATAMIENTO	N/A

III.- Que el peticionario aportó a la solicitud la siguiente documentación:

CONCEPTO DE	RADICACIÓN	FAVORABLE		
		SI	NO	N/A
VIAS				X
INSTITUTO DISTRITAL DE PATRIMONIO CULTURAL				X

APLICA CUANDO LA ESTACIÓN DE TELECOMUNICACIONES SE UBICA EN INMUEBLE CON CARACTER DE BIEN DE INTERES CULTURAL.





ALCALDÍA MAYOR
DE BOGOTÁ D. C.
Secretaría Distrital
PLANEACIÓN

RESOLUCIÓN No. 1433 DE 20 31 JUL 2010

Por la cual se APRUEBA el diseño y ocupación del espacio donde se instalarán los elementos que conforman una Estación de la Red de Telecomunicaciones denominada CELDA LA CABANA localizada en la calle 66 Bis No. 116 C-03, barrio "El Palmar I y II", Localidad de Engativá.

PUBLICACIÓN EN DE AMPLIA CIRCULACIÓN	DIARIO	LA REPUBLICA				
	FECHA	10/03/10		ALTURA APROBADA		
	RADICADO	1-2010-13696		Una (1) torre auto soportada de 6 mts. más un (1) pararrayos de 3 mts. más una plataforma de 0.56 mts. sobre un edificio de 8.61 mts. para una altura total de 18.17 mts.		
	FECHA RADICADO EN SDP	05/04/10				
	FOLIOS	2				
COMUNICACIÓN A VECINOS COLINDANTES	DIRECCIÓN	CORREO CERTIFICADO		RADICACIÓN ANTE LA SDP		FOLIOS
		FECHA ENVÍO (DÍA/MES/AÑO)	# CERTIFICACIÓN	NÚMERO	FECHA (DÍA/MES/AÑO)	
NORTE	Calle 66 Bis No. 116 C-07/09	10/03/10	200003468038	1-2010-13696	05/04/10	2
SUR	Vía pública: Carrera 116 C	N/A	N/A	N/A	N/A	N/A
ORIENTE	Vía pública: Calle 66 Bis	N/A	N/A	N/A	N/A	N/A
OCCIDENTE	Calle 66 No. 116 C-04 y/o carrera 116 C No. 66-07/09	10/03/10	200003468036	1-2010-13696	05/04/10	2

IV.- Que la ciudadanía presentó inquietudes y/o oposiciones a la solicitud, mediante los siguientes oficios, que tuvieron la correspondiente respuesta de la Secretaría Distrital de Planeación:

INQUIETUDES DE LA CIUDADANÍA RELACIONADAS CON ESTA SOLICITUD				
NOMBRE CIUDADANO	NÚMERO DE RADICACIÓN DE ENTRADA	FECHA ENTRADA	NÚMERO DE RADICACIÓN DE RESPUESTA	FECHA RESPUESTA
N/A				

V.- Que dentro del estudio de la solicitud, la Secretaría Distrital de Planeación emitió las siguientes observaciones:

OBSERVACIONES ARQUITECTÓNICAS Y URBANÍSTICAS:
Se aprueban las características urbanísticas y arquitectónicas de la edificación contenidas en el plano de la propuesta, que coinciden con lo registrado en la licencia de construcción n° 06-1-0460 del 22 de diciembre de 2006, expedida por la Curaduría Urbana n° 1, y con sus respectivos planos sellados.
OBSERVACIONES TÉCNICAS:
Una (1) torre auto soportada de 6 mts, más un (1) pararrayos de 3 mts, más una plataforma de 0.56 mts, sobre un edificio de 8.61 mts, para una altura total de la estación de 18.17 mts., para soportar seis (6) antenas RF de 2.40 x 0.30 y una (1) antena M/W tambor de d= 0.80 mts. Adicionalmente, la estación contará con cuatro (4) gabinetes BTS, tres (3) gabinetes MW y una (1) plataforma metálica de 7.82 x6.01 mts. Todos los estudios técnicos se realizaron de conformidad con las normas Colombianas de Diseño y Construcción Sismo Resistente N. S. R. – 98 (Ley 400 de 1997 y Decreto 33 de 1998). Así mismo, cumplen con lo estipulado en el Decreto 061 de 1997, respecto de la instalación de estaciones inalámbricas de telecomunicaciones



ALCALDÍA MAYOR
DE BOGOTÁ D. C.
Secretaría Distrital
PLANEACIÓN

RESOLUCIÓN No. 1433 DE 20 30 JUL 2010

Por la cual se **APRUEBA** el diseño y ocupación del espacio donde se instalarán los elementos que conforman una Estación de la Red de Telecomunicaciones denominada **CELDA LA CABAÑA** localizada en la calle 66 Bis No. 116 C-03, barrio **"El Palmar I y II"**, Localidad de Engativá.

VI.- Que conforme al Decreto 735 de 1993, reglamentario del Acuerdo 6 de 1990, que define la norma urbanística del predio de la calle 66 Bis No. 116 C-03, éste se ubica en una zona de uso residencial neto, y en consecuencia, al no ubicarse en una zona de uso residencial neto definido por el POT, a la propuesta de instalación de la estación de telecomunicaciones no le aplica la norma de restricción de localización contemplada en el artículo 3° del Acuerdo 339 de 2008.

VII.- Que la Secretaría Distrital de Planeación, mediante oficio n° 2-2010-12428 del 12 de abril de 2010, emitió al peticionario el Acta de Observaciones y Correcciones.

VIII.- Que la sociedad **TELEFÓNICA MÓVILES COLOMBIA S.A.**, mediante oficio n° 1-2010-23612 del 2 de junio de 2010, respondió el acta de observaciones y correcciones.

IX.- Que una vez revisada la documentación aportada por la sociedad **TELEFÓNICA MÓVILES COLOMBIA S.A.**, mediante las radicaciones n° 1-2010-09460 del 5 de marzo de 2010, 1-2010-13696 del 5 de abril de 2010, 1-2010-22462 del 25 de mayo de 2010 y 1-2010-23612 del 2 de junio de 2010, se encontró que cumplió con la totalidad de los requerimientos técnicos y jurídicos solicitados por la Dirección de Vías, Transporte y Servicios Públicos, según memorando n° 3-2010-07683 del 17 de junio de 2010, emitido por esa Dirección.

X.- Que revisado el cumplimiento de los requisitos urbanísticos y arquitectónicos por parte de la Dirección de Servicio al Ciudadano, se encontró que cumplió con la totalidad de los mismos.

En mérito de lo expuesto,

RESUELVE:

ARTICULO PRIMERO: APROBAR la solicitud de la empresa **TELEFONICA MOVILES COLOMBIA S.A.**, para el diseño y ocupación del espacio donde se instalarán los elementos que conforman una Estación de la Red de Telecomunicaciones denominada **CELDA LA CABAÑA**, a localizarse en el predio de la calle 66 Bis No. 116 C-03, barrio **"El Palmar I y II"**, Localidad de Engativá, por dar cumplimiento a la totalidad de los requerimientos efectuados por la Secretaría Distrital de Planeación, según oficio n° 2-2010-12428 del 12 de abril de 2010.

ARTÍCULO SEGUNDO: Forman parte de la presente resolución, los planos **"PL-I"** y **"CELCABAÑA-EST-I"**, debidamente firmados y aprobados, que se anexan a la misma.

BOG BOGOTÁ
POSITIVA

GOBIERNO DE LA CIUDAD



ALCALDÍA MAYOR
DE BOGOTÁ D. C.
Secretaría Distrital
PLANEACIÓN

RESOLUCIÓN No. 1433 DE 20 30 JUL 2010

Por la cual se APRUEBA el diseño y ocupación del espacio donde se instalarán los elementos que conforman una Estación de la Red de Telecomunicaciones denominada CELDA LA CABAÑA localizada en la calle 66 Bis No. 116 C-03, barrio "El Palmar I y II", Localidad de Engativá.

ARTÍCULO TERCERO: Contra la presente resolución procede el recurso de reposición ante el (la) Subsecretario (a) de Planeación Territorial de la SECRETARÍA DISTRITAL DE PLANEACIÓN, y el de apelación ante el (la) Secretario (a) de la SECRETARÍA DISTRITAL DE PLANEACIÓN, los que deben ser interpuestos, en el acto de la notificación personal, o dentro de los cinco (5) días hábiles siguientes a la fecha de esta.

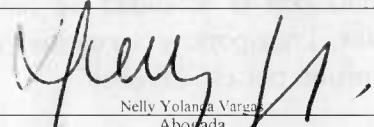
PUBLÍQUESE, COMUNÍQUESE Y CÚMPLASE





30 JUL 2010

Dado en Bogotá, D.C., a los _____ () días del mes de _____ de dos mil _____ (20__).


CLAUDIA M. SANDOVAL C.
SUBSECRETARIA DE PLANEACIÓN TERRITORIAL

En uso de sus facultades legales, en especial las que le confiere el decreto 550 de 2006


Nelly Yolanda Vargas
Aboogada
Subsecretaria de Planeación Territorial

 Edgar Ricardo Navas Camargo Revisión Arquitectónica Dirección de Servicio al Ciudadano	 Amparo Barroza Navas Directora de Servicio al Ciudadano	 Clarisa Rigsi Navas Millán Revisión Técnica Dirección de Vías, Transporte y Servicios Públicos	 Iván Alejandro García Grajales Director de Vías, Transporte y Servicios Públicos
---	---	--	--

BOG BOGOTÁ POSITIVA
GOBIERNO DE LA CIUDAD

Por la cual se APRUEBA el diseño y ocupación del espacio donde se instalarán los elementos que conforman una Estación de la Red de Telecomunicaciones denominada CELDA LA CABAÑA localizada en la calle 66 Bis No. 116 C-03, barrio "El Palmar I y II", Localidad de Engativá.

NOTAS DE LA LICENCIA EN CASO DE APROBACIÓN

1. Esta aprobación no ampara las obras de construcción, ampliación, modificación, adecuación, restauración, reforzamiento estructural, demolición y construcción del cerramiento que deban realizarse en el predio para el emplazamiento de los elementos que conforman la estación base de telecomunicaciones inalámbricas. Dicha aprobación está sujeta a las normas vigentes sobre licencias urbanísticas, reconocimiento de edificaciones y legalización de asentamientos humanos expedida por Curador Urbano (Decreto 564 de 2006).

2. El Ministerio de Comunicaciones mediante la Resolución 001645 del 29 de julio de 2005 (Por la cual se reglamenta el Decreto 195 de 2005), estableció en su Artículo 3o. FUENTES INHERENTEMENTE CONFORMES, lo siguiente:

"... Además de los emisores que cumplan con los parámetros estipulados en el numeral 3.11 del Decreto 195 de 2005, para los efectos del Decreto 195 de 2005 y de la presente Resolución, se definen como Fuentes Inherentemente Conformes, los emisores que emplean los siguientes sistemas y servicios, por cuanto sus campos electromagnéticos emitidos cumplen con los límites de exposición pertinentes y no son necesarias precauciones particulares:

3. • Telefonía Móvil Celular

El Ministerio de Comunicaciones mediante la Resolución 001645 del 29 de julio de 2005 (Por la cual se reglamenta el Decreto 195 de 2005), estableció en su Artículo 3o. FUENTES INHERENTEMENTE CONFORMES, lo siguiente:

"... Además de los emisores que cumplan con los parámetros estipulados en el numeral 3.11 del Decreto 195 de 2005, para los efectos del Decreto 195 de 2005 y de la presente Resolución, se definen como Fuentes Inherentemente Conformes, los emisores que emplean los siguientes sistemas y servicios, por cuanto sus campos electromagnéticos emitidos cumplen con los límites de exposición pertinentes y no son necesarias precauciones particulares:

• Telefonía Móvil Celular

(...)"

Por lo tanto, estos servicios no están obligados a realizar las mediciones que trata el Decreto 195 de 2005, ni a presentar la Declaración de Conformidad de Emisión Electromagnética. Sin embargo, esto no impide al Ministerio de Comunicaciones de revisar periódicamente estos valores e incluir alguno de estos servicios cuando lo crea conveniente".

4. El Decreto Distrital 061 de enero 31 de 1997, reglamentario del Acuerdo Distrital 6 de 1990, establece que los predios que se destinen a la instalación de la red de telecomunicaciones inalámbricas, se regirán por las disposiciones urbanísticas y arquitectónicas que allí se contienen y, en lo no previsto en este, por las normas de los decretos de asignación de tratamientos o por las demás normas específicas.

5. Si para el predio que nos ocupa, se expidió la reglamentación específica de conformidad con el Plan de Ordenamiento Territorial, serían aplicables las disposiciones arquitectónicas contenidas en dicha reglamentación.

6. El Decreto Distrital 061 de enero 31 de 1997, no prevé otras limitantes de uso, dado que el establecimiento, la instalación, la expansión, la modificación, la ampliación, la renovación y la utilización de la red de telefonía móvil celular o de cualquiera de sus elementos, constituyen motivo de utilidad pública e interés social.

7. Revisado el proyecto y confrontado con lo establecido en los artículos 5, 6 y 7 del Decreto Distrital 061 del 31 de enero de 1997.

8. Constituye condición resolutoria del presente acto administrativo, la acreditación mediante documento idóneo de autoridad competente que la estación de telecomunicaciones inalámbricas autorizada por este, atenta contra la salud, en forma tal, que sea necesario removerla del lugar donde se encuentra ubicada si no se pueden tomar las medidas necesarias para mitigar los efectos nocivos.

9. El presente permiso de aprobación del diseño y ocupación del espacio para la instalación de los elementos que conforman una estación base de la red de telecomunicaciones inalámbricas no genera derechos de propiedad.

10. La presente aprobación se concede sin perjuicio de las acciones y decisiones que instauran o profieran otras autoridades dentro del ámbito de sus competencias.

11. El presente permiso se otorga sin perjuicio del cumplimiento de las normas que expidan los Gobiernos Nacional y Distrital, sobre el emplazamiento de los componentes de las estaciones de telecomunicaciones inalámbricas sobre los elementos que constituyan espacio público, dentro de los términos que dichas normas establezcan.


12. Los documentos anexos y entregados forman parte integral de la presente resolución.

13. "Las estaciones están compuestas por : el cuarto de equipos y el generador, el aire acondicionado, el cuarto de tanque de combustible, la subestación de energía, la caseta de vigilancia, y las respectivas estructuras de soporte de las antenas, tales como torres, mástiles, monopolos y similares." Decreto Distrital 061 del 31 de enero de 1997 artículo 2.

14. La presente resolución NO ampara las obras diferentes a las establecidas en el Decreto Distrital 061 del 31 de enero de 1997 artículo 2.

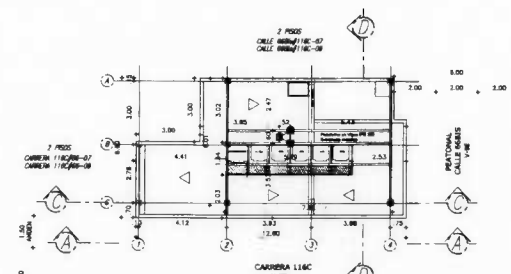
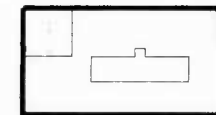
15. Art. 3. Resolución 1645 de 29 de Julio de 2005 Mincomunicaciones: "Fuentes inherentemente conformes ... se definen como Fuentes Inherentemente conformes, los emisores que emplean los siguientes sistemas y servicios, por cuanto sus campos electromagnéticos emitidos cumplen con los límites de exposición pertinentes y no son necesarias precauciones particulares : - Telefonía Móvil celular ... Por lo tanto estos servicios no están obligados a realizar las mediciones que trata el decreto 195 de 2005, ni a presentar la Declaración de Conformidad de Emisión Electromagnética."

16. OTRAS NOTAS



LOCALIZACION
ESCALA 1 / 500

CUADRO DE AREAS	
AREA DEL LOTE	72.00 m ²
AREA LIBRE EXISTENTE	9.00 m ²
AREA CONSTRUIDA EXISTENTE	211.32 m ²
AREA CONSTRUIDA MOVISTAR	9.45 m ²



PLANTA GENERAL
ESCALA 1 / 100

Telefonica Móviles		PROYECTOS AÑO 2010		ESCALA: INDICADAS	USUARIO:
PROYECTO: CELDA LA CAJASCA CAR 80 SUR 11, 11C-03 SOGOTI 4		CONTENIDO: PLANOS GENERALES		FECHA: MAYO/ 2010 COMITADO: <i>U. Sogoti</i> ARCHIVO:	AND. MAURICIO DUQUE SELE Y SUBSELECCION
NO. PROYECTO: NO. PLANOS:	NO. PROYECTO: NO. PLANOS:	NO. PROYECTO: NO. PLANOS:		MODIFICACIONES	PL-1

