



ALCALDÍA MAYOR
DE BOGOTÁ D. C.
Secretaría Distrital
PLANEACIÓN

RESOLUCIÓN No. 1928

DE 20 15 OCT 2009

Por la cual se (1)APRUEBA el diseño y ocupación del espacio donde se instalarán los elementos que conforman una Estación de la Red de Telecomunicaciones denominada MINUTO DE MARIA, localizada en la carrera 17 C No. 80 C-24 Sur, urbanización "San Joaquín del Vaticano", Localidad de Ciudad Bolívar.

LA SUBSECRETARIA DE PLANEACIÓN TERRITORIAL

Con fundamento en lo dispuesto en el artículo 50 del Código Contencioso Administrativo y en el Artículo 4º literal n. del Decreto Distrital 550 de 2006 y

CONSIDERANDO:

I.- Que la empresa COLOMBIA MOVIL S.A. E.S.P. con Nit No. 830.114.921-1, representada legalmente por la señor LUDOVICO ALEXIS ZACHARZEWSKI, identificado con la cédula de extranjería No. 342.378, mediante petición con radicación nº 1-2009-25294 del 10 de junio de 2009, solicitó a la Secretaría Distrital de Planeación, la aprobación para la localización del diseño y ocupación del espacio para ubicar los elementos que conforman la Estación de Red de Telecomunicaciones, denominada MINUTO DE MARIA, a localizarse en el predio de la carrera 17 C No. 80 C-24 Sur, urbanización "San Joaquín del Vaticano", Localidad de Ciudad Bolívar, de la Ciudad de Bogotá D.C.

II.- Que el predio de la carrera 17 C No. 80 C-24 Sur, cuenta con la siguiente norma urbanística:

NORMA REGLAMENTARIA:	Decreto 061/97, Decreto 564/06, Decreto 190 de 2004, Decreto 159 de 2004, Decreto 195 de 2005, Decreto 439 de 2004. REFERENCIAS: 1-2009-25294, 1-2009-27229, 1-2009-31865, 1-2009-35430, 1-2009-38928, 3-2009-09533, 3-2009-15519, 3-2009-15962.
-------------------------	---

UPZ N°	68	NOMBRE	EL TESORO				
DECRETO N°	439	FECHA DECRETO (DÍA/MES/AÑO)	30/12/2004	INTERÉS PATRIMONIAL	No		
SECTOR NORMATIVO	4	SUBSECTOR DE USOS	Único	SUBSECTOR DE EDIFICABILIDAD	Único	TRATAMIENTO	Mejoramiento Integral

III.- Que el peticionario aportó a la solicitud la siguiente documentación:

CONCEPTO DE	RADICACIÓN	FAVORABLE			
		SI	NO	N/A	
VIAS				X	
INSTITUTO DISTRITAL DE PATRIMONIO CULTURAL				X	APLICA CUANDO LA ESTACIÓN DE TELECOMUNICACIONES SE UBICA EN INMUEBLE CON CARÁCTER DE BIEN DE INTERÉS CULTURAL.





ALCALDÍA MAYOR
DE BOGOTÁ D. C.
Secretaría Distrital
PLANEACIÓN

RESOLUCIÓN No. 1928

DE 20 15 OCT 2009

Por la cual se (1)APRUEBA el diseño y ocupación del espacio donde se instalarán los elementos que conforman una Estación de la Red de Telecomunicaciones denominada MINUTO DE MARIA, localizada en la carrera 17 C No. 80 C-24 Sur, urbanización "San Joaquín del Vaticano", Localidad de Ciudad Bolívar.

PUBLICACIÓN EN DIARIO DE AMPLIA CIRCULACIÓN	DIARIO	LA REPUBLICA		ALTURA APROBADA Una (1) torre cuadrada auto soportada de 30 mts de altura, más un (1) pararrayos de cuatro (4) metros, para una altura total de la estación de 34 mts.		
	FECHA	12/06/09				
	RADICADO	1-2009-27229				
	FECHA RADICADO EN SDP	25/06/09				
	FOLIOS	2				
COMUNICACIÓN A VECINOS COLINDANTES	DIRECCIÓN	CORREO CERTIFICADO		RADICACIÓN ANTE LA SDP		FOLIOS
		FECHA ENVÍO (DÍA/MES/AÑO)	# CERTIFICACIÓN	NÚMERO	FECHA (DÍA/MES/AÑO)	
NORTE	Carrera 17 C No. 80 C-16 Sur	17/06/09	166879176	1-2009-27229	25/06/09	2
SUR	Vía Pública: Diagonal 81 Sur	N/A	N/A	N/A	N/A	N/A
OCCIDENTE	Vía pública: Carrera 17 C	N/A	N/A	N/A	N/A	N/A
ORIENTE	Diagonal 81 Sur No. 17 A-18	17/06/09	166879175	1-2009-27229	25/06/09	2

IV.- Que la ciudadanía presentó inquietudes y/o oposiciones a la solicitud, mediante los siguientes oficios, que tuvieron la correspondiente respuesta de la Secretaría Distrital de Planeación:

INQUIETUDES DE LA CIUDADANÍA RELACIONADAS CON ESTA SOLICITUD				
NOMBRE CIUDADANO	NÚMERO DE RADICACIÓN DE ENTRADA	FECHA ENTRADA	NÚMERO DE RADICACIÓN DE RESPUESTA	FECHA RESPUESTA
N/A				

V.- Que dentro del estudio de la solicitud, la Secretaría Distrital de Planeación emitió las siguientes observaciones:

OBSERVACIONES ARQUITECTÓNICAS Y URBANÍSTICAS :
Se aprueban las características urbanísticas y arquitectónicas de la edificación contenidas en el plano de la propuesta, que coinciden con lo registrado en la licencia de construcción n° 08-4-1074 del 14 de noviembre de 2008, expedida por la Curaduría Urbana n° 4, y con sus respectivos planos sellados.
OBSERVACIONES TÉCNICAS:
Una (1) torre cuadrada auto soportada de 30 mts de altura y un (1) metro de sección constante, más un (1) pararrayos de cuatro (4) metros, para una altura total de la estación de 34 mts, para soportar dos (2) mástiles, dos (2) antenas sectoriales RF y una (1) antena MW. Adicionalmente, la estación contará con cinco (5) equipos BTS y un (1) rack con su respectiva base de nivelación en concreto reforzado y base metálica. Todos los estudios técnicos se realizaron de conformidad con las normas Colombianas de Diseño y Construcción Sismo Resistente N. S. R. - 98 (Ley 400 de 1997 y Decreto 33 de 1998). Así mismo, cumplen con lo estipulado en el Decreto 061 de 1997, respecto de la instalación de estaciones inalámbricas de telecomunicaciones





ALCALDÍA MAYOR
DE BOGOTÁ D. C.
Secretaría Distrital
PLANEACIÓN

RESOLUCIÓN No. 1928

DE 20 15 OCT 2009

Por la cual se (1)APRUEBA el diseño y ocupación del espacio donde se instalarán los elementos que conforman una Estación de la Red de Telecomunicaciones denominada MINUTO DE MARIA, localizada en la carrera 17 C No. 80 C-24 Sur, urbanización "San Joaquín del Vaticano", Localidad de Ciudad Bolívar.

VI.- Que la Secretaría Distrital de Planeación, mediante oficio n° 2-2009-23634 del 8 de julio de 2009, emitió al peticionario el Acta de Observaciones y Correcciones.

VII.- Que la sociedad TELEFÓNICA MÓVILES COLOMBIA S.A., mediante oficios n° 1-2009-27229 del 25 de junio de 2009, 1-2009-31865 del 27 de julio de 2009 y 1-2009-38928 del 9 de septiembre de 2009, respondió el acta de observaciones y correcciones.

VIII.- Que una vez revisada la documentación aportada por la empresa COLOMBIA MOVIL S.A. E.S.P., mediante las radicaciones n° 1-2009-25294 del 10 de junio de 2009, 1-2009-27229 del 25 de junio de 2009, 1-2009-31865 del 27 de julio de 2009, 1-2009-35430 del 20 de agosto de 2009 y 1-2009-38928 del 9 de septiembre de 2009, se encontró que cumplió con la totalidad de los requerimientos técnicos y jurídicos solicitados por la Dirección de Vías, Transporte y Servicios Públicos, según memorando n° 3-2009-15519 del 22 de septiembre de 2009, emitido por esa Dirección.

IX.- Que revisado el cumplimiento de los requisitos urbanísticos y arquitectónicos por parte de la Dirección de Servicio al Ciudadano, se encontró que cumplió con la totalidad de los mismos.

En mérito de lo expuesto,

RESUELVE:

ARTICULO PRIMERO: APROBAR la solicitud de empresa COLOMBIA MOVIL S.A. E.S.P., para el diseño y ocupación del espacio donde se instalarán los elementos que conforman una Estación de la Red de Telecomunicaciones denominada MINUTO DE MARIA, ser ubicada en el predio de la carrera 17 C No. 80 C-24 Sur, urbanización "San Joaquín del Vaticano", Localidad de Ciudad Bolívar, por dar cumplimiento a la totalidad de los requerimientos efectuados por la Secretaría Distrital de Planeación, según oficio n° 2-2009-23634 del 8 de julio de 2009.

ARTÍCULO SEGUNDO: Forma parte de la presente resolución, los planos "A-1", "A-2", "A-3", "A-4", "Cimentación torre 30 m", "PL-06-1" y "Base BTS", debidamente firmados y aprobados, que se anexan a la misma.





ALCALDÍA MAYOR
DE BOGOTÁ D. C.
Secretaría Distrital
PLANEACIÓN

RESOLUCIÓN No. 1928


DE 20 15 OCT 2009

Por la cual se (1)APRUEBA el diseño y ocupación del espacio donde se instalarán los elementos que conforman una Estación de la Red de Telecomunicaciones denominada MINUTO DE MARIA, localizada en la carrera 17 C No. 80 C-24 Sur, urbanización "San Joaquín del Vaticano", Localidad de Ciudad Bolívar.

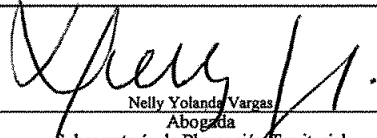
ARTÍCULO TERCERO: Contra la presente resolución procede el recurso de reposición ante el (la) Subsecretario (a) de Planeación Territorial de la SECRETARÍA DISTRITAL DE PLANEACIÓN, y el de apelación ante el (la) Secretario (a) de la SECRETARÍA DISTRITAL DE PLANEACIÓN, los que deben ser interpuestos, en el acto de la notificación personal, o dentro de los cinco (5) días hábiles siguientes a la fecha de esta.





PUBLÍQUESE, COMUNÍQUESE Y CÚMPLASE 15 OCT 2009

Dado en Bogotá, D.C., a los _____ () días del mes de _____ de dos mil ____ (20__).


CLAUDIA M. SANDOVAL C.
LA SUBSECRETARIA DE PLANEACIÓN TERRITORIAL

En uso de sus facultades legales, en especial las que le confiere el decreto 550 de 2006


Nelly Yolanda Vargas
Abogada
Subsecretaria de Planeación Territorial

 Edgar Ricardo Navas Camargo	 Amparo Barboza Navas	 Charisa Eugui Navas Milán	 William Fernando Camargo Triana
Revisión Arquitectónica Dirección de Servicio al Ciudadano	Directora de Servicio al Ciudadano	Revisión Técnica Dirección de Vías, Transporte y Servicios Públicos	Director de Vías, Transporte y Servicios Públicos


GOBIERNO DE LA CIUDAD



ALCALDÍA MAYOR
DE BOGOTÁ D. C.
Secretaría Distrital
PLANEACIÓN

RESOLUCIÓN No. 1928

DE 20 15 OCT 2009

Por la cual se (1)APRUEBA el diseño y ocupación del espacio donde se instalarán los elementos que conforman una Estación de la Red de Telecomunicaciones denominada MINUTO DE MARIA, localizada en la carrera 17 C No. 80 C-24 Sur, urbanización "San Joaquín del Vaticano", Localidad de Ciudad Bolívar.

NOTAS DE LA LICENCIA EN CASO DE APROBACIÓN

1. Esta aprobación no ampara las obras de construcción, ampliación, modificación, adecuación, restauración, reforzamiento estructural, demolición y construcción del cerramiento que deban realizarse en el predio para el emplazamiento de los elementos que conforman la estación base de telecomunicaciones inalámbricas. Dicha aprobación está sujeta a las normas vigentes sobre licencias urbanísticas, reconocimiento de edificaciones y legalización de asentamientos humanos expedida por Curador Urbano (Decreto 564 de 2006).
2. El Ministerio de Comunicaciones mediante la Resolución 001645 del 29 de julio de 2005 (Por la cual se reglamenta el Decreto 195 de 2005), estableció en su Artículo 3o. FUENTES INHERENTEMENTE CONFORMES, lo siguiente:
" ... Además de los emisores que cumplan con los parámetros estipulados en el numeral 3.11 del Decreto 195 de 2005, para los efectos del Decreto 195 de 2005 y de la presente Resolución, se definen como Fuentes Inherentemente Conformes, los emisores que emplean los siguientes sistemas y servicios, por cuanto sus campos electromagnéticos emitidos cumplen con los límites de exposición pertinentes y no son necesarias precauciones particulares:
3. • Telefonía Móvil Celular
El Ministerio de Comunicaciones mediante la Resolución 001645 del 29 de julio de 2005 (Por la cual se reglamenta el Decreto 195 de 2005), estableció en su Artículo 3o. FUENTES INHERENTEMENTE CONFORMES, lo siguiente:
" ... Además de los emisores que cumplan con los parámetros estipulados en el numeral 3.11 del Decreto 195 de 2005, para los efectos del Decreto 195 de 2005 y de la presente Resolución, se definen como Fuentes Inherentemente Conformes, los emisores que emplean los siguientes sistemas y servicios, por cuanto sus campos electromagnéticos emitidos cumplen con los límites de exposición pertinentes y no son necesarias precauciones particulares:
• Telefonía Móvil Celular
(...)".
Por lo tanto, estos servicios no están obligados a realizar las mediciones que trata el Decreto 195 de 2005, ni a presentar la Declaración de Conformidad de Emisión Electromagnética. Sin embargo, esto no impide al Ministerio de Comunicaciones de revisar periódicamente estos valores e incluir alguno de estos servicios cuando lo crea conveniente".
4. El Decreto Distrital 061 de enero 31 de 1997, reglamentario del Acuerdo Distrital 6 de 1990, establece que los predios que se destinen a la instalación de la red de telecomunicaciones inalámbricas, se registrarán por las disposiciones urbanísticas y arquitectónicas que allí se contienen y, en lo no previsto en este, por las normas de los decretos de asignación de tratamientos o por las demás normas específicas.
5. Si para el predio que nos ocupa, se expidió la reglamentación específica de conformidad con el Plan de Ordenamiento Territorial, serían aplicables las disposiciones arquitectónicas contenidas en dicha reglamentación.
6. El Decreto Distrital 061 de enero 31 de 1997, no prevé otras limitantes de uso, dado que el establecimiento, la instalación, la expansión, la modificación, la ampliación, la renovación y la utilización de la red de telefonía móvil celular o de cualquiera de sus elementos, constituyen motivo de utilidad pública e interés social.
7. Revisado el proyecto y confrontado con lo establecido en los artículos 5, 6 y 7 del Decreto Distrital 061 del 31 de enero de 1997.
8. Constituye condición resolutoria del presente acto administrativo, la acreditación mediante documento idóneo de autoridad competente que la estación de telecomunicaciones inalámbricas autorizada por este, atenta contra la salud, en forma tal, que sea necesario removerla del lugar donde se encuentra ubicada si no se pueden tomar las medidas necesarias para mitigar los efectos nocivos.
9. El presente permiso de aprobación del diseño y ocupación del espacio para la instalación de los elementos que conforman una estación base de la red de telecomunicaciones inalámbricas no genera derechos de propiedad.
10. La presente aprobación se concede sin perjuicio de las acciones y decisiones que instauren o profieran otras autoridades dentro del ámbito de sus competencias.
11. El presente permiso se otorga sin perjuicio del cumplimiento de las normas que expidan los Gobiernos Nacional y Distrital, sobre el emplazamiento de los componentes de las estaciones de telecomunicaciones inalámbricas sobre los elementos que constituyan espacio público, dentro de los términos que dichas normas establezcan.
12. Los documentos anexos y entregados forman parte integral de la presente resolución.
13. "Las estaciones están compuestas por : el cuarto de equipos y el generador, el aire acondicionado, el cuarto de tanque de combustible, la subestación de energía, la caseta de vigilancia, y las respectivas estructuras de soporte de las antenas, tales como torres, mástiles, monopolos y similares." Decreto Distrital 061 del 31 de enero de 1997 artículo 2.
14. La presente resolución NO ampara las obras diferentes a las establecidas en el Decreto Distrital 061 del 31 de enero de 1997 artículo 2.
15. Art. 3. Resolución 1645 de 29 de Julio de 2005 Mincomunicaciones: "Fuentes inherentemente conformes ... se definen como Fuentes Inherentemente conformes, los emisores que emplean los siguientes sistemas y servicios, por cuanto sus campos electromagnéticos emitidos cumplen con los límites de exposición pertinentes y no son necesarias precauciones particulares : - Telefonía Móvil celular ... Por lo tanto estos servicios no están obligados a realizar las mediciones que trata el decreto 195 de 2005, ni a presentar la Declaración de Conformidad de Emisión Electromagnética."
16. OTRAS NOTAS

1928



15 OCT 2009