



ALCALDÍA MAYOR
DE BOGOTÁ D. C.
Secretaría Distrital
PLANEACIÓN

RESOLUCIÓN No. 1805 DE 20 21 SEP 2009

Por la cual se (1)APRUEBA el diseño y ocupación del espacio donde se instalarán los elementos que conforman una Estación de la Red de Telecomunicaciones denominada CELDA EL TESORO localizada en la calle 78 B Sur No. 17 F-58, Desarrollo Buenos Aires, Localidad Ciudad Bolívar

EL SUBSECRETARIO DE PLANEACIÓN TERRITORIAL

Con fundamento en lo dispuesto en el artículo 50 del Código Contencioso Administrativo y en el Artículo 4º literal n. del Decreto Distrital 550 de 2006 y

CONSIDERANDO:

I.- Que la empresa TELEFONICA MOVILES COLOMBIA S.A. con Nit No. 830.037.330-7, representada legalmente por la señora MARTHA ELENA RUIZ DIAZ-GRANADOS, identificada con la cédula de ciudadanía No. 39'775.711 de Usaquén, mediante petición con radicación n° 1-2009-16366 del 21 de abril de 2009, solicitó a la Secretaría Distrital de Planeación, la aprobación para la localización del diseño y ocupación del espacio para ubicar los elementos que conforman la Estación de Red de Telecomunicaciones, denominada CELDA EL TESORO, a localizarse en el predio de la calle 78 B Sur No. 17 F-58, Desarrollo "Buenos Aires", Localidad de Ciudad Bolívar, de la Ciudad de Bogotá D.C.

II.- Que el predio de la calle 78 B Sur No. 17 F-58, cuenta con la siguiente norma urbanística:

NORMA REGLAMENTARIA:	Decreto 061/97, Decreto 564/06, Decreto 190 de 2004, Decreto 159 de 2004, Decreto 195 de 2005, Decreto 439 de 2004.
	REFERENCIAS: 1-2009-16366, 1-2009-17755, 1-2009-18489, 1-2009-28940, 1-2009-33949, 3-2009-06014, 3-2009-13619.

UPZ N°	68	NOMBRE	EL TESORO				
DECRETO N°	439	FECHA DECRETO (DÍA/MES/AÑO)	30/12/2004	INTERÉS PATRIMONIAL	No		
SECTOR NORMATIVO	4	SUBSECTOR DE USOS	Único	SUBSECTOR DE EDIFICABILIDAD	Único	TRATAMIENTO	Mejoramiento Integral

III.- Que el peticionario aportó a la solicitud la siguiente documentación:

CONCEPTO DE	RADICACIÓN	FAVORABLE		
		SI	NO	N/A
VIAS				X
INSTITUTO DISTRITAL DE PATRIMONIO CULTURAL				X

APLICA CUANDO LA ESTACIÓN DE TELECOMUNICACIONES SE UBICA EN INMUEBLE CON CARÁCTER DE BIEN DE INTERÉS CULTURAL.





ALCALDÍA MAYOR
DE BOGOTÁ D. C.
Secretaría Distrital
PLANEACIÓN

RESOLUCIÓN No. 1805

DE 20 21 SEP 2009

Por la cual se (1)APRUEBA el diseño y ocupación del espacio donde se instalarán los elementos que conforman una Estación de la Red de Telecomunicaciones denominada CELDA EL TESORO localizada en la calle 78 B Sur No. 17 F-58, Desarrollo Buenos Aires, Localidad Ciudad Bolívar

PUBLICACIÓN EN DIARIO DE AMPLIA CIRCULACIÓN	DIARIO	LA REPUBLICA		ALTURA APROBADA Una (1) torre auto soportada de 30 mts de altura, apoyada sobre terreno, más un (1) pararrayos de 6 mts, para una altura total de la estación de treinta (36) metros.		
	FECHA	23/04/09				
	RADICADO	1-2009-17755				
	FECHA RADICADO EN SDP	28/04/09				
	FOLIOS	2				

COMUNICACIÓN A VECINOS COLINDANTES	DIRECCIÓN	CORREO CERTIFICADO		RADICACIÓN ANTE LA SDP		FOLIOS
		FECHA ENVÍO (DÍA/MES/AÑO)	# CERTIFICACIÓN	NÚMERO	FECHA (DÍA/MES/AÑO)	
NORTE	Calle 78 A Sur No. 17 F-65/69/71	27/04/09	200003427540	1-2009-18489	05/05/09	2
	Calle 78 A Sur No. 17 F-57/59	27/04/09	200003427538	1-2009-18489	05/05/09	2
SUR	Vía pública: Calle 78 B Sur	N/A	N/A	N/A	N/A	N/A
OCCIDENTE	Calle 78 B Sur No. 17 F-76	27/04/09	200003427541	1-2009-18489	05/05/09	2
ORIENTE	Calle 78 B Sur No. 17 F-52/54	27/04/09	200003427539	1-2009-18489	05/05/09	2

IV.- Que la ciudadanía presentó inquietudes y/o oposiciones a la solicitud, mediante los siguientes oficios, que tuvieron la correspondiente respuesta de la Secretaría Distrital de Planeación:

INQUIETUDES DE LA CIUDADANÍA RELACIONADAS CON ESTA SOLICITUD				
NOMBRE CIUDADANO	NÚMERO DE RADICACIÓN DE ENTRADA	FECHA ENTRADA	NÚMERO DE RADICACIÓN DE RESPUESTA	FECHA RESPUESTA
N/A				

V.- Que dentro del estudio de la solicitud, la Secretaría Distrital de Planeación emitió las siguientes observaciones:

OBSERVACIONES ARQUITECTÓNICAS Y URBANÍSTICAS:
Se aprueban las características urbanísticas y arquitectónicas de la edificación contenidas en el plano de la propuesta, que coinciden con lo registrado en la licencia de construcción n° 09-5-0523 del 8 de junio de 2009, expedida por la Curaduría Urbana n° 5, y con sus respectivos planos sellados.
OBSERVACIONES TÉCNICAS:
Una (1) torre auto soportada de 30 mts de altura y 1,50 mt de sección constante, apoyada sobre terreno, más un (1) pararrayos de 6 mts, para una altura total de 36 metros, para soportar nueve (9) antenas celulares RF, tres (3) antenas M/W d= 0,90 mts y tres (3) antenas M/W d= 0,60 mts. Adicionalmente, la estación contará con cuatro (4) gabinetes RF, dos (2) gabinetes de baterías, un (1) gabinete MW y un (1) cuarto de transferencia. Todos los estudios técnicos se realizaron de conformidad con las normas Colombianas de Diseño y Construcción Sismo Resistente N. S. R. - 98 (Ley 400 de 1997 y Decreto 33 de 1998). Así mismo, cumplen con lo estipulado en el Decreto 061 de 1997, respecto de la instalación de estaciones inalámbricas de telecomunicaciones





ALCALDÍA MAYOR
DE BOGOTÁ D. C.
Secretaría Distrital
PLANEACIÓN

RESOLUCIÓN No. 1805 DE 20 21 SEP 2009

Por la cual se (1)APRUEBA el diseño y ocupación del espacio donde se instalarán los elementos que conforman una Estación de la Red de Telecomunicaciones denominada CELDA EL TESORO localizada en la calle 78 B Sur No. 17 F-58, Desarrollo Buenos Aires, Localidad Ciudad Bolívar

VI.- Que la Secretaría Distrital de Planeación, mediante oficio n° 2-2009-18334 del 29 de mayo de 2009, emitió al peticionario el Acta de Observaciones y Correcciones.

VII.- Que la sociedad TELEFÓNICA MÓVILES COLOMBIA S.A., mediante oficio n° 1-2009-33949 del 10 de agosto de 2009, respondió el acta de observaciones y correcciones.

VIII.- Que una vez revisada la documentación aportada por la sociedad TELEFÓNICA MÓVILES COLOMBIA S.A., mediante las radicaciones n° 1-2009-16366 del 21 de abril de 2009, 1-2009-17755 del 28 de abril de 2009, 1-2009-18489 del 5 de mayo de 2009, 1-2009-28940 del 7 de julio de 2009 y 1-2009-33949 del 10 de agosto de 2009, se encontró que cumplió con la totalidad de los requerimientos técnicos y jurídicos solicitados por la Dirección de Vías, Transporte y Servicios Públicos, según memorando n° 3-2009-13619 del 24 de agosto de 2009, emitido por esa Dirección.

IX.- Que revisado el cumplimiento de los requisitos urbanísticos y arquitectónicos por parte de la Dirección de Servicio al Ciudadano, se encontró que cumplió con la totalidad de los mismos.

En mérito de lo expuesto,

RESUELVE:

ARTICULO PRIMERO: APROBAR la solicitud de empresa TELEFONICA MOVILES COLOMBIA S.A., para el diseño y ocupación del espacio donde se instalarán los elementos que conforman una Estación de la Red de Telecomunicaciones denominada CELDA EL TESORO, ser ubicada en el predio de la calle 78 B Sur No. 17 F-58, Desarrollo "Buenos Aires", Localidad de Ciudad Bolívar, por dar cumplimiento a la totalidad de los requerimientos efectuados por la Secretaría Distrital de Planeación, según oficio n° 2-2009-18334 del 29 de mayo de 2009.

ARTÍCULO SEGUNDO: Forman parte de la presente resolución, los planos "PL-1", "PL-2", "M-30-1" y "01 A-2", debidamente firmados y aprobados, que se anexan a la misma.





ALCALDÍA MAYOR
DE BOGOTÁ D. C.
Secretaría Distrital
PLANEACIÓN

RESOLUCIÓN No. 1805

DE 20 21 SEP 2009


Por la cual se (1)APRUEBA el diseño y ocupación del espacio donde se instalarán los elementos que conforman una Estación de la Red de Telecomunicaciones denominada CELDA EL TESORO localizada en la calle 78 B Sur No. 17 F-58, Desarrollo Buenos Aires, Localidad Ciudad Bolívar

ARTÍCULO TERCERO: Contra la presente resolución procede el recurso de reposición ante el (la) Subsecretario (a) de Planeación Territorial de la SECRETARÍA DISTRITAL DE PLANEACIÓN, y el de apelación ante el (la) Secretario (a) de la SECRETARÍA DISTRITAL DE PLANEACIÓN, los que deben ser interpuestos, en el acto de la notificación personal, o dentro de los cinco (5) días hábiles siguientes a la fecha de esta.


PUBLÍQUESE, COMUNÍQUESE Y CÚMPLASE





21 SEP 2009

Dado en Bogotá, D.C., a los _____ () días del mes de _____ de dos mil ____ (20__).


SUBSECRETARIO (A) DE PLANEACIÓN TERRITORIAL

En uso de sus facultades legales, en especial las que le confiere el decreto 550 de 2006


Abogado (a)
Subsecretaría de Planeación Territorial

			
Revisión Arquitectónica Dirección de Servicio al Ciudadano	Director (a) de Servicio al Ciudadano	Revisión Técnica Dirección de Vías, Transporte y Servicios Públicos	Director (a) de Vías, Transporte y Servicios Públicos

BOG BOGOTÁ
POSITIVA
GOBIERNO DE LA CIUDAD