



ALCALDÍA MAYOR  
DE BOGOTÁ D. C.  
Secretaría Distrital de  
PLANEACIÓN

**RESOLUCIÓN No. 1721** 07 SEP 2009

**Por la cual se define la zona de reserva vial de la intersección de la Avenida Laureano Gómez (AK 9) por Calle 94.**

**LA SECRETARIA DISTRITAL DE PLANEACIÓN**

En ejercicio de las facultades legales, en especial de las que le confieren los artículos 177, 178 y 446 del Decreto Distrital 190 de 2004 y el literal n) del artículo 4º del Decreto Distrital 550 de 2006 y,

**CONSIDERANDO**

Que el Sistema de Movilidad tiene como uno de sus componentes el Subsistema Vial, conformado, entre otras, por la Malla Vial Arterial Principal y Complementaria, y se encuentra dentro de los Sistemas Generales que integran la Estructura Funcional y de Servicios, de conformidad con los artículos 18, 161, 164 y 165 del Decreto Distrital 190 de 2004.

Que según el artículo 170 del Decreto Distrital 190 de 2004, las intersecciones entre vías de la malla vial arterial, identificadas como de tipo V-0, V-1, V-2 y V-3, se resolverán con base en los siguientes análisis:

1. Evaluación de impactos urbanísticos.
2. Movilidad: Tráfico vehicular de bicicletas y peatonal y su conectividad.
3. Evaluación financiera.
4. Evaluación de impactos ambientales por ruido, vibraciones y contaminación del aire.

Que en el sector del Distrito Capital en donde se localiza la intersección de la Avenida Laureano Gómez (AK 9) por Calle 94, se presentan condiciones especiales de medio ambiente, desarrollo urbanístico y trazados viales existentes, por lo que es necesario adoptar trazados viales que den respuesta de manera eficiente, segura, técnica y económica a la situación existente, para mejorar la movilidad, la conectividad vial y la accesibilidad en la zona.

Que el Acuerdo 180 de 2005, "Por el cual se autoriza el cobro de una Contribución de Valorización por Beneficio Local para la Construcción de un Plan de Obras" dispuso que

*[Firma manuscrita]*



ALCALDÍA MAYOR  
DE BOGOTÁ D. C.  
Secretaría Distrital de  
PLANEACIÓN

RESOLUCIÓN No. 1721 07 SEP 2009

**Por la cual se define la zona de reserva vial de la intersección de la Avenida Laureano Gómez (AK 9) por Calle 94.**

dentro de las obras del Sistema de Movilidad se encuentran definidos los tramos viales, las intersecciones vehiculares, los puentes peatonales y un conjunto de andenes pertenecientes a la malla vial de la ciudad.

Que el plan de obras de los Sistemas de Movilidad y Espacio Público a construir con cargo a la contribución de valorización por beneficio local, está conformado por 4 grupos de obras, contenidos en el anexo 2 del Acuerdo 180 de 2005, con un total de 137 obras, 121 pertenecientes al sistema de movilidad y 16 correspondientes a los parques del sistema de Espacio Público.

Que en desarrollo del Acuerdo 180 de 2005, Grupo A Zona A, proyecto código 104, se ejecutó el Contrato de Consultoría No. 037 de 2006, entre el Instituto de Desarrollo Urbano con el Consorcio SEI - SMA, y el Contrato de Interventoría No. 051 de 2006 entre el Instituto de Desarrollo Urbano y A.C.I. Proyectos S.A., en cuyo desarrollo, se elaboraron los estudios técnicos para definir el trazado de la zona de reserva de la intersección de la Avenida Laureano Gómez por Calle 94, de acuerdo al corredor vial definido en los planos del sistema de movilidad que hacen parte del Decreto Distrital 190 de 2004.

Que dentro del citado contrato, el Consorcio SEI - SMA elaboró los estudios técnicos que definieron los criterios que debían ser considerados en la metodología de análisis multicriterio de los aspectos económico y financiero, social, diseño y seguridad vial, urbanismo, ambiental, tránsito y transporte, para definir el trazado de las zonas de reserva vial.

Que en la ejecución del mencionado contrato, se consideraron las condiciones topográficas, urbanísticas y ambientales de la zona, así como los desarrollos urbanos existentes, las normas de diseño del Instituto Nacional de Vías (INVIAS), el estado de la construcción, las condiciones de accesibilidad, el paisaje, la morfología urbana y predial, la infraestructura de servicios públicos, el tránsito vehicular y peatonal, con el fin de minimizar el impacto urbano sobre el entorno, el espacio público y los recursos naturales.

Que de conformidad con el Oficio SM-4780-08 del 30 de enero de 2008, la Secretaría de Movilidad emite concepto de aprobación para los proyectos de valorización Grupo A, Zona A,

*[Firma]*



ALCALDÍA MAYOR  
DE BOGOTÁ D. C.  
Secretaría Distrital de  
PLANEACIÓN

RESOLUCIÓN No. 1721 07 SEP 2009

**Por la cual se define la zona de reserva vial de la intersección de la Avenida Laureano Gómez (AK 9) por Calle 94.**

dentro de los cuales esta el Proyecto 104, intersección vial de la Avenida Laureano Gómez (AK 9) por Calle 94.

Que de acuerdo con el Oficio IDU-047242 DTD-315 del 9 de julio de 2009, el IDU remite Informe Ejecutivo según el cual la solución de la intersección de la avenida Laureano Gómez y Calle 94 vías tipo V-2 y V-4 de 40 y 22 metros de ancho respectivamente comprende una propuesta a desnivel, compuesta de una glorieta deprimida excéntrica, que maneja los flujos directos de la Calle 94 y los de los giros derechos e izquierdos de la intersección. De igual manera, para conectar la Avenida Laureano Gómez (AK9) con la Avenida 19 en el sentido sur → norte se plantea deprimir dos carriles independientes de la Avenida AK9 para conectarlos con la Avenida 19.

Que el artículo 177 del Decreto Distrital 190 de 2004 regula las zonas de reserva vial, su objeto y los criterios para definir las secciones viales.

Que el artículo 178 del Decreto Distrital 190 de 2004, dispone que corresponde a la Secretaría Distrital de Planeación definir con detalle las zonas de reserva vial, señalarlas sobre la cartografía oficial, y ordenar y aprobar su demarcación sobre el terreno cuando lo juzgue conveniente.

Que el artículo 445 del citado Decreto señala que las zonas de reserva para la imposición de futuras afectaciones *“son las áreas del territorio Distrital que de conformidad con este Plan de Ordenamiento o con cualquiera de los instrumentos que lo desarrollen, sean necesarias para la localización y futura construcción de obras del sistema vial principal de la ciudad, de redes matrices de servicios públicos, de equipamientos colectivos de escala urbana y, en general de obras públicas o para la ejecución de programas o proyectos con inversión pública, o para protección ambiental, a fin de que sean tenidas en cuenta para la imposición oportuna de las respectivas afectaciones.”*

Que el artículo 446 del Decreto Distrital 190 de 2004 dispone que la determinación y delimitación de las áreas de reserva a que se refiere el artículo anterior, se hará mediante resoluciones de la Secretaría Distrital de Planeación, y enviará copia de dichos actos a la

*[Firma]*



ALCALDÍA MAYOR  
DE BOGOTÁ D. C.  
Secretaría Distrital de  
PLANEACIÓN

1721

07 SEP 2009

## RESOLUCIÓN No. \_\_\_\_\_

**Por la cual se define la zona de reserva vial de la intersección de la Avenida Laureano Gómez (AK 9) por Calle 94.**

Unidad Administrativa Especial de Catastro, correspondiéndole a dicha Secretaría, el levantamiento y modificación de las citadas zonas.

Que mediante el oficio 2-2009-15086 del 4 de mayo de 2009, la Secretaría Distrital de Planeación determinó la viabilidad de adoptar la zona de reserva vial en la etapa de factibilidad del proyecto valorización Intersección de la Avenida Laureano Gómez (AK 9) por Calle 94, identificado con el código 104 correspondiente al grupo A de la zona A.

En mérito de lo expuesto,

### RESUELVE

**ARTÍCULO PRIMERO.** Definir el trazado y la zona de reserva vial de la intersección de la Avenida Laureano Gómez (AK 9) por Calle 94 del sistema vial arterial, de acuerdo a lo definido en el contrato de Consultoría No. 037 de 2006 y su Plano anexo a escala 1:1000 correspondiente al diseño de línea de reserva vial del proyecto, el cual hace parte integral de esta Resolución.

**ARTÍCULO SEGUNDO.** Prever las áreas de control ambiental, a lado y lado de la zona de reserva vial, en las dimensiones y condiciones previstas en el artículo 181 del Decreto Distrital 190 de 2004 o en las normas que lo modifiquen o complementen.

**ARTÍCULO TERCERO.** Ordenar a la Subsecretaría de Planeación Territorial, Dirección de Vías, Transporte y Servicios Públicos, de la Secretaría Distrital de Planeación, incorporar el trazado definido en el artículo primero de la presente Resolución en la plancha J2 a escala 1:2000 del Instituto Geográfico Agustín Codazzi y en los planos urbanísticos y topográficos aprobados, de los predios respecto de los cuales se definen el trazado y las zonas de reserva a que se refiere la presente Resolución.

*[Firma]*



ALCALDÍA MAYOR  
DE BOGOTÁ D.C.  
Secretaría Distrital de  
PLANEACIÓN

07 SEP 2009

**RESOLUCIÓN No. 1721**

**Por la cual se define la zona de reserva vial de la intersección de la Avenida Laureano Gómez (AK 9) por Calle 94.**

**ARTÍCULO CUARTO.** Informar a la Unidad Administrativa Especial de Catastro Distrital, adscrita a la Secretaría Distrital de Hacienda, sobre las determinaciones adoptadas en la presente Resolución, para lo de su competencia.

**ARTÍCULO QUINTO.** Esta Resolución rige a partir de la fecha de su publicación en la Gaceta de Urbanismo y Construcción de Obra y deroga las disposiciones que le sean contrarias.

**PUBLÍQUESE Y CÚMPLASE**

Dada en Bogotá D.C.,

07 SEP 2009

*MARIA CAMILA URIBE SANCHEZ*

MARIA CAMILA URIBE SANCHEZ  
SECRETARIA DISTRITAL DE PLANEACION

Proyectó: Claudia Lorena López Martínez  
Ingeniero Dirección de Vías, Transporte y Servicios Públicos

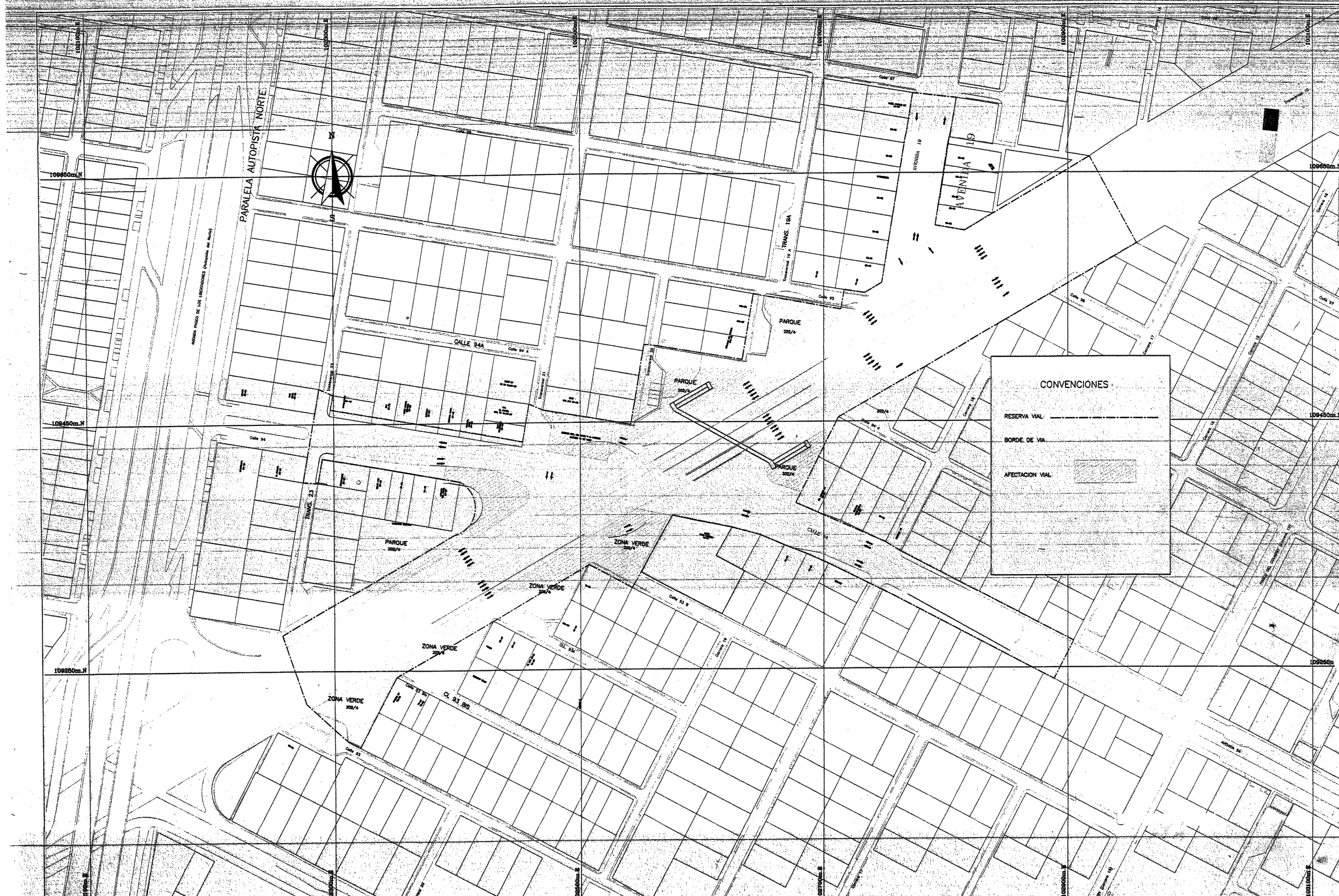
Revisó: William Fernando Camargo Triana  
Director de Vías, Transporte y Servicios Públicos




Revisó: Ernesto Jorge Clavijo  
Subsecretario de Planeación Territorial

Revisión Jurídica: Beatriz Helena Prada Vargas  
Subsecretaria Jurídica

Jairo Revelo Molina  
Director de Análisis y Conceptos Jurídicos

Paola Andrea Osso Andrade  
Abogada Dirección de Análisis y Conceptos Jurídicos



 <b>ALCALDÍA MAYOR BOGOTÁ D.C.</b> SECRETARÍA DISTRITAL DE PLANEACIÓN		PROYECTO: OBRAS DE VÍAS, INTERSECCIONES, PUENTES PEATONALES Y ESPACIO PÚBLICO QUE CONFORMAN EL GRUPO A ZONA A DE PROYECTOS DE VALORIZACIÓN EN BOGOTÁ D.C.	CONTRATO CONSULTORIA CONTRATO IDU-037/08 CONTRATO INTERVENTORIA CONTRATO IDU 051/08	ACEPTACIÓN S.D.P.  MARÍA CAMILA URIBE SÁNCHEZ COORDINADORA GENERAL DE PLANEACIÓN	CONTIENE PROYECTO 104 INTERSECCION AV. LAUREANO GÓMEZ (AV.9) POR CALLE 94  GUILLERMO FERNANDO CAMARGO TRUJILLO COORDINADOR VIAL, SEGUIMIENTO Y SERVICIO PÚBLICO	PLANO: 1 DE 1 ESCALA: 1:1000	RESOLUCIÓN 1721 07 SEP 2008	OBSERVACIONES S.D.P.
---	--	--	--	--	--	---------------------------------------	--------------------------------	----------------------