

RED DE TELECOMUNICACIONES
M-FO-014
DIRECCIÓN DE SERVICIO AL CIUDADANO

Espacio para radicación

RESOLUCIÓN No. 1635 FECHA 27 AGO 2009

Por lo cual se (1) diseño y ocupación del espacio donde se instalarán los elementos que conforman una Estación de la Red de Telecomunicaciones denominada 2 - CELDA CORDOBA SUR localizada en la 3 - CARRERA 2A # 30C-21 SUR Urbanización 4 - N/A Localidad 5 - SAN CRISTOBAL

A. IDENTIFICACIÓN DEL SOLICITANTE

1. ENTIDAD O EMPRESA:	TELEFONICA MOVILES COLOMBIA S.A.				
2. NIT:	830.037.330-7	3. MATRÍCULA MERCANTIL	00830283	4. FECHA	12/03/2009
5. SEDE	CEDRITOS				
6. REPRESENTANTE LEGAL:	MARTHA ELENA RUIZ DIAZ-GRANADOS				
7. DOCUMENTO DE IDENTIDAD:	CE	CC	39.775.711	DE:	USAQUEN
8. APODERADO:	VICTOR HUGO CALDERON JARAMILLO		9. MATRÍCULA PROFESIONAL:	53381 CSJ	10. PODER <input checked="" type="checkbox"/> SI <input type="checkbox"/> NO
11. DOCUMENTO DE IDENTIDAD:	CE	CC	19.479.722	DE:	BOGOTA
12. DIRECCIÓN DE NOTIFICACIÓN:	CALLE 100 N° 7-33 PISO 11				
13. CORREO ELECTRÓNICO:	victor.calderon@telefonica.com.co		14. TELÉFONO:	5922282	15. FAX: 6501861
16. OTRO	N/A				

B. IDENTIFICACIÓN DEL PREDIO O INMUEBLE

1. DIRECCIÓN ACTUAL (NOMENCLATURA OFICIAL CERTIFICADA POR CATASTRO):	CARRERA 2A # 30C - 21 SUR		NÚMERO SOLICITUD RADICACIÓN	267264	
2. DIRECCIÓN ANTERIOR CERTIFICADA POR CATASTRO:	CALLE 31 SUR # 2A - 10		3. CÓDIGO DEL SECTOR	001304	
4. DIRECCIÓN DE LA PROPIEDAD REGISTRADA EN LA MATRÍCULA ANMOBILIARIA:	CALLE 31 SUR # 2A - 10		5. TIPO	URBANO	6. LOTE: 775
7. MANZANA:	29		9. CÉDULA CATASTRAL:	31S 2A 1	10. CÓDIGO DE MANZANA CATASTRAL: 001304 03
8. MATRÍCULA INMOBILIARIA NÚMERO:	505-125119		11. LINDEROS:	NORTE 8 MT CON EL LOTE 4 SUR 8 MT CON LA CLL32 SUR (HOY 31 SUR) ORIENTE 20 MT CON LA KR 2 (HOY KR 2A) OCCIDENTE 20 MT CON EL LOTE 774	
12. ÁREA:	160	MTS2	13. COORDENADAS	N 4°33' 51.2" W 74° 05' 41"	
14. PLANO DE LOTEO No.	302/4B		15. PROPIETARIO:	MARGARITA ROJAS DE GONZALEZ	

C. PROYECTO ARQUITECTÓNICO

1. DENOMINACIÓN DE LA ESTACION DE TELECOMUNICACIONES:	CELDA CORDOBA SUR	
2. DESCRIPCIÓN DEL PROYECTO (Artículo 23, numeral 12, Decreto 564 de 2006):	ALTURA SOLICITADA ESTACION	30 mts.
VER ANEXO ADJUNTO EN LA CARPETA		

[Firma]


RESOLUCIÓN No. 1635

FECHA 27 AGO 2009

Por lo cual se (1) diseño y ocupación del espacio donde se instalarán los elementos que conforman una Estación de la Red de Telecomunicaciones denominada 2 - CELDA CORDOBA SUR localizada en la 3 - CARRERA 2A # 30C-21 SUR Urbanización 4 - N/A Localidad 5 - SAN CRISTOBAL

3. LOCALIZACIÓN ESTACIÓN		4. ELEMENTOS ADICIONALES							
X	SOBRE TERRENO	a. SUBESTACIÓN ELÉCTRICA		b. CASETA DE VIGILANCIA		c. AIRE ACONDICIONADO		d. CUARTO TANQUE COMBUSTIBLE	
	SOBRE TERRAZA	X e. GENERADOR		f. CUARTO EQUIPOS		X g. TORRE, MÁSTIL O MONOPOLO		h. ANTEJARDÍN	

5. AISLAMIENTOS	NORTE		SUR		ORIENTE		OCCIDENTE	
EXIGIDO	2.50	MTS.	2.50	MTS	2.50	MTS	3.00	MTS
PROPUESTO	5.35	MTS.	13.15	MTS	2.60	MTS	3.90	MTS


 ARQ. MAURICIO DUQUE POSADA
 MAT. 2570067878 CND
 6. FIRMA DEL INGENIERO O ARQUITECTO
 AUTORIZADO POR EL OPERADOR SOLICITANTE

D. RELACIÓN Y RESUMEN DE DOCUMENTOS ANEXOS

LOS DOCUMENTOS QUE SE LISTAN A CONTINUACIÓN FORMAN PARTE INTEGRAL DE LA PRESENTE RESOLUCIÓN Y REPOSAN EN EL EXPEDIENTE

1. INSTITUCIONALES

	DOCUMENTOS	EXPEDIDO POR	FECHA (DÍA/MES/AÑO)	RADICACIÓN	FOLIOS
<input checked="" type="checkbox"/>	a. CERTIFICADO DE EXISTENCIA Y REPRESENTACIÓN LEGAL	CAMARA DE COMERCIO DE BOGOTA	12/03/2009	N/A	13
<input type="checkbox"/>	b. CERTIFICADO DE PERSONERÍA JURÍDICA Y REPRESENTANTE LEGAL(SI LA INSTALACIÓN ES SOBRE TERRAZA)	N/A	N/A	N/A	N/A
<input checked="" type="checkbox"/>	c. CERTIFICADO DE TRADICIÓN Y LIBERTAD DE LA MATRÍCULA INMOBILIARIA VIGENTE	OFICINA DE REGISTRO DE INSTRUMENTOS PÚBLICOS DE LA CIUDAD DE BOGOTA	16/04/2009	N/A	1
<input checked="" type="checkbox"/>	d. CERTIFICADO DE NOMENCLATURA	DEPARTAMENTO ADMINISTRATIVO DE CATASTRO DISTRITAL	25/03/2008	267264	1
<input checked="" type="checkbox"/>	e. PLANO DE LA MANZANA CATASTRAL QUE IDENTIFICA EL PREDIO	DEPARTAMENTO ADMINISTRATIVO DE CATASTRO DISTRITAL	05/06/2008	N/A	1
<input checked="" type="checkbox"/>	f. LICENCIA DE CONSTRUCCION N° LC 09-5-0500	CURADURIA URBANA O DAPD SEGÚN COMPETENCIA	03/06/2009	08/05/2730	1
<input checked="" type="checkbox"/>	g. ACREDITACION DEL TITULO HABILITANTE PARA LA PRESTACION DEL SERVICIO Y/O ACTIVIDAD	MINISTERIO DE COMUNICACIONES	06/11/2008	N/A	6
<input checked="" type="checkbox"/>	h. PLANO URBANISTICO ESCALA 1:1000	PLANOTECA S.D.P.	05/06/2008	N/A	1
<input checked="" type="checkbox"/>	i. ESCRITURA PUBLICA N° 2732	NOTARIA 14 DEL CIRCULO DE BOGOTA	20/12/2004	N/A	17
<input type="checkbox"/>	j.				

2. ESTUDIOS TÉCNICOS

2. ESTUDIOS TÉCNICOS		EMPRESA Y/O PROFESIONAL QUE REALIZÓ EL ESTUDIO	IDENTIFICACIÓN	PLANOS PRESENTADOS	FOLIOS
X	a. ESTUDIO DE SUELOS	MAURICIO GUTIERREZ	17.149.863	N/A	15
	b. ESTUDIO DE CIMENTACION	N/A	N/A	N/A	N/A
X	c. DISEÑO DE LA CIMENTACIÓN	LUIS GUILLERMO GUARDELA	8.850.659	1	4
X	d. DISEÑO DE LA TORRE O MONOPOLO	LUIS GUILLERMO GUARDELA	8.850.659	1	15
	e. EVALUACIÓN DE CARGAS SOBRE EL EDIFICIO	N/A	N/A	N/A	N/A
	f. DISEÑO DE ANCLAJES Y SOPORTES AL EDIFICIO	N/A	N/A	N/A	N/A
	g. DISEÑO DE LA TORRE O MÁSTIL	N/A	N/A	N/A	N/A
X	h. ESTUDIO DE ESTRUCTURAS PREFABRICADAS	LUIS GUILLERMO GUARDELA	8.850.659	1	4
	i. OTROS	N/A	N/A	N/A	N/A
	j. N/A	N/A	N/A	N/A	N/A
	k. N/A	N/A	N/A	N/A	N/A
	l. N/A	N/A	N/A	N/A	N/A



RESOLUCIÓN No. 1635

FECHA 27 AGO 2009

Por lo cual se (1) [REDACTED] diseño y ocupación del espacio donde se instalarán los elementos que conforman una Estación de la Red de Telecomunicaciones denominada 2 - CELDA CORDOBA SUR localizada en la 3 - CARRERA 2A # 30C-21 SUR Urbanización 4 - N/A Localidad 5 - SAN CRISTOBAL

3. ACTA DE RESPONSABILIDAD DE ANÁLISIS Y DISEÑO DE LOS ESTUDIOS TÉCNICOS (EXONERAN AL DISTRITO CAPITAL DE CUALQUIER RESPONSABILIDAD POR PERJUICIOS QUE SE PUEDAN OCASIONAR CON LA INSTALACIÓN DE LA ESTACIÓN)

	ACTA DE RESPONSABILIDAD DE:	NOMBRE DEL PROFESIONAL QUE SUSCRIBE EL ACTA	MATRÍCULA PROFESIONAL	ESPECIALIDAD	FECHA ACTA (DÍA/MES/AÑO)	CERTIFICADO COPNIA	FOLIOS
X	a. ESTUDIO DE SUELOS	MAURICIO GUTIERREZ	25202-03044 CND	ING. CIVIL	20/05/2009	0132213	3
X	c. DISEÑO ESTRUCTURAL DE LA CIMENTACIÓN	LUIS GUILLERMO GUARDELA	13202-100384 BLV	ING. CIVIL	04/06/2009	0132398	3
X	d. DISEÑO ESTRUCTURAL DE LA TORRE, MASTIL O MONOPOLO	LUIS GUILLERMO GUARDELA	13202-100384 BLV	ING. CIVIL	05/06/2009	0132398	1
	e. ESTUDIO DE CARGAS SOBRE EL EDIFICIO	N/A	N/A	N/A	N/A	N/A	N/A
	f. DISEÑO DE ANCLAJES	N/A	N/A	N/A	N/A	N/A	N/A
X	g. GARANTIA DE NO CAUSAR INTERFERENCIAS	FELIPE CUCALON	N/A	VICE PRESIDENTE TECNICO	12/11/2008	N/A	1
X	h. ANÁLISIS Y DISEÑO DE LOS ESTUDIOS TÉCNICOS (FIRMA OPERADOR)	FELIPE CUCALON	N/A	VICE PRESIDENTE TECNICO	12/11/2008	N/A	1
X	i. ESTRUCTURAS PREFABRICADAS (PLACA DE EQUIPOS)	LUIS GUILLERMO GUARDELA	13202-100384 BLV	ING. CIVIL	05/06/2006	0132398	1
X	j. EQUIPOS PREFABRICADOS	LUIS GUILLERMO GUARDELA	13202-100384 BLV	ING. CIVIL	29/05/2006	0132398	1
	k. N/A	N/A	N/A	N/A	N/A	N/A	N/A
	l. N/A	N/A	N/A	N/A	N/A	N/A	N/A
	m. N/A	N/A	N/A	N/A	N/A	N/A	N/A
	n. N/A	N/A	N/A	N/A	N/A	N/A	N/A

4. RECIBOS DE PAGO PREDIAL (APLICA SOBRE TERRENO)			
	NÚMERO	FECHA (DÍA/MES/AÑO)	FOLIOS
X	2004101021613002643	03/05/2004	1
X	2005201021619334325	16/05/2005	1
X	2006201021641482034	28/06/2006	1
X	2007201023017305376	06/07/2007	1
X	2008201021601491639	21/05/2008	1

X	5. ARCHIVO MAGNÉTICO	NOMBRE	CELDA CORDOBA SUR/PLANEACION/BOGOTA
		FORMATO	DWG - AUTOCAD 2000

X	6. CONTRATO PROMESA	X	CONTRATO	X	DE ARRIENDO
			PROMESA		COMPRAVENTA
		FECHA (DÍA/MES/AÑO)		01/07/2008	FOLIOS
					5

CELEBRANTES			CALIDAD				
NOMBRE	CÉDULA	EXPEDIDA EN	PROPIETARIO O APODERADO	ARRENDADOR	ARRENDATARIO	VENDEDOR	COMPRADOR
MARGARITA ROJAS DE GONZALEZ	20.151.241	BOGOTA	PROPIETARIO	X	N/A	N/A	N/A
MARTHA ELENA RUIZ DIAZ GRANADOS	39.775.711	USAQUEN	Representante Legal	N/A	X	N/A	N/A

7. PODERES Y AUTORIZACIONES

[illegible]

RESOLUCIÓN No. 1635FECHA 27 AGO 2009

Por lo cual se (1) diseño y ocupación del espacio donde se instalarán los elementos que conforman una Estación de la Red de Telecomunicaciones denominada 2 - CELDA CORDOBA SUR localizada en la 3 - CARRERA 2A # 30C-21 SUR Urbanización 4 - N/A Localidad 5 - SAN CRISTOBAL

8. AUTORIZACIÓN DE LA UNIDAD ADMINISTRATIVA DE LA AERONÁUTICA CIVIL, PREVIA REVISIÓN DE LOS ESTUDIOS TÉCNICOS CORRESPONDIENTES				
FECHA ACTA (DÍA/MES/AÑO)	OFICIO #	AUTORIZÓ	ALTURA AUTORIZADA	FOLIOS
08/07/2008	4400-1A-2008013579	AERONAUTICA CIVIL	30	4

UBICACIÓN DE ESTACIÓN		ALTURA AUTORIZADA	
<input checked="" type="checkbox"/>	SOBRE TERRENO	ALTURA EDIFICIO	N/A METROS
<input type="checkbox"/>	SOBRE TERRAZA	ALTURA DE LA TORRE, MÁSTIL O MONOPOLO	24 METROS
		ALTURA PARARRAYOS	6 METROS
		ALTURA TOTAL	30 METROS

9. VECINOS COLINDANTES	DIRECCIÓN
NORTE	CARRERA 2A # 30C-15/17 SUR CALLE 30C SUR # 2A-13
SUR	CALLE 31 SUR
ORIENTE	CARRERA 2A
OCCIDENTE	CALLE 31 SUR # 2A -08

10. PLANOS DE DISEÑO		FOLIOS
<input checked="" type="checkbox"/>	PLANO DE LOCALIZACION E IDENTIFICACION DEL PREDIO O PREDIOS POR COORDENADAS OFICIALES DEL PAIS, DEACUERDO CON LAS PUBLICACIONES CARTOGRAFICAS DEL INSTITUTO AGUSTIN CODAZZI Y/O LEVANTAMIENTOS TOPOGRAFICOS CERTIFICADOS, INDICANDO CON PRECISION LA ELEVACION DEL TERRENO SOBRE EL CUAL SE INSTALARA LA ESTACION, LA UBICACION, DISTRIBUCION, Y ALTURA DE LAS TORRES, ANTENAS Y DEMAS ELEMENTOS OBJETO DE INSTALACION Y LA LOCALIZACION DE LA SEÑALIZACION DE DIFERENCIACION DE ZONAS, TODO ELLO MOSTRANDO CLARAMENTE LA DIMENSION Y/O TAMAÑO DE LAS INSTALACIONES.	3
<input checked="" type="checkbox"/>	PLANOS DE DISEÑO DE LOS ESTUDIOS TECNICOS (ESTRUCTURAS, ANCLAJES, CIMENTACION Y OTROS).	1

11. OTROS DOCUMENTOS		FOLIOS
<input checked="" type="checkbox"/>	COPIA DE LA TARJETA PROFESIONAL Y COPIA DEL ARQ. MAURICIO DUQUE	2
<input checked="" type="checkbox"/>	COPIA PLANO LICENCIA DE CERRAMIENTO Y DEMOLICION TOTAL	1

E. RESPONSABILIDAD


DECLARO BAJO LA GRAVEDAD DE JURAMENTO QUE ME RESPONSABILIZO POR LA VERACIDAD DE LA INFORMACIÓN CONTENIDA EN EL PRESENTE FORMULARIO Y DEMAS DOCUMENTOS ANEXOS, ASI MISMO MANIFIESTO QUE EL PROYECTO PRESENTADO CUMPLE CON LAS NORMAS QUE REGULAN LA MATERIA, QUE RESPETA LA DESTINACIÓN DEL BIEN OBJETO DE LA INTERVENCIÓN U OCUPACIÓN Y ME COMPROMETO A EJECUTAR LA OBRA DE ACUERDO CON LAS ESPECIFICACIONES CONTENIDAS EN LA PRESENTE SOLICITUD

VICTOR HUGO CALDERON JARAMILLO
T.P. 53381 CSJ

FIRMA DEL SOLICITANTE

C.C. 19'479.722 377

NOTA: PARA LA CONTINUIDAD DEL TRÁMITE ES IMPORTANTE ANEXAR, POSTERIOR A LA RADICACION DE ESTE FORMATO, LA PUBLICACIÓN EN DIARIO DE ALTA CIRCULACIÓN Y LAS COMUNICACIONES A VECINOS COLINDANTES CON LA COPIA DE LA CONSTANCIA DE CORREO CERTIFICADO.

F 14	 ALCALDIA MAYOR DE BOGOTÁ D.C. Secretaría Distrital de PLANEACIÓN Carrera 30 No. 24-90 Conmutador 3358000 Bogotá D.C. www.sdp.gov.co	Espacio reservado para radicación
---------	--	-----------------------------------

RESOLUCIÓN No. 1635 FECHA 27 AGO 2009

Por la cual se **(1) APRUEBA** el diseño y ocupación del espacio donde se instalarán los elementos que conforman una Estación de la Red de Telecomunicaciones denominada **(2) CELDA CORDOBA SUR** localizada en la **(3) carrera 2 A No. 30 C-21 Sur** Barrio **(4) Bello Horizonte** Localidad **(5) San Cristóbal**

**F. PARA USO EXCLUSIVO DE LA SECRETARÍA DISTRITAL DE PLANEACIÓN
(NO DISPONIBLE EN VENTANILLA)**

NORMA REGLAMENTARIA:	Decreto 061/97, Decreto 564/06, Decreto 190 de 2004, Decreto 159 de 2004, Decreto 195 de 2005, Decreto 353 de 2006. REFERENCIAS: 1-2009-16835, 1-2009-17754, 1-2009-18490, 1-2009-28937, 1-2009-32066, 3-2009-06285, 3-2009-12644, 3-2009-13169
----------------------	---

UPZ N°	34	NOMBRE	20 DE JULIO				
DECRETO N°	353	FECHA DECRETO (DÍA/MES/AÑO)	04/09/2006		INTERÉS PATRIMONIAL	No	
SECTOR NORMATIVO	3	SUBSECTOR DE USOS	Único	SUBSECTOR DE EDIFICABILIDAD	Único	TRATAMIENTO	Mejoramiento Integral

CONCEPTO DE	RADICACIÓN	FAVORABLE			
		SI	NO	N/A	
VIAS				X	APLICA CUANDO LA ESTACIÓN DE TELECOMUNICACIONES SE UBICA EN INMUEBLE CON CARÁCTER DE BIEN DE INTERÉS CULTURAL. APLICA SI EL PREDIO DONDE SE LOCALIZARÁ LA ESTACIÓN, ESTÁ UBICADO EN ZONA QUE AFECTE LOS CERROS ORIENTALES, CHUCUAS, HUMEDALES O LAS ZONAS QUE CORRESPONDAN AL SISTEMA HÍDRICO U OROGRÁFICO DE LA CIUDAD (ARTÍCULO 10 DEL DECRETO DISTRITAL 061 DE 1997).
INSTITUTO DISTRITAL DE PATRIMONIO DISTRITAL				X	
AUTORIDADES AMBIENTALES				X	

PUBLICACIÓN EN DIARIO DE AMPLIA CIRCULACIÓN	DIARIO	LA REPUBLICA	
	FECHA	24/04/09	
	RADICADO	1-2009-17754	
	FECHA RADICADO EN SDP	28/04/09	
	FOLIOS	2	
		ALTURA APROBADA	
		Una (1) torre auto soportada de 24 mts de altura, apoyada sobre terreno, más un (1) pararrayos de 6 mts, para una altura total de la estación de treinta (30) metros.	

COMUNICACIÓN A VECINOS COLINDANTES	DIRECCIÓN	CORREO CERTIFICADO		RADICACIÓN ANTE LA SDP		FOLIOS
		FECHA ENVÍO (DÍA/MES/AÑO)	# CERTIFICACIÓN	NÚMERO	FECHA (DÍA/MES/AÑO)	
NORTE	Carrera 2 A No. 30 C-15/17 Sur	27/04/09	200003427542	1-2009-18490	05/05/09	2
	Calle 30 C Sur No. 2 A-13	27/04/09	200003427544	1-2009-18490	05/05/09	2
SUR	Vía pública: Calle 31 Sur	N/A	N/A	N/A	N/A	N/A
OCCIDENTE	Calle 31 Sur No. 2 A-08	27/04/09	200003427543	1-2009-18490	05/05/09	2
ORIENTE	Vía Pública: Carrera 2 A	N/A	N/A	N/A	N/A	N/A

INQUIETUDES DE LA CIUDADANÍA RELACIONADAS CON ESTA SOLICITUD				
NOMBRE CIUDADANO	NÚMERO DE RADICACIÓN DE ENTRADA	FECHA ENTRADA	NÚMERO DE RADICACIÓN DE RESPUESTA	FECHA RESPUESTA
N/A				

OBSERVACIONES ARQUITECTÓNICAS Y URBANÍSTICAS :
 Se aprueban las características urbanísticas y arquitectónicas de la edificación contenidas en el plano de la propuesta, que coinciden con lo registrado en la licencia de construcción n° 09-5-0500 del 27 de mayo de 2009, expedida por la Curaduría Urbana n° 5, y con sus respectivos planos sellados.

[Firma]

Por la cual se **(1) APRUEBA** el diseño y ocupación del espacio donde se instalarán los elementos que conforman una Estación de la Red de Telecomunicaciones denominada **(2) CELDA CORDOBA SUR** localizada en la **(3) carrera 2 A No. 30 C-21 Sur** Barrio **(4) Bello Horizonte** Localidad **(5) San Cristóbal**

OBSERVACIONES TÉCNICAS:

Una (1) torre auto soportada de 24 mts de altura y 1,50 mt de sección constante, apoyada sobre terreno, más un (1) pararrayos de 6 mts, para una altura total de 30 metros, para soportar nueve (9) antenas celulares RF de 2,40x0.30 mts, tres (3) antenas M/W d= 0,90 mts y tres (3) antenas M/W d= 0,60 mts. Adicionalmente, la estación contará con cuatro (4) gabinetes BTS, dos (2) gabinete de baterías (Power) y un (1) gabinete MW. Todos los estudios técnicos se realizaron de conformidad con las normas Colombianas de Diseño y Construcción Sismo Resistente N. S. R. – 98 (Ley 400 de 1997 y Decreto 33 de 1998). Así mismo, cumplen con lo estipulado en el Decreto 061 de 1997, respecto de la instalación de estaciones inalámbricas de telecomunicaciones.

A. NOTAS DE LA LICENCIA EN CASO DE APROBACIÓN

1. Esta aprobación no ampara las obras de construcción, ampliación, modificación, adecuación, restauración, reforzamiento estructural, demolición y construcción del cerramiento que deban realizarse en el predio para el emplazamiento de los elementos que conforman la estación base de telecomunicaciones inalámbricas. Dicha aprobación está sujeta a las normas vigentes sobre licencias urbanísticas, reconocimiento de edificaciones y legalización de asentamientos humanos expedida por Curador Urbano (Decreto 564 de 2006)
2. El Ministerio de Comunicaciones mediante la Resolución 001645 del 29 de julio de 2005 (Por la cual se reglamenta el Decreto 195 de 2005), estableció en su Artículo 3o. **FUENTES INHERENTEMENTE CONFORMES**, lo siguiente:
"... Además de los emisores que cumplan con los parámetros estipulados en el numeral 3.11 del Decreto 195 de 2005, para los efectos del Decreto 195 de 2005 y de la presente Resolución, se definen como Fuentes Inherentemente Conformes, los emisores que emplean los siguientes sistemas y servicios, por cuanto sus campos electromagnéticos emitidos cumplen con los límites de exposición pertinentes y no son necesarias precauciones particulares:
 • Telefonía Móvil Celular
 (...)"
- Por lo tanto, estos servicios no están obligados a realizar las mediciones que trata el Decreto 195 de 2005, ni a presentar la Declaración de Conformidad de Emisión Electromagnética. Sin embargo, esto no impide al Ministerio de Comunicaciones de revisar periódicamente estos valores e incluir alguno de estos servicios cuando lo crea conveniente".
3. El Decreto Distrital 061 de enero 31 de 1997, reglamentario del Acuerdo Distrital 6 de 1990, establece que los predios que se destinen a la instalación de la red de telecomunicaciones inalámbricas, se regirán por las disposiciones urbanísticas y arquitectónicas que allí se contienen y, en lo no previsto en este, por las normas de los decretos de asignación de tratamientos o por las demás normas específicas.
4. Si para el predio que nos ocupa, se expidió la reglamentación específica de conformidad con el Plan de Ordenamiento Territorial, serían aplicables las disposiciones arquitectónicas contenidas en dicha reglamentación.
5. El Decreto Distrital 061 de enero 31 de 1997, no prevé otras limitantes de uso, dado que el establecimiento, la instalación, la expansión, la modificación, la ampliación, la renovación y la utilización de la red de telefonía móvil celular o de cualquiera de sus elementos, constituyen motivo de utilidad pública e interés social.
6. Revisado el proyecto y confrontado con lo establecido en los artículos 5, 6 y 7 del Decreto Distrital 061 del 31 de enero de 1997.
7. Constituye condición resolutoria del presente acto administrativo, la acreditación mediante documento idóneo de autoridad competente que la estación de telecomunicaciones inalámbricas autorizada por este, atenta contra la salud, en forma tal, que sea necesario removerla del lugar donde se encuentra ubicada si no se pueden tomar las medidas necesarias para mitigar los efectos nocivos.
8. El presente permiso de aprobación del diseño y ocupación del espacio para la instalación de los elementos que conforman una estación base de la red de telecomunicaciones inalámbricas no genera derechos de propiedad.
9. La presente aprobación se concede sin perjuicio de las acciones y decisiones que instauren o profieran otras autoridades dentro del ámbito de sus competencias.
10. El presente permiso se otorga sin perjuicio del cumplimiento de las normas que expidan los Gobiernos Nacional y Distrital, sobre el emplazamiento de los componentes de las estaciones de telecomunicaciones inalámbricas sobre los elementos que constituyan espacio público, dentro de los términos que dichas normas establezcan.
11. Los documentos anexos y entregados forman parte integral de la presente resolución.
12. "Las estaciones están compuestas por : el cuarto de equipos y el generador, el aire acondicionado, el cuarto de tanque de combustible, la subestación de energía, la caseta de vigilancia, y las respectivas estructuras de soporte de las antenas, tales como torres, mástiles, monopolos y similares." Decreto Distrital 061 del 31 de enero de 1997 artículo 2.
13. La presente resolución NO ampara las obras diferentes a las establecidas en el Decreto Distrital 061 del 31 de enero de 1997 artículo 2.
14. Art. 3. Resolución 1645 de 29 de julio de 2005 Mincomunicaciones: "Fuentes inherentemente conformes ... se definen como Fuentes Inherentemente conformes, los emisores que emplean los siguientes sistemas y servicios, por cuanto sus campos electromagnéticos emitidos cumplen con los límites de exposición pertinentes y no son necesarias precauciones particulares : - Telefonía Móvil celular ... Por lo tanto estos servicios no están obligados a realizar las mediciones que trata el decreto 195 de 2005, ni a presentar la Declaración de Conformidad de Emisión Electromagnética. "
15. Contra la presente resolución procede el recurso de reposición ante el (la) Subsecretario (a) de Planeación Territorial de la SECRETARÍA DISTRITAL DE PLANEACIÓN, y el de apelación ante el (la) Secretario (a) de la SECRETARÍA DISTRITAL DE PLANEACIÓN, los que deben ser interpuestos, en el acto de la notificación personal, o dentro de los cinco (5) días hábiles siguientes a la fecha de esta.
16. **OTRAS NOTAS:**

Revisada la documentación aportada por la sociedad TELEFÓNICA MÓVILES COLOMBIA S.A., mediante las radicaciones nº 1-2009-16835 del 23 de abril de 2009, 1-2009-17754 del 28 de abril de 2009, 1-2009-18490 del 5 de mayo de 2009, 1-2009-28937 del 7 de julio de 2009 y 1-2009-32066 del 27 de julio de 2009, para la aprobación para la instalación de los elementos que conforman una Estación de la Red de Telecomunicaciones denominada CELDA CORDOBA SUR, se observa lo siguiente:

- Mediante escrito radicado en esta Secretaría con el número 1-2009-16835 del 23 de abril de 2009, la sociedad TELEFÓNICA MÓVILES COLOMBIA S.A., con NIT 830.037.330-7, representada legalmente por la señora Martha Elena Ruiz Díaz Granados, identificada con la cédula de ciudadanía No. 39.775.711 de Usaquén, en calidad de arrendataria del predio ubicado en la carrera 2 A No. 30 C-21 Sur, del barrio "Bello Horizonte", de la Localidad de San Cristóbal, solicitó a la Secretaría Distrital de Planeación, la aprobación del diseño y ocupación del espacio para la instalación de una estación base de telecomunicaciones inalámbricas, denominada CELDA CORDOBA SUR, para el predio citado.

Por la cual se **(1) APRUEBA** el diseño y ocupación del espacio donde se instalarán los elementos que conforman una Estación de la Red de Telecomunicaciones denominada **(2) CELDA CORDOBA SUR** localizada en la **(3) carrera 2 A No. 30 C-21 Sur** Barrio **(4) Bello Horizonte** Localidad **(5) San Cristóbal**

- Mediante escritos radicados en esta Secretaría, la sociedad TELEFÓNICA MÓVILES COLOMBIA S.A. anexó al expediente los siguientes documentos:

Radicación nº 1-2009-17754 del 28 de abril de 2009: Aviso de publicación en diario de amplia circulación.

Radicación nº 1-2009-18490 del 5 de mayo de 2009: Cartas de notificación de vecinos y constancia de entrega de las mismas.

Radicación nº 1-2009-28937 del 7 de julio de 2009: Solicita ampliación de plazo para responder requerimientos.

Radicación nº 1-2009-32066 del 27 de julio de 2009: Responde requerimientos.

- La Secretaría Distrital de Planeación, mediante oficio nº 2-2009-16675 del 15 de mayo de 2009, emitió al peticionario el Acta de Observaciones y Correcciones


- Una vez revisada la documentación aportada por la sociedad TELEFÓNICA MÓVILES COLOMBIA S.A., mediante las radicales nº 1-2009-16835 del 23 de abril de 2009, 1-2009-17754 del 28 de abril de 2009, 1-2009-18490 del 5 de mayo de 2009, 1-2009-28937 del 7 de julio de 2009 y 1-2009-32066 del 27 de julio de 2009, se encontró que cumplió con la totalidad de los requerimientos técnicos y jurídicos solicitados por la Dirección de Vías, Transporte y Servicios Públicos, según memorando nº 3-2009-12644 del 10 de agosto de 2009, emitido por esa Dirección.

- Revisado el cumplimiento de los requisitos urbanísticos y arquitectónicos por parte de la Dirección de Servicio al Ciudadano, se encontró que cumplió con la totalidad de los mismos.

En virtud de la anteriormente expuesto,





Se **APRUEBA** la solicitud de empresa TELEFONICA MOVILES COLOMBIA S.A., para el diseño y ocupación del espacio donde se instalarán los elementos que conforman una Estación de la Red de Telecomunicaciones denominada CELDA CORDOBA SUR, ser ubicada en el predio de la la carrera 2 A No. 30 C-21 Sur, del barrio "Bello Horizonte", de la Localidad de San Cristóbal, por dar cumplimiento a la totalidad de los requerimientos efectuados por la Secretaría Distrital de Planeación, según oficio nº 2-2009-16675 del 15 de mayo de 2009.

NOTIFIQUESE, PUBLÍQUESE Y CÚMPLASE, dada en Bogotá D. C., a los: 27 AGO 2009


SUBSECRETARIO (A) DE PLANEACIÓN TERRITORIAL

En uso de sus facultades legales, en especial las que le confiere el decreto 550 de 2006


Abogado
Subsecretaría de Planeación Territorial

			
Revisión Arquitectónica Dirección de Servicio al Ciudadano	Director (a) de Servicio al Ciudadano	Revisión Técnica Dirección de Vías, Transporte y Servicios Públicos	Director (a) de Vías, Transporte y Servicios Públicos