



ALCALDÍA MAYOR
DE BOGOTÁ D.C.
Secretaría Distrital de
PLANEACIÓN
Bogotá Positiva

RED DE TELECOMUNICACIONES
M-FO-014
DIRECCIÓN DE SERVICIO AL CIUDADANO

Espacio para radicación

RESOLUCIÓN No. 1629 **FECHA 25 AGO 2009**

Por la cual se (1) diseño y ocupación del espacio donde se instalarán los elementos que conforman una Estación de la Red de Telecomunicaciones denominada (2) **LOS ANGELES** localizada en la (3) **CARRERA 103A 64A-03** Urbanización (4) **VIÑA DEL MAR, LOTE 29, MANZANA 16** Localidad (5) **ENGATIVA**.

A. IDENTIFICACIÓN DEL SOLICITANTE

1. ENTIDAD O EMPRESA:	COMUNICACIÓN CELULAR S A COMCEL S A						
2. NIT	800153993-7	3. MATRÍCULA MERCANTIL	00487585	4. FECHA	8 / 01 / 09	5. SEDE	BOGOTA
6. REPRESENTANTE LEGAL:	ADRIAN EFREN HERNANDEZ URUETA						
7. DOCUMENTO DE IDENTIDAD:	<input checked="" type="checkbox"/> DE	<input type="checkbox"/> CC	308.823	DE	BOGOTA		
8. APODERADO:	JUAN MANUEL CARREÑO BOSHELL			9. MATRÍCULA PROFESIONAL	4977 del C S de la Judicatura	10. PODER	<input checked="" type="checkbox"/> SI <input type="checkbox"/> NO
11. DOCUMENTO DE IDENTIDAD:	<input type="checkbox"/> CE	<input checked="" type="checkbox"/> CC	2.945.264	DE	BOGOTA		
12. DIRECCIÓN DE NOTIFICACIÓN	CALLE 79 No. 10-65 INT. 4						
13. CORREO ELECTRÓNICO	simacarr@yahoo.com			14. TELÉFONO	3 12 85 36	15. FAX	2 17 03 89
16. OTRO							

B. IDENTIFICACIÓN DEL PREDIO O INMUEBLE

1. DIRECCIÓN ACTUAL (NOMENCLATURA OFICIAL CERTIFICADA POR CATASTRO):	KR 103A 64A 03	NUMERO SOLICITUD RADICACIÓN	829451					
2. DIRECCIÓN ANTERIOR CERTIFICADA POR CATASTRO:	KR 103A 62A 03	3. CÓDIGO DEL SECTOR	005680 08 01 000 0000					
4. DIRECCIÓN DE LA PROPIEDAD REGISTRADA EN LA MATRÍCULA INMOBILIARIA	CARRERA 103A No. 62A 03	5. TIPO	URBANO	6. LOTE	29	7. MANZANA	16	
8. MATRÍCULA INMOBILIARIA NÚMERO:	50C-1329785	9. CÉDULA CATASTRAL	62A 103A 29	10. CÓDIGO DE MANZANA CATASTRAL	005680 08			
11. LINDEROS:	NORTE	12.0 MT, con LT 34	SUR	12.0 MT, con CL 64A	ORIENTE	6.0 MT, con Kr 103A	OCCIDENTE	6.0 MT, con LT33
12. ÁREA:	72.0 M ²	13. COORDENADAS	1011024,43N ; 994806,95E		14. PLANO DE LOTE O N°.	E 233 / 4-00		
15. PROPIETARIO:	PEDRO ALCIDES LOZANO ALVARADO							

C. PROYECTO ARQUITECTÓNICO

1. DENOMINACIÓN DE LA ESTACIÓN DE TELECOMUNICACIONES:	LOS ANGELES		
2. DESCRIPCIÓN DEL PROYECTO (Artículo 23, numeral 2, Decreto 564 de 2006):	ALTURA SOLICITADA ESTACIÓN	19 MT	
VER DOCUMENTO ANEXO			

RESOLUCIÓN No.

1629

FECHA

25 AGO 2009

Por la cual se (1) diseño y ocupación del espacio donde se instalarán los elementos que conforman una Estación de la Red de Telecomunicaciones denominada (2) LOS ANGELES localizada en la (3) CARRERA 103A 64A-03 Urbanización (4) VIÑA DEL MAR, LOTE 29, MANZANA 16 Localidad (5) ENGATIVA

3. LOCALIZACIÓN ESTACIÓN		4. ELEMENTOS ADICIONALES			
<input checked="" type="checkbox"/> SOBRE TERRENO	<input type="checkbox"/> a. SUBESTACIÓN ELÉCTRICA	<input type="checkbox"/> b. CASETA DE VIGILANCIA	<input type="checkbox"/> c. AIRE ACONDICIONADO	<input type="checkbox"/> d. CUARTO TANQUE COMBUSTIBLE	
<input type="checkbox"/> SOBRE TERRAZA	<input type="checkbox"/> e. GENERADOR	<input checked="" type="checkbox"/> f. CUARTO EQUIPOS	<input checked="" type="checkbox"/> g. TORRE, MÁSTIL O MONOPOLO	<input type="checkbox"/> h. ANTEJARDÍN	MTS.

5. AISLAMIENTOS	NORTE	SUR	ORIENTE	OCCIDENTE
EXIGIDO	2.5 m.	NO EXIGE	2.5 m.	2.5 m.
PROPUESTO	3.0 m.	NO EXIGE	2.5 m.	2.5 m..

6. FIRMA DEL INGENIERO O ARQUITECTO
AUTORIZADO POR EL OPERADOR SOLICITANTE

D. RELACIÓN Y RESUMEN DE DOCUMENTOS ANEXOS

LOS DOCUMENTOS QUE SE LISTAN A CONTINUACIÓN FORMAN PARTE INTEGRAL DE LA PRESENTE RESOLUCIÓN Y REPOSAN EN EL EXPEDIENTE.

1. INSTITUCIONALES

DOCUMENTO	EXPEDIDO POR	FECHA (DÍA/MES/AÑO)	RADICACIÓN	FOLIOS
a. CERTIFICADO DE EXISTENCIA Y REPRESENTACIÓN LEGAL.	CÁMARA DE COMERCIO DE LA CIUDAD DE BOGOTÁ ZONA NORTE	08 / 01 / 2009	02HNG0108180	8
b. CERTIFICADO DE PERSONERÍA JURÍDICA Y REPRESENTANTE LEGAL (SI LA INSTALACIÓN ES SOBRE TERRAZA)	ALCALDÍA LOCAL			
c. CERTIFICADO DE TRADICIÓN Y LIBERTAD DE MATRÍCULA INMOBILIARIA VIGENTE	OFICINA DE REGISTRO DE INSTRUMENTOS PÚBLICOS DE LA CIUDAD DE BOGOTÁ ZONA CENTRO	25 / 07 / 2009	50C-1329785	2
d. CERTIFICADO DE NOMENCLATURA	UNIDAD ADMINISTRATIVA ESPECIAL DE Catastro DISTRITAL			
e. PLANO DE LA MANZANA CATASTRAL QUE IDENTIFICA EL PREDIO	UNIDAD ADMINISTRATIVA ESPECIAL DE Catastro DISTRITAL	08 / 08 / 2007		1
f. LICENCIA DE CONSTRUCCIÓN	CURADURÍA URBANA No. 1 O DAPD SEGÚN COMPETENCIA	19 / 12 / 2007	SLC 07-1-1041	1
g. ACREDITACIÓN DEL TÍTULO HABILITANTE PARA LA PRESTACIÓN DEL SERVICIO Y/O ACTIVIDAD	MINISTERIO DE COMUNICACIONES	28 / 03 / 1994		8
h.				
i.				
j.				

2. ESTUDIOS TÉCNICOS

EMPRESA Y/O PROFESIONAL QUE REALIZÓ EL ESTUDIO	IDENTIFICACIÓN	PLANOS PRESENTADOS	FOLIOS
a. ESTUDIO DE SUELOS	STRUD INGENIERIA LTDA.	800066446-7	30
b. ESTUDIO DE CIMENTACIÓN			
c. DISEÑO DE LA CIMENTACIÓN	COLSAGO COMM S. A.	830015040-1	1
d. DISEÑO DE LA TORRE O MONOPOLO	COLSAGO COMM S. A.	830015040-1	5
e. EVALUACIÓN DE CARGAS SOBRE EL EDIFICIO			
f. DISEÑO DE ANCLAJES Y SOPORTES AL EDIFICIO			
g. DISEÑO DE LA TORRE O MÁSTIL			
h. ESTUDIO DE ESTRUCTURAS PREFABRICADAS	COMCEL S.A.	800153993-7	11
i. OTRO			
j.			
k.			
l.			
m.			

89

RESOLUCIÓN No. 1629

FECHA 25 AGO 2009

Por la cual se (1) diseño y ocupación del espacio donde se instalarán los elementos que conforman una Estación de la Red de Telecomunicaciones denominada (2) LOS ANGELES localizada en la (3) CARRERA 103A 64A-03 Urbanización (4) VIÑA DEL MAR, LOTE 29, MANZANA 16 Localidad (5) ENGATIVA.

3. ACTAS DE RESPONSABILIDAD DE ANÁLISIS Y DISEÑO DE LOS ESTUDIOS TÉCNICOS (EXONERAN AL DISTRITO CAPITAL DE CUALQUIER RESPONSABILIDAD POR PERJUICIOS QUE SE PUEDAN OCASIONAR CON LA INSTALACIÓN DE LA ESTACIÓN).

ACTA DE RESPONSABILIDAD DE:	NOMBRE DEL PROFESIONAL QUE SUSCRIBE EL ACTA	MATRÍCULA PROFESIONAL	ESPECIALIDAD	FECHA ACTA (DÍA/MES/AÑO)	CERTIFICADO COPNIA	FOLIOS
a. ESTUDIO DE SUELOS	DIEGO JOSÉ MEDINA MUÑOZ	25202-30800 CND	ING. CIVIL	27 / 07 / 2009	0139249	3
b. ESTUDIO DE CIMENTACIÓN	JAIME GUTIERREZ CARDENAS	25202-45957 CND	ING. CIVIL	31 / 01 / 2009	0128738	2
c. DISEÑO ESTRUCTURAL DE LA CIMENTACIÓN						
d. DISEÑO ESTRUCTURAL DE LA TORRE, MASTIL O MONOPOLO	JAIME GUTIERREZ CARDENAS	25202-45957 CND	ING. CIVIL	31 / 01 / 2009	00128738	2
e. ESTUDIO DE CARGAS SOBRE EL EDIFICIO						
f. DISEÑO DE ANCLAJES						
g. GARANTÍA DE NO CAUSAR INTERFERENCIAS	OSCAR GIOVANNI LEON SUAREZ	CN 20628485	ING. ELECTRÓNICO	15 / 10 / 2008	1054 / 2008	4
h. ANÁLISIS Y DISEÑO DE LOS ESTUDIOS TÉCNICOS (FIRMA OPERADOR)	JUAN MANUEL CARREÑO BOSHELL	4977 del C S de la J	APODERADO	20 / 10 / 2008		1
i. OTRO: ESTRUCTURAS PREFABRICADAS	SIERVO TULIO CASTAÑEDA	7361	ING. CIVIL	08 / 07 / 2009	0131722	1
j. CONSTRUCCIONES EN OBRA	SIERVO TULIO CASTAÑEDA	7361	ING. CIVIL	26 / 03 / 2009	0131722	3
k. ESTABILIDAD DE EQUIPOS PREFABRICADOS	SIERVO TULIO CASTAÑEDA	7361	ING. CIVIL	08 / 07 / 2009	0131722	3
l.						
m.						
n.						

4. RECIBOS DE PAGO PREDIAL (APLICA SOBRE TERRENO)

NÚMERO	FECHA (DÍA/MES/AÑO)	FOLIOS
1 2007201011666471250	12 / 04 / 2007	2
2 2006201011630682108	02 / 05 / 2006	
3 2005201013001426867	28 / 03 / 2005	
4 2004001013003772092	05 / 04 / 2004	
5 2003001013001370124	05 / 03 / 2003	

5. ARCHIVO MAGNÉTICO

NOMBRE	COMCEL LOS ANGELES
FORMATO	AUTOCAD

6. CONTRATO O PROMESA

<input checked="" type="checkbox"/>	CONTRATO	<input checked="" type="checkbox"/>	DE ARRIENDO
<input type="checkbox"/>	PROMESA	<input type="checkbox"/>	COMPRAVENTA
FECHA (DÍA/MES/AÑO)		13 / 07 / 2009	FOLIOS 5

CELEBRANTES

NOMBRE	CÉDULA	EXPEDIDA EN	PROPIETARIO O APODERADO	ARRENDADOR	ARRENDATARIO	VENDEDOR	COMPRADOR
ADRIAN EFREN HERNANDEZ URUETA	308.823	COLOMBIA	APODERADO				
PEDRO ALCIDES LOZANO ALVARADO	6.950.038	EL COCUI (BOYACA)	PROPIETARIO				

CALIDAD

7. PODERES Y AUTORIZACIONES

TIPO	NÚMERO	DÍA	MES	AÑO	NOTARÍA	AUTORIZADOR	AUTORIZADO	TARJETA PROFESIONAL	FOLIOS
PODER PROPIETARIO PREDIO (cuando es a nivel de terreno)		14	05	2007	70	PEDRO ALCIDES LOZANO ALVARADO	ADRIAN E. HERNANDEZ T		1
ACTA DE ASAMBLEA QUE APRUEBA LA INSTALACIÓN									
ACTA DE NOMBRAMIENTO DEL REPRESENTANTE DE LA ASAMBLEA O ADMINISTRADOR									
OTRO: APODERADO		15	07	2007	25	ADRIAN EFREN HERNANDEZ URUETA	JUAN MANUEL CARREÑO BOSHELL	4977 del C. S. de la Judicatura	1

RESOLUCIÓN No. 1629

FECHA

25 AGO 2009

Por la cual se (1) diseño y ocupación del espacio donde se instalarán los elementos que conforman una Estación de la Red de Telecomunicaciones denominada (2) LOS ANGELES localizada en la (3) CARRERA 103A 64A-03 Urbanización (4) VIÑA DEL MAR, LOTE 29, MANZANA 16 Localidad (5) ENGATIVA

8. AUTORIZACIÓN DE LA UNIDAD ADMINISTRATIVA ESPECIAL DE AERONÁUTICA CIVIL, PREVIA REVISIÓN DE LOS ESTUDIOS TÉCNICOS CORRESPONDIENTES				
FECHA (DÍAS/MES/AÑO)	OFICIO #	AUTORIZÓ	ALTURA AUTORIZADA	FOLIOS
26 / 03 / 2008	4400-IA-367	LUIS FERNANDO ZULUAGA TORRES	19 m	1

UBICACIÓN DE ESTACIÓN	ALTURA AUTORIZADA	
<input checked="" type="checkbox"/> SOBRE TERRENO	ALTURA EDIFICIO	NO APLICA
<input type="checkbox"/> SOBRE TERRAZA	ALTURA DE LA TORRE, MÁSTIL O MONOPOLO	19 METROS
	ALTURA PARARRAYOS	METROS
	ALTURA TOTAL	19 METROS

9. VECINOS COLINDANTES	DIRECCIÓN
NORTE	CARRERA 103A No. 64A - 09 / 11
SUR	CALLE 64A
ORIENTE	CARRERA 103A
OCCIDENTE	CALLE 64A No. 103A - 14

10. PLANOS DE DISEÑO		FOLIOS
<input checked="" type="checkbox"/>	PLANO DE LOCALIZACIÓN E IDENTIFICACIÓN DEL PREDIO O PREDIOS POR COORDENADAS OFICIALES DEL PAIS, DE ACUERDO CON LAS PUBLICACIONES CARTOGRAFICAS DEL INSTITUTO GEOGRAFICO AGUSTIN CODAZZI Y/O LEVANTAMIENTOS TOPOGRAFICOS CERTIFICADOS, INDICANDO CON PRECISIÓN LA ELEVACIÓN DEL TERRENO SOBRE EL CUAL SE INSTALARÁ LA ESTACIÓN, LA UBICACIÓN, DISTRIBUCIÓN Y ALTURA DE LAS TORRES, ANTENAS Y DEMÁS ELEMENTOS OBJETO DE INSTALACIÓN Y LA LOCALIZACIÓN DE LA SEÑALIZACIÓN DE DIFERENCIACIÓN DE ZONAS, TODO ELLO MOSTRANDO CLARAMENTE LA DIMENSIÓN Y/O TAMAÑO DE LAS INSTALACIONES.	2
<input checked="" type="checkbox"/>	PLANOS DE DISEÑO DE LOS ESTUDIOS TÉCNICOS (Estructurales, anclajes, cimentación y otros)	6


11. OTROS DOCUMENTOS		FOLIOS
<input checked="" type="checkbox"/>	COPIA DOCUMENTO DE IDENTIDAD DEL SOLICITANTE.	1
<input type="checkbox"/>	CERTIFICADO CÁMARA Y COMERCIO	

E. RESPONSABILIDAD

DECLARO BAJO LA GRAVEDAD DE JURAMENTO QUE ME RESPONSABILIZO POR LA VERACIDAD DE LA INFORMACIÓN CONTENIDA EN EL PRESENTE FORMULARIO Y DEMAS DOCUMENTOS ANEXOS. ASÍ MISMO MANIFIESTO QUE EL PROYECTO PRESENTADO CUMPLE CON LAS NORMAS QUE REGULAN LA MATERIA, QUE RESPETA LA DESTINACIÓN DEL BIEN OBJETO DE LA INTERVENCIÓN U OCUPACIÓN Y ME COMPROMETO A EJECUTAR LA OBRA DE ACUERDO CON LAS ESPECIFICACIONES CONTENIDAS EN LA PRESENTE SOLICITUD.

FIRMA DEL SOLICITANTE

NOTA: PARA LA CONTINUIDAD DEL TRÁMITE ES IMPORTANTE ANEXAR, POSTERIOR A LA RADICACIÓN DE ESTE FORMATO, LA PUBLICACIÓN EN DIARIO DE ALTA CIRCULACIÓN Y LAS COMUNICACIONES A VECINOS COLINDANTES CON LA COPIA DE LA CONSTANCIA DE CORREO CERTIFICADO.

F 14	 ALCALDÍA MAYOR DE BOGOTÁ D.C. SECRETARÍA DISTRITAL DE PLANEACIÓN Carrera 30 No. 24-90 Conmutador 3358000 Bogotá D.C. www.sdp.gov.co	Espacio reservado para radicación
---------------------------	--	-----------------------------------

RESOLUCIÓN No. 1629 **FECHA 25 AGO 2009**

Por la cual se **(1) APRUEBA** el diseño y ocupación del espacio donde se instalarán los elementos que conforman una Estación de la Red de Telecomunicaciones denominada **(2) LOS ANGELES** localizada en la **(3) Carrera 103 A No. 64 A-03** Desarrollo **(4) Villa del Mar** Localidad **(5) Engativá**

F. PARA USO EXCLUSIVO DE LA SECRETARÍA DISTRITAL DE PLANEACIÓN
(NO DISPONIBLE EN VENTANILLA)

NORMA REGLAMENTARIA:	Decreto 061 /97, Decreto 564/06, Decreto 159/04, Decreto 195/05, Decreto 190 de 2004, Acuerdo 6 de 1990, Decreto 735 de 1993. REFERENCIAS: 1-2009-15735, 1-2009-28189, 1-2009-32449, 3-2009-05711, 3-2009-12830
----------------------	---

UPZ N°	N/A	NOMBRE	N/A
DECRETO N°	735	FECHA DECRETO (DÍA/MES/AÑO)	22/11/93
INTERÉS PATRIMONIAL	No		
SECTOR NORMATIVO	N/A	SUBSECTOR DE USOS	N/A
SUBSECTOR DE EDIFICABILIDAD	N/A		
TRATAMIENTO	N/A		

CONCEPTO DE	RADICACIÓN	FAVORABLE			
		SI	NO	N/A	
VIAS				X	
INSTITUTO DISTRITAL DE PATRIMONIO DISTRITAL				X	APLICA CUANDO LA ESTACIÓN DE TELECOMUNICACIONES SE UBICA EN INMUEBLE CON CARÁCTER DE BIEN DE INTERÉS CULTURAL
AUTORIDADES AMBIENTALES				X	APLICA SI EL PREDIO DONDE SE LOCALIZARÁ LA ESTACIÓN, ESTÁ UBICADO EN ZONA QUE AFECTE LOS CERROS ORIENTALES, CHUCUAS, HUMEDALES O LAS ZONAS QUE CORRESPONDAN AL SISTEMA HÍDRICO U OROGRÁFICO DE LA CIUDAD (ARTÍCULO 10 DEL DECRETO DISTRITAL 061 DE 1997).

PUBLICACIÓN EN DIARIO DE AMPLIA CIRCULACIÓN	DIARIO	LA REPUBLICA		ALTURA APROBADA Una (1) torre auto soportada de diecinueve (19) metros de altura, apoyada sobre terreno.
	FECHA	7/07/09		
	RADICADO	1-2009-32449		
	FECHA RADICADO EN SDP	29/07/09		
	FOLIOS	2		

COMUNICACIÓN A VECINOS COLINDANTES	DIRECCIÓN	CORREO CERTIFICADO		RADICACIÓN ANTE LA SDP		FOLIOS
		FECHA ENVÍO (DÍA/MES/AÑO)	# CERTIFICACIÓN	NÚMERO	FECHA (DÍA/MES/AÑO)	
NORTE	Carrera 103 A No. 64 A-09/11	09/07/09	7136689150	1-2009-32449	19/05/09	2
SUR	Vía pública: calle 64 A	N/A	N/A	N/A	N/A	N/A
ORIENTE	Vía pública: carrera 103 A	N/A	N/A	N/A	N/A	N/A
OCCIDENTE	Calle 64 A No. 103 A-14	13/07/09	7137828764	1-2009-32449	19/05/09	2

INQUIETUDES DE LA CIUDADANÍA RELACIONADAS CON ESTA SOLICITUD

NOMBRE CIUDADANO	NÚMERO DE RADICACIÓN DE ENTRADA	FECHA ENTRADA	NÚMERO DE RADICACIÓN DE RESPUESTA	FECHA RESPUESTA
N/A				

OBSERVACIONES ARQUITECTÓNICAS Y URBANÍSTICAS :

La norma urbanística vigente del predio está contenida en el decreto 735 de 1993, reglamentario del Acuerdo 6 de 1990, que asignó un tratamiento de Actualización, área de actividad Residencial General, tipo de uso 03 y polígono de zonificación ARG-03-3C. Se aprueban las características urbanísticas y arquitectónicas de la edificación contenidas en el plano de la propuesta, que coinciden con lo registrado en la licencia de construcción n° 07-1-0550 del 19 de diciembre de 2007, expedida por la Curaduría Urbana n° 1, y con sus respectivos planos sellados.





Por la cual se **(1) APRUEBA** el diseño y ocupación del espacio donde se instalarán los elementos que conforman una Estación de la Red de Telecomunicaciones denominada **(2) LOS ANGELES** localizada en la **(3) Carrera 103 A No. 64 A-03** Desarrollo **(4) Villa del Mar** Localidad **(5) Engativá**

OBSERVACIONES TÉCNICAS:

Una (1) torre auto soportada de diecinueve (19) metros de altura, y de un (1) metro de sección constante, apoyada sobre terreno, para soportar seis (6) antenas celulares tipo panel RF de 0.25 x 3 mts, y dos (2) antenas parabólicas MW d= 1,80 mts. Adicionalmente, la estación contará con un (1) gabinete para microondas, un (1) cuarto de transferencia, un (1) cuarto para tanque de ACPM de 250 GL, una (1) placa para planta de 35 KVA, cuatro (4) equipos BTS con rieles tipo Omega y dos (2) equipos ELTEK con rieles tipo Omega. Todos los estudios técnicos se realizaron de conformidad con las normas Colombianas de Diseño y Construcción Sismo Resistente N. S. R. - 98 (Ley 400 de 1997 y Decreto 33 de 1998) y cumplen con lo estipulado en el Decreto 061 de 1997, respecto de la instalación de estaciones inalámbricas de telecomunicaciones.

A. NOTAS DE LA LICENCIA EN CASO DE APROBACIÓN

1. Esta aprobación no ampara las obras de construcción, ampliación, modificación, adecuación, restauración, reforzamiento estructural, demolición y construcción del cerramiento que deban realizarse en el predio para el emplazamiento de los elementos que conforman la estación base de telecomunicaciones inalámbricas. Dicha aprobación está sujeta a las normas vigentes sobre licencias urbanísticas, reconocimiento de edificaciones y legalización de asentamientos humanos expedida por Curador Urbano (Decreto 564 de 2006)
2. El Ministerio de Comunicaciones mediante la Resolución 001645 del 29 de julio de 2005 (Por la cual se reglamenta el Decreto 195 de 2005), estableció en su Artículo 3o. FUENTES INHERENTEMENTE CONFORMES, lo siguiente:
" ... Además de los emisores que cumplan con los parámetros estipulados en el numeral 3.11 del Decreto 195 de 2005, para los efectos del Decreto 195 de 2005 y de la presente Resolución, se definen como Fuentes Inherentemente Conformes, los emisores que emplean los siguientes sistemas y servicios, por cuanto sus campos electromagnéticos emitidos cumplen con los límites de exposición pertinentes y no son necesarias precauciones particulares:
• Telefonía Móvil Celular
(...)".
Por lo tanto, estos servicios no están obligados a realizar las mediciones que trata el Decreto 195 de 2005, ni a presentar la Declaración de Conformidad Emisión Electromagnética. Sin embargo, esto no impide al Ministerio de Comunicaciones de revisar periódicamente estos valores e incluir alguno de estos servicios cuando lo crea conveniente".
3. El Decreto Distrital 061 de enero 31 de 1997, reglamentario del Acuerdo Distrital 6 de 1990, establece que los predios que se destinen a la instalación de la red de telecomunicaciones inalámbricas, se regirán por las disposiciones urbanísticas y arquitectónicas que allí se contienen y, en lo no previsto en este, por las normas de los decretos de asignación de tratamientos o por las demás normas específicas.
4. Si para el predio que nos ocupa, se expidió la reglamentación específica de conformidad con el Plan de Ordenamiento Territorial, serían aplicables las disposiciones arquitectónicas contenidas en dicha reglamentación.
5. El Decreto Distrital 061 de enero 31 de 1997, no prevé otras limitantes de uso, dado que el establecimiento, la instalación, la expansión, la modificación, la ampliación, la renovación y la utilización de la red de telefonía móvil celular o de cualquiera de sus elementos, constituyen motivo de utilidad pública e interés social.
6. Revisado el proyecto y confrontado con lo establecido en los artículos 5, 6 y 7 del Decreto Distrital 061 del 31 de enero de 1997.
7. Constituye condición resolutoria del presente acto administrativo, la acreditación mediante documento idóneo de autoridad competente que la estación de telecomunicaciones inalámbricas autorizada por este, atenta contra la salud, en forma tal, que sea necesario removerla del lugar donde se encuentra ubicada si no se pueden tomar las medidas necesarias para mitigar los efectos nocivos.
8. El presente permiso de aprobación del diseño y ocupación del espacio para la instalación de los elementos que conforman una estación base de la red de telecomunicaciones inalámbricas no genera derechos de propiedad.
9. La presente aprobación se concede sin perjuicio de las acciones y decisiones que instauren o profieran otras autoridades dentro del ámbito de sus competencias.
10. El presente permiso se otorga sin perjuicio del cumplimiento de las normas que expidan los Gobiernos Nacional y Distrital, sobre el emplazamiento de los componentes de las estaciones de telecomunicaciones inalámbricas sobre los elementos que constituyan espacio público, dentro de los términos que dichas normas establezcan.
11. Los documentos anexos y entregados forman parte integral de la presente resolución.
12. "Las estaciones están compuestas por : el cuarto de equipos y el generador, el aire acondicionado, el cuarto de tanque de combustible, la subestación de energía, la caseta de vigilancia, y las respectivas estructuras de soporte de las antenas, tales como torres, mástiles, monopolos y similares." Decreto Distrital 061 del 31 de enero de 1997 artículo 2.
13. La presente resolución NO ampara las obras diferentes a las establecidas en el Decreto Distrital 061 del 31 de enero de 1997 artículo 2.
14. Art. 3. Resolución 1645 de 29 de Julio de 2005 Mincomunicaciones: "Fuentes inherentemente conformes ... se definen como Fuentes Inherentemente conformes, los emisores que emplean los siguientes sistemas y servicios, por cuanto sus campos electromagnéticos emitidos cumplen con los límites de exposición pertinentes y no son necesarias precauciones particulares : - Telefonía Móvil celular ... Por lo tanto estos servicios no están obligados a realizar las mediciones que trata el decreto 195 de 2005, ni a presentar la Declaración de Conformidad de Emisión Electromagnética. "
15. Contra la presente resolución procede el recurso de reposición ante el (la) Subsecretario (a) de Planeación Territorial de la SECRETARÍA DISTRITAL DE PLANEACIÓN, y el de apelación ante el (la) Secretario (a) de la SECRETARÍA DISTRITAL DE PLANEACIÓN, los que deben ser interpuestos, en el acto de la notificación personal, o dentro de los cinco (5) días hábiles siguientes a la fecha de esta.
16. OTRAS NOTAS:

Revisada la documentación aportada por la sociedad COMUNICACIÓN CELULAR S.A. COMCEL S.A., mediante las radicaciones nº 1-2009-15735 del 15 de abril de 2009, 1-2009-28189 del 2 de julio de 2009 y 1-2009-32449 del 29 de julio de 2009, para la aprobación para la instalación de los elementos que conforman una Estación de la Red de Telecomunicaciones denominada LOS ANGELES, se observa lo siguiente:

- Mediante escrito radicado en esta Secretaría con el número 1-2009-15735 del 15 de abril de 2009, la sociedad COMUNICACIÓN CELULAR S.A. COMCEL S.A., con NIT 800.153.993-7, representada legalmente por el señor Adrián Efrén Hernández Urueta, identificado con la cédula de extranjería No. 308.823, en calidad de arrendatario del predio ubicado en la carrera 103 A No. 64 A-03, del Desarrollo "Viña del Mar", de la Localidad de Engativá, solicitó a la Secretaría Distrital de Planeación, la aprobación del diseño y ocupación del espacio para la instalación de una estación base de telecomunicaciones inalámbricas, denominada LOS ANGELES, para el predio citado.

Por la cual se **(1) APRUEBA** el diseño y ocupación del espacio donde se instalarán los elementos que conforman una Estación de la Red de Telecomunicaciones denominada **(2) LOS ANGELES** localizada en la **(3) Carrera 103 A No. 64 A-03** Desarrollo **(4) Villa del Mar** Localidad **(5) Engativá**

- Mediante escritos radicados en esta Secretaría, la sociedad COMUNICACIÓN CELULAR S.A. COMCEL S.A., anexó al expediente los siguientes documentos:

Radicación n° 1-2009-28189 del 2 de julio de 2009: Solicita ampliación de plazo para cumplir requerimientos.

Radicación n° 1-2009-32449 del 29 de julio de 2009: Responde requerimientos

La Secretaría Distrital de Planeación, mediante oficio n° 2-2009-17308 del 21 de mayo de 2009, emitió al peticionario el Acta de Observaciones y Correcciones.

- Una vez revisada la documentación aportada por la sociedad COMUNICACIÓN CELULAR S.A. COMCEL S.A., mediante las radicaciones n° 1-2009-15735 del 15 de abril de 2009, 1-2009-28189 del 2 de julio de 2009 y 1-2009-32449 del 29 de julio de 2009, se encontró que cumplió con la totalidad de los requerimientos solicitados por la Dirección de Vías, Transporte y Servicios Públicos, según memorando n° 3-2009-12830 del 12 de agosto de 2009, emitido por esa Dirección.


- Revisado el cumplimiento de los requisitos urbanísticos y arquitectónicos por parte de la Dirección de Servicio al Ciudadano, se encontró que cumplió con la totalidad de los mismos.

En virtud de la anteriormente expuesto,


Se **APRUEBA** la solicitud de empresa COMUNICACIÓN CELULAR S.A. COMCEL S.A., para el diseño y ocupación del espacio donde se instalarán los elementos que conforman una Estación de la Red de Telecomunicaciones denominada LOS ANGELES, a ser ubicada en el predio de la carrera 103 A No. 64 A-03, del Desarrollo "Viña del Mar", de la Localidad de Engativá, por dar cumplimiento a la totalidad de los requerimientos efectuados por la Secretaría Distrital de Planeación, según oficio 2-2009-17308 del 21 de mayo de 2009.





Forman parte de la presente resolución, los planos n° 1 y 2 aprobados, que se anexan a la misma.

NOTIFIQUESE, PUBLÍQUESE Y CÚMPLASE, dada en Bogotá D. C., a los: 25 AGO 2009


SUBSECRETARIO (A) DE PLANEACIÓN TERRITORIAL

En uso de sus facultades legales, en especial las que le confiere el Decreto 550 de 2006


Abogado
Subsecretaría de Planeación Territorial

			
Revisión Arquitectónica Dirección de Servicio al Ciudadano	Director (a) de Servicio al Ciudadano	Revisión Técnica Dirección de Vías, Transporte y Servicios Públicos	Director (a) de Vías, Transporte y Servicios Públicos