

RED DE TELECOMUNICACIONES
M-FO-014
DIRECCIÓN DE SERVICIO AL CIUDADANO

Espacio para radicación

RESOLUCIÓN No. **1565** FECHA **5 AGO 2009**

Por lo cual se **(1)** diseño y ocupación del espacio donde se instalarán los elementos que conforman una Estación de la Red de Telecomunicaciones denominada **2 - CELDA VILA CINDY**

localizada en la **3 - KR 156 # 135 - 53**

Urbanización **4 - SANTA CECILIA II SECTOR**

Localidad **5 - SUBA**

A. IDENTIFICACIÓN DEL SOLICITANTE

1. ENTIDAD O EMPRESA:		TELEFONICA MOVILES COLOMBIA S.A.			
2. NIT:	830.037.330-7	3. MATRÍCULA MERCANTIL	00830283	4. FECHA	12/03/2009
6. REPRESENTANTE LEGAL:		MARTHA ELENA RUIZ DIAZ-GRANADOS			
7. DOCUMENTO DE IDENTIDAD:	CE	CC	39.775.711	DE:	USAQUEN
8. APODERADO:	VICTOR HUGO CALDERON JARAMILLO		9. MATRÍCULA PROFESIONAL:	53381 CSJ	10. PODER <input checked="" type="checkbox"/> SI <input type="checkbox"/> NO
11. DOCUMENTO DE IDENTIDAD:	CE	CC	19.479.722	DE:	BOGOTA
12. DIRECCIÓN DE NOTIFICACIÓN:	CALLE 100 N° 7-33 PISO 11				
13. CORREO ELECTRÓNICO:	victor.calderon@telefonica.com.co		14. TELÉFONO:	5922282	15. FAX: 6501861
16. OTRO	N/A				

B. IDENTIFICACIÓN DEL PREDIO O INMUEBLE

1. DIRECCIÓN ACTUAL (NOMENCLATURA OFICIAL CERTIFICADA POR CATASTRO):		KR 156 # 135 - 53	NÚMERO SOLICITUD RADICACIÓN		W-2103015
2. DIRECCIÓN ANTERIOR CERTIFICADA POR CATASTRO:		TV 156 # 133 - 53	3. CÓDIGO DEL SECTOR		009256411300000000
4. DIRECCIÓN DE LA PROPIEDAD REGISTRADA EN LA MATRÍCULA INMOBILIARIA:		SIN DIRECCION LOTE 18 MANZANA 41 CARRERA 156 # 135 - 53 KR 156 # 135 - 53	5. TIPO	URBANO	6. LOTE: 18
8. MATRÍCULA INMOBILIARIA NÚMERO:		50N-20101533	9. CÉDULA CATASTRAL:	90 140A 18	10. CÓDIGO DE MANZANA CATASTRAL: 009256 41
11. LINDEROS:		NORTE 12 MT CON EL LOTE 20	SUR 12 MT CON EL LOTE 16	ORIENTE 6 MT CON LA KR 156	OCCIDENTE 6 MT CON EL LOTE 17
12. ÁREA:	72 MTS2	13. COORDENADAS	N/A		
14. PLANO DE LOTE No.		S-628/4-01			
15. PROPIETARIO:		MARTHA LUCIA PARRA HERNANDEZ			

C. PROYECTO ARQUITECTÓNICO

1. DENOMINACIÓN DE LA ESTACION DE TELECOMUNICACIONES:		CELDA VILLA CINDY
2. DESCRIPCIÓN DEL PROYECTO (Artículo 23, numeral 12, Decreto 564 de 2006):		ALTURA SOLICITADA ESTACION 33 mts.
<p>VER ANEXO ADJUNTO EN LA CARPETA</p>		

RESOLUCIÓN No. _____

1565

FECHA

5 AGO 2009

Por lo cual se (1) diseño y ocupación del espacio donde se instalarán los elementos que conforman una Estación de la Red de Telecomunicaciones denominada 2 - CELDA VILA CINDY localizada en la 3 - KR 156 # 135 - 53 Urbanización 4 - SANTA CECILIA II SECTOR Localidad 5 - SUBA

3. LOCALIZACIÓN ESTACIÓN		4. ELEMENTOS ADICIONALES							
<input checked="" type="checkbox"/>	SOBRE TERRENO	<input type="checkbox"/>	a. SUBESTACIÓN ELÉCTRICA	<input type="checkbox"/>	b. CASETA DE VIGILANCIA	<input type="checkbox"/>	c. AIRE ACONDICIONADO	<input type="checkbox"/>	d. CUARTO TANQUE COMBUSTIBLE
<input type="checkbox"/>	SOBRE TERRAZA	<input checked="" type="checkbox"/>	e. GENERADOR	<input type="checkbox"/>	f. CUARTO EQUIPOS	<input checked="" type="checkbox"/>	g. TORRE, MÁSTIL O MONOPOLO	<input type="checkbox"/>	h. ANTEJARDÍN
5. AISLAMIENTO		NORTE		SUR		ORIENTE		OCCIDENTE	
EXIGIDO		2.50 MTS.		2.50 MTS.		2.50 MTS.		3.00 MTS.	
PROPUESTO		2.50 MTS.		2.50 MTS.		2.85 MTS.		8.15 MTS.	

ARQ. MAURICIO DUQUE POSADA
MAT. 2570067878 CND

6. FIRMA DEL INGENIERO O ARQUITECTO
AUTORIZADO POR EL OPERADOR SOLICITANTE

D. RELACIÓN Y RESUMEN DE DOCUMENTOS ANEXOS

LOS DOCUMENTOS QUE SE LISTAN A CONTINUACIÓN FORMAN PARTE INTEGRAL DE LA PRESENTE RESOLUCIÓN Y REPOSAN EN EL EXPEDIENTE

1. INSTITUCIONALES

	DOCUMENTOS	EXPEDIDO POR	FECHA (DÍA/MES/AÑO)	RADICACIÓN	FOLIOS
<input checked="" type="checkbox"/>	a. CERTIFICADO DE EXISTENCIA Y REPRESENTACIÓN LEGAL	CAMARA DE COMERCIO DE BOGOTA	12/03/2009	N/A	13
<input type="checkbox"/>	b. CERTIFICADO DE PERSONERÍA JURÍDICA Y REPRESENTANTE LEGAL (SI LA INSTALACIÓN ES SOBRE TERRAZA)	N/A	N/A	N/A	N/A
<input checked="" type="checkbox"/>	c. CERTIFICADO DE TRADICIÓN Y LIBERTAD DE LA MATRÍCULA INMOBILIARIA VIGENTE	OFICINA DE REGISTRO DE INSTRUMENTOS PÚBLICOS DE LA CIUDAD DE BOGOTA	16/04/2009	N/A	2
<input checked="" type="checkbox"/>	d. CERTIFICADO DE NOMENCLATURA	DEPARTAMENTO ADMINISTRATIVO DE CATASTRO DISTRITAL	12/11/2008	W-2103015	1
<input checked="" type="checkbox"/>	e. PLANO DE LA MANZANA CATASTRAL QUE IDENTIFICA EL PREDIO	DEPARTAMENTO ADMINISTRATIVO DE CATASTRO DISTRITAL	17/09/2008	N/A	1
<input checked="" type="checkbox"/>	f. LICENCIA DE CONSTRUCCIÓN N° LC 09-5-0499	CURADURIA URBANA O DAPD SEGÚN COMPETENCIA	24/06/2009	08/05/2729	1
<input checked="" type="checkbox"/>	g. ACREDITACIÓN DEL TÍTULO HABILITANTE PARA LA PRESTACIÓN DEL SERVICIO Y/O ACTIVIDAD	MINISTERIO DE COMUNICACIONES	06/11/2008	N/A	1
<input checked="" type="checkbox"/>	h. PLANO URBANÍSTICO ESCALA 1:1000	PLANOTECIA S.D.P.	17/09/2008	N/A	1
<input checked="" type="checkbox"/>	i. ESCRITURA PÚBLICA N° 1126	NOTARIA 70 DEL CÍRCULO DE BOGOTÁ	11/08/2008	N/A	4
<input type="checkbox"/>	j.				

2. ESTUDIOS TÉCNICOS

2. ESTUDIOS TÉCNICOS		EMPRESA Y/O PROFESIONAL QUE REALIZÓ EL ESTUDIO	IDENTIFICACIÓN	PLANOS PRESENTADOS	FOLIOS
X	a. ESTUDIO DE SUELOS	MAURICIO GUTIERREZ	17.149.863	N/A	25
	b. ESTUDIO DE CIMENTACION	N/A	N/A	N/A	N/A
X	c. DISEÑO DE LA CIMENTACIÓN	GIMENO ADOLFO LEON	4.069.183	1	8
X	d. DISEÑO DE LA TORRE O MONOPOLO	JUAN MANUEL PABON	79.711.058	1	8
	e. EVALUACIÓN DE CARGAS SOBRE EL EDIFICIO	N/A	N/A	N/A	N/A
	f. DISEÑO DE ANCLAJES Y SOPORTES AL EDIFICIO	N/A	N/A	N/A	N/A
	g. DISEÑO DE LA TORRE O MÁSTIL	N/A	N/A	N/A	N/A
X	h. ESTUDIO DE ESTRUCTURAS PREFABRICADAS	LUIS GUILLERMO GUARDELA	8.850.659	1	3
	i. OTROS	N/A	N/A	N/A	N/A
	j. N/A	N/A	N/A	N/A	N/A
	k. N/A	N/A	N/A	N/A	N/A
	l. N/A	N/A	N/A	N/A	N/A

FECHA 5 AGO 2009

Por lo cual se (1) diseño y ocupación del espacio donde se instalarán los elementos que conforman una Estación de la Red de Telecomunicaciones denominada 2 - CELDA VILA CINDY

localizada en la 3 - KR 156 # 135 - 53

Urbanización	4 - SANTA CECILIA II SECTOR
--------------	-----------------------------

Localidad 5 - SUBA

3. ACTA DE RESPONSABILIDAD DE ANÁLISIS Y DISEÑO DE LOS ESTUDIOS TÉCNICOS (EXONERAN AL DISTRITO CAPITAL DE CUALQUIER RESPONSABILIDAD POR PERJUICIOS QUE SE PUEDAN OCASIONAR CON LA INSTALACIÓN DE LA ESTACIÓN)

PUEDAN OCASIONAR CON LA INSTALACIÓN DE LA ESTACIÓN DE LA ESTACIÓN							
	ACTA DE RESPONSABILIDAD DE:	NOMBRE DEL PROFESIONAL QUE SUSCRIBE EL ACTA	MATRÍCULA PROFESIONAL	ESPECIALIDAD	FECHA ACTA (DÍA/MES/AÑO)	CERTIFICADO COPNIA	FOLIOS
X	a. ESTUDIO DE SUELOS	MAURICIO GUTIERREZ	25202-03044 CND	ING. CIVIL	03/09/2008	0114841	3
X	c. DISEÑO ESTRUCTURAL DE LA CIMENTACIÓN	GIMENO ADOLFO LEON	25202-126953 CND	ING. CIVIL	23/09/2008	0112153	3
X	d. DISEÑO ESTRUCTURAL DE LA TORRE, MASTIL O MONOPOLO	JUAN MANUEL PABON	25202-73829 CND	ING. CIVIL	03/09/2008	0118885	3
	e. ESTUDIO DE CARGAS SOBRE EL EDIFICIO	N/A	N/A	N/A	N/A	N/A	N/A
	f. DISEÑO DE ANCLAJES	N/A	N/A	N/A	N/A	N/A	N/A
X	g. GARANTIA DE NO CAUSAR INTERFERENCIAS	FELIPE CUCALON	N/A	VICE PRESIDENTE TECNICO	08/10/2008	N/A	1
X	h. ANÁLISIS Y DISEÑO DE LOS ESTUDIOS TÉCNICOS (FIRMA OPERADOR)	FELIPE CUCALON	N/A	VICE PRESIDENTE TECNICO	08/10/2008	N/A	1
X	i. ESTRUCTURAS PREFABRICADAS (PLACA DE EQUIPOS)	LUIS GUILLERMO GUARDELA	13202-100384 BLV	ING. CIVIL	10/11/2008	0094916	3
	j. N/A	N/A	N/A	N/A	N/A	N/A	N/A
	k. N/A	N/A	N/A	N/A	N/A	N/A	N/A
	l. N/A	N/A	N/A	N/A	N/A	N/A	N/A
	m. N/A	N/A	N/A	N/A	N/A	N/A	N/A
	n. N/A	N/A	N/A	N/A	N/A	N/A	N/A

4. RECIBOS DE PAGO PREDIAL (APLICA SOBRE TERRENO)			
	NÚMERO	FECHA (DÍA/MES/AÑO)	FOLIOS
X	2004	09/07/2004	1
X	2005	06/07/2005	1
X	2006	20/06/2006	1
X	2007	15/03/2007	1
X	2008	20/05/2008	1

X	5. ARCHIVO MAGNÉTICO	NOMBRE	CELDA VILLA CINDY/PLANEACION/BOGOTA
		FORMATO	DWG - AUTOCAD 2000

X	6. CONTRATO PROMESA	X	CONTRATO	X	DE ARRIENDO
			PROMESA		COMPRAVENTA
		FECHA (D/A/MES/AÑO)		01/10/2008	FOLIOS
					6

CELEBRANTES			CALIDAD				
NOMBRE	CÉDULA	EXPEDIDA EN	PROPIETARIO O APODERADO	ARRENDADOR	ARRENDATARIO	VENDEDOR	COMPRADOR
MARTHA LUCÍA PARRA HERNANDEZ	23.324.305	BELEN (BOY)	PROPIETARIO	X	N/A	N/A	N/A
MARTHA ELENA RUIZ DIAZ GRANADOS	39.775.711	USAQUEN	Representante Legal	N/A	X	N/A	N/A

7. PODERES Y AUTORIZACIONES

[illegible]

RESOLUCIÓN No. 1565FECHA 5 AGO 2009

Por lo cual se (1) diseño y ocupación del espacio donde se instalarán los elementos que conforman una Estación de la Red de Telecomunicaciones denominada 2 - CELDA VILA CINDY localizada en la 3 - KR 156 # 135 - 53 Urbanización 4 - SANTA CECILIA II SECTOR Localidad 5 - SUBA

8. AUTORIZACIÓN DE LA UNIDAD ADMINISTRATIVA DE LA AERONÁUTICA CIVIL, PREVIA REVISIÓN DE LOS ESTUDIOS TÉCNICOS CORRESPONDIENTES				
FECHA ACTA (DÍA/MES/AÑO)	OFICIO #	AUTORIZÓ	ALTURA AUTORIZADA	FOLIOS
15/10/2008	4400-1A-2008023956	AERONAUTICA CIVIL	33	2

UBICACIÓN DE ESTACIÓN		ALTURA AUTORIZADA	
<input checked="" type="checkbox"/>	SOBRE TERRENO	ALTURA EDIFICIO	N/A METROS
<input type="checkbox"/>	SOBRE TERRAZA	ALTURA DE LA TORRE, MÁSTIL O MONOPOLO	30 METROS
		ALTURA PARARRAYOS	3 METROS
		ALTURA TOTAL	33 METROS


9. VECINOS COLINDANTES	DIRECCIÓN
NORTE	KR 156 # 135-59/61
SUR	KR 156 # 135-47/49 KR 156A # 136-18/20
ORIENTE	KR 156
OCCIDENTE	KR 156A # 136-30/32 KR 156A # 136-24/26

10. PLANOS DE DISEÑO		FOLIOS
<input checked="" type="checkbox"/>	PLANO DE LOCALIZACION E IDENTIFICACION DEL PREDIO O PREDIOS POR COORDENADAS OFICIALES DEL PAIS, DEACUERDO CON LAS PUBLICACIONES CARTOGRAFICAS DEL INSTITUTO AGUSTIN CODAZZI Y/O LEVANTAMIENTOS TOPOGRAFICOS CERTIFICADOS, INDICANDO CON PRECISION LA ELEVACION DEL TERRENO SOBRE EL CUAL SE INSTALARA LA ESTACION, LA UBICACION, DISTRIBUCION, Y ALTURA DE LAS TORRES, ANTENAS Y DEMAS ELEMENTOS OBJETO DE INSTALACION Y LA LOCALIZACION DE LA SEÑALIZACION DE DIFERENCIACION DE ZONAS, TODO ELLO MOSTRANDO CLARAMENTE LA DIMENSION Y/O TAMAÑO DE LAS INSTALACIONES.	1
<input type="checkbox"/>	PLANOS DE DISEÑO DE LOS ESTUDIOS TECNICOS (ESTRUCTURAS, ANCLAJES, CIMENTACION Y OTROS).	1


11. OTROS DOCUMENTOS		FOLIOS
<input checked="" type="checkbox"/>	COPIA DE LA TARJETA PROFESIONAL Y COPIA DEL ARQ. MAURICIO DUQUE	2
<input checked="" type="checkbox"/>	COPIA PLANOS LICENCIA CERRAMIENTO	1

E. RESPONSABILIDAD

DECLARO BAJO LA GRAVEDAD DE JURAMENTO QUE ME RESPONSABILIZO POR LA VERACIDAD DE LA INFORMACIÓN CONTENIDA EN EL PRESENTE FORMULARIO Y DEMAS DOCUMENTOS ANEXOS, ASI MISMO MANIFIESTO QUE EL PROYECTO PRESENTADO CUMPLE CON LAS NORMAS QUE REGULAN LA MATERIA, QUE RESPETA LA DESTINACIÓN DEL BIEN OBJETO DE LA INTERVENCIÓN U OCUPACIÓN Y ME COMPROMETO A EJECUTAR LA OBRA DE ACUERDO CON LAS ESPECIFICACIONES CONTENIDAS EN LA PRESENTE SOLICITUD


C.C. 19'479.722 3TA
VICTOR HUGO CALDERON JARAMILLO
T.P. 53381 CSJ
FIRMA DEL SOLICITANTE

NOTA: PARA LA CONTINUIDAD DEL TRÁMITE ES IMPORTANTE ANEXAR, POSTERIOR A LA RADICACION DE ESTE FORMATO, LA PUBLICACIÓN EN DIARIO DE ALTA CIRCULACIÓN Y LAS COMUNICACIONES A VECINOS COLINDANTES CON LA COPIA DE LA CONSTANCIA DE CORREO CERTIFICADO.

F 14	 ALCALDÍA MAYOR DE BOGOTÁ D.C. Secretaría Distrital de PLANEACIÓN Carrera 30 No. 24-90 Conmutador 3358000 Bogotá D.C. www.sdp.gov.co	Espacio reservado para radicación
---------------------------	--	-----------------------------------

RESOLUCIÓN No. 1565 FECHA 5 AGO 2009

Por la cual se **(1) APRUEBA** el diseño y ocupación del espacio donde se instalarán los elementos que conforman una Estación de la Red de Telecomunicaciones denominada **(2) CELDA VILLA CINDY** localizada en la **(3) carrera 156 No. 135-53** Urbanización **(4) Santa Cecilia II Sector** Localidad **(5) Suba**

F. PARA USO EXCLUSIVO DE LA SECRETARÍA DISTRITAL DE PLANEACIÓN

NORMA REGLAMENTARIA:	Decreto 061 /97, Decreto 564/06, Decreto 159/04, Decreto 195/05, Decreto 190 de 2004, Decreto 430 de 2004. REFERENCIAS: 1-2009-15997, 1-2009-18491, 1-2009-18492, 1-2009-26728, 1-2009-30297, 3-2009-05873, 3-2009-11606.
----------------------	---

UPZ N°	71	NOMBRE	TIBABUYES		
DECRETO	430	FECHA RESOLUCION (DÍA/MES/AÑO)	30/12/04		
SECTOR NORMATIVO	3	SUBSECTOR DE USOS	Único	SUBSECTOR DE EDIFICABILIDAD	Único
		INTERÉS PATRIMONIAL	No		
		TRATAMIENTO	Mejoramiento Integral		

CONCEPTO DE	RADICACIÓN	FAVORABLE			
		SI	NO	N/A	
VIAS				X	
INSTITUTO DISTRITAL DE PATRIMONIO DISTRITAL				X	APLICA CUANDO LA ESTACIÓN DE TELECOMUNICACIONES SE UBICA EN INMUEBLE CON CARÁCTER DE BIEN DE INTERÉS CULTURAL
AUTORIDADES AMBIENTALES				X	APLICA SI EL PREDIO DONDE SE LOCALIZARÁ LA ESTACIÓN, ESTÁ UBICADO EN ZONA QUE AFECTE LOS CERROS ORIENTALES, CHUCUAS, HUMEDALES O LAS ZONAS QUE CORRESPONDAN AL SISTEMA HÍDRICO U OROGRÁFICO DE LA CIUDAD (ARTÍCULO 10 DEL DECRETO DISTRITAL 061 DE 1997).

PUBLICACIÓN EN DIARIO DE AMPLIA CIRCULACIÓN	DIARIO	LA REPUBLICA		
	FECHA	27/04/09		ALTURA APROBADA
	RADICADO	1-2009-18491		Una (1) torre auto soportada de sección constante de 30 mts de altura, más un (1) pararrayos de 3 mts, para una altura total de 33 metros.
	FECHA RADICADO EN SDP	05/05/09		
	FOLIOS	2		

COMUNICACIÓN A VECINOS COLINDANTES	DIRECCIÓN	CORREO CERTIFICADO		RADICACIÓN ANTE LA SDP		FOLIOS
		FECHA ENVÍO (DÍA/MES/AÑO)	# CERTIFICACIÓN	NÚMERO	FECHA (DÍA/MES/AÑO)	
NORTE	Carrera 156 No. 135-59/61	27/04/09	200003427534	1-2009-18492	05/05/09	2
SUR	Carrera 156 No. 135-47/49	27/04/09	200003427535	1-2009-18492	05/05/09	2
	Carrera 156 A No. 136-18/20	27/04/09	200003427536	1-2009-18492	05/05/09	2
ORIENTE	Vía Pública: carrera 156	N/A	N/A	N/A	N/A	N/A
OCCIDENTE	Carrera 156 A No. 136-30/32	27/04/09	200003427533	1-2009-18492	05/05/09	2
	Carrera 156 A No. 136-24/26	27/04/09	200003427537	1-2009-18492	05/05/09	2

INQUIETUDES DE LA CIUDADANÍA RELACIONADAS CON ESTA SOLICITUD				
NOMBRE CIUDADANO	NÚMERO DE RADICACIÓN DE ENTRADA	FECHA ENTRADA	NÚMERO DE RADICACIÓN DE RESPUESTA	FECHA RESPUESTA
MARIA LUCINDA MONTAÑO	1-2009-17871	29/04/09	2-2009-15797	11/05/09

OBSERVACIONES ARQUITECTÓNICAS Y URBANÍSTICAS:
Se aprueban las características urbanísticas y arquitectónicas de la edificación contenidas en el plano de la propuesta, que coinciden con lo registrado en la licencia de construcción n° 09-5-0499 del 27 de mayo de 2009, expedida por la Curaduría Urbana n° 5, y con sus respectivos planos sellados.

[Firma]

Por la cual se **(1) APRUEBA** el diseño y ocupación del espacio donde se instalarán los elementos que conforman una Estación de la Red de Telecomunicaciones denominada **(2) CELDA VILLA CINDY** localizada en la **(3) carrera 156 No. 135-53** Urbanización **(4) Santa Cecilia II Sector** Localidad **(5) Suba**

OBSERVACIONES TÉCNICAS:

Una (1) torre auto soportada de 30 mts de altura y 1 mt de sección constante, apoyada sobre terreno, más un (1) pararrayos de 3 mts, para una altura total de 33 metros, para soportar nueve (9) antenas celulares RF, tres (3) antenas M/W d= 0,90 mts y tres (3) antenas M/W d= 0,60 mts. Adicionalmente, la estación contará con siete (7) gabinetes GSM, dos (2) gabinetes de baterías (Power), un (1) gabinete MW y un (1) cuarto de transferencia. Todos los estudios técnicos se realizaron de conformidad con las normas Colombianas de Diseño y Construcción Sismo Resistente N. S. R. – 98 (Ley 400 de 1997 y Decreto 33 de 1998). Así mismo, cumplen con lo estipulado en el Decreto 061 de 1997, respecto de la instalación de estaciones inalámbricas de telecomunicaciones.

A. NOTAS DE LA LICENCIA EN CASO DE APROBACIÓN

1. Esta aprobación no ampara las obras de construcción, ampliación, modificación, adecuación, restauración, reforzamiento estructural, demolición y construcción del cerramiento que deban realizarse en el predio para el emplazamiento de los elementos que conforman la estación base de telecomunicaciones inalámbricas. Dicha aprobación está sujeta a las normas vigentes sobre licencias urbanísticas, reconocimiento de edificaciones y legalización de asentamientos humanos expedida por Curador Urbano (Decreto 564 de 2006)
2. El Ministerio de Comunicaciones mediante la Resolución 001645 del 29 de julio de 2005 (Por la cual se reglamenta el Decreto 195 de 2005), estableció en su Artículo 3o. **FUENTES INHERENTEMENTE CONFORMES**, lo siguiente:
"... Además de los emisores que cumplan con los parámetros estipulados en el numeral 3.11 del Decreto 195 de 2005, para los efectos del Decreto 195 de 2005 y de la presente Resolución, se definen como Fuentes inherentemente Conformes, los emisores que emplean los siguientes sistemas y servicios, por cuanto sus campos electromagnéticos emitidos cumplen con los límites de exposición pertinentes y no son necesarias precauciones particulares:
 • Telefonía Móvil Celular
 (...)"
- Por lo tanto, estos servicios no están obligados a realizar las mediciones que trata el Decreto 195 de 2005, ni a presentar la Declaración de Conformidad de Emisión Electromagnética. Sin embargo, esto no impide al Ministerio de Comunicaciones de revisar periódicamente estos valores e incluir alguno de estos servicios cuando lo crea conveniente".
3. El Decreto Distrital 061 de enero 31 de 1997, reglamentario del Acuerdo Distrital 6 de 1990, establece que los predios que se destinen a la instalación de la red de telecomunicaciones inalámbricas, se registrarán por las disposiciones urbanísticas y arquitectónicas que allí se contienen y, en lo no previsto en este, por las normas de los decretos de asignación de tratamientos o por las demás normas específicas.
4. Si para el predio que nos ocupa, se expidió la reglamentación específica de conformidad con el Plan de Ordenamiento Territorial, serían aplicables las disposiciones arquitectónicas contenidas en dicha reglamentación.
5. El Decreto Distrital 061 de enero 31 de 1997, no prevé otras limitantes de uso, dado que el establecimiento, la instalación, la expansión, la modificación, la ampliación, la renovación y la utilización de la red de telefonía móvil celular o de cualquiera de sus elementos, constituyen motivo de utilidad pública e interés social.
6. Revisado el proyecto y confrontado con lo establecido en los artículos 5, 6 y 7 del Decreto Distrital 061 del 31 de enero de 1997.
7. Constituye condición resolutoria del presente acto administrativo, la acreditación mediante documento idóneo de autoridad competente que la estación de telecomunicaciones inalámbricas autorizada por este, atenta contra la salud, en forma tal, que sea necesario removerla del lugar donde se encuentra ubicada si no se pueden tomar las medidas necesarias para mitigar los efectos nocivos.
8. El presente permiso de aprobación del diseño y ocupación del espacio para la instalación de los elementos que conforman una estación base de la red de telecomunicaciones inalámbricas no genera derechos de propiedad.
9. La presente aprobación se concede sin perjuicio de las acciones y decisiones que instauren o profieran otras autoridades dentro del ámbito de sus competencias.
10. El presente permiso se otorga sin perjuicio del cumplimiento de las normas que expidan los Gobiernos Nacional y Distrital, sobre el emplazamiento de los componentes de las estaciones de telecomunicaciones inalámbricas sobre los elementos que constituyan espacio público, dentro de los términos que dichas normas establezcan.
11. Los documentos anexos y entregados forman parte integral de la presente resolución.
12. "Las estaciones están compuestas por : el cuarto de equipos y el generador, el aire acondicionado, el cuarto de tanque de combustible, la subestación de energía, la caseta de vigilancia, y las respectivas estructuras de soporte de las antenas, tales como torres, mástiles, monopolos y similares." Decreto Distrital 061 del 31 de enero de 1997 artículo 2.
13. La presente resolución NO ampara las obras diferentes a las establecidas en el Decreto Distrital 061 del 31 de enero de 1997 artículo 2.
14. Art. 3. Resolución 1645 de 29 de Julio de 2005 Mincomunicaciones: "Fuentes inherentemente conformes ... se definen como Fuentes inherentemente conformes, los emisores que emplean los siguientes sistemas y servicios, por cuanto sus campos electromagnéticos emitidos cumplen con los límites de exposición pertinentes y no son necesarias precauciones particulares : - Telefonía Móvil celular ... Por lo tanto estos servicios no están obligados a realizar las mediciones que trata el decreto 195 de 2005, ni a presentar la Declaración de Conformidad de Emisión Electromagnética."
15. Contra la presente resolución procede el recurso de reposición ante el (la) Subsecretario (a) de Planeación Territorial de la SECRETARÍA DISTRITAL DE PLANEACIÓN, y el de apelación ante el (la) Secretario (a) de la SECRETARÍA DISTRITAL DE PLANEACIÓN, los que deben ser interpuestos, en el acto de la notificación personal, o dentro de los cinco (5) días hábiles siguientes a la fecha de esta.
16. **OTRAS NOTAS:**

Revisada la documentación aportada por la sociedad **TELFÓNICA MÓVILES COLOMBIA S.A.**, mediante las raditaciones 1-2009-15997 del 17 de abril de 2009, 1-2009-18491 del 5 de mayo de 2009, 1-2009-18492 del 5 de mayo de 2009, 1-2009-26728 del 23 de junio de 2009 y 1-2009-30297 del 15 de julio de 2009, para la aprobación para la instalación de los elementos que conforman una Estación de la Red de Telecomunicaciones denominada **CELDA VILLA CINDY**, se observa lo siguiente:

- Mediante escrito radicado en esta Secretaría con el número 1-2009-15997 del 17 de abril de 2009, la sociedad **TELFÓNICA MÓVILES COLOMBIA S.A.**, con NIT 830.037.330-7, representada legalmente por la señora Martha Elena Ruiz Díaz Granados, identificada con la cédula de ciudadanía No. 39.775.711 de Usaquén, en calidad de arrendataria del predio ubicado en la carrera 156 No. 135-53, de la urbanización Santa Cecilia II Sector, de la Localidad de Suba, solicitó a la Secretaría Distrital de Planeación, la aprobación del diseño y ocupación del espacio para la instalación de una estación base de telecomunicaciones inalámbricas, denominada **CELDA VILLA CINDY**, para el predio citado.

Por la cual se **(1) APRUEBA** el diseño y ocupación del espacio donde se instalarán los elementos que conforman una Estación de la Red de Telecomunicaciones denominada **(2) CELDA VILLA CINDY** localizada en la **(3) carrera 156 No. 135-53** Urbanización **(4) Santa Cecilia II Sector** Localidad **(5) Suba**

- Mediante escritos radicados en esta Secretaría, la sociedad TELEFÓNICA MÓVILES COLOMBIA S.A. anexó al expediente los siguientes documentos:

Radicación n° 1-2009-18491 del 5 de mayo de 2009: Original del edicto publicado en el Diario La República.

Radicación n° 1-2009-18492 del 5 de mayo de 2009: Cartas de notificación a vecinos, soporte de envío y recibo de correo de los mismos.

Radicación n° 1-2009-26728 del 23 de junio de 2009 Solicita ampliación de plazo para cumplir requerimientos.

Radicación n° 1-2009-30297 del 15 de julio de 2009: Responde requerimientos.

- La Secretaría Distrital de Planeación, mediante oficio n° 2-2009-15604 del 8 de mayo de 2009, emitió al peticionario el Acta de Observaciones y Correcciones.

- Una vez revisada la documentación aportada por la sociedad TELEFÓNICA MÓVILES COLOMBIA S.A., mediante las radicaciones n° 1-2009-15997 del 17 de abril de 2009, 1-2009-18491 del 5 de mayo de 2009, 1-2009-18492 del 5 de mayo de 2009, 1-2009-26728 del 23 de junio de 2009 y 1-2009-30297 del 15 de julio de 2009, se encontró que cumplió con la totalidad de los requerimientos técnicos y jurídicos solicitados por la Dirección de Vías, Transporte y Servicios Públicos, según memorando n° 3-2009-11606 del 23 de julio de 2009, emitido por esa Dirección.

- Revisado el cumplimiento de los requerimientos urbanísticos y arquitectónicos por parte de la Dirección de Servicio al Ciudadano, se encontró que cumplió con la totalidad de los mismos.

En virtud de lo anteriormente expuesto,

Se **APRUEBA** la solicitud de aprobación del diseño y ocupación del espacio donde se instalarán los elementos que conforman una Estación de la Red de Telecomunicaciones denominada CELDA VILLA CINDY, a ubicarse en el predio de la carrera 156 No. 135-53, de la urbanización Santa Cecilia II Sector, de la Localidad de Suba, por dar cumplimiento a la totalidad de los requerimientos efectuados por la Secretaría Distrital de Planeación, según el oficio n° 2-2009-15604 del 8 de mayo de 2009.





Forma parte de la presente resolución, el plano denominado "PL-1" aprobado, que se anexa a la misma.

NOTIFIQUESE, PUBLÍQUESE Y CÚMPLASE, dada en Bogotá D. C., a los: 5 AGO 2009


SUBSECRETARIO (A) DE PLANEACIÓN TERRITORIAL

En uso de sus facultades legales, en especial las que le confiere el artículo 2, Subnumeral 2.2, del Decreto 365 del 30 de Abril de 2001


Abogado
Subsecretaría de Planeación Territorial

			
Revisión Arquitectónica Dirección de Servicio al Ciudadano	Director (a) de Servicio al Ciudadano	Revisión Técnica Dirección de Vías, Transporte y Servicios Públicos	Director (a) de Vías, Transporte y Servicios Públicos