 ALCALDÍA MAYOR DE BOGOTÁ D.C. Secretaría Distrital de PLANEACIÓN Bogotá Positiva	RED DE TELECOMUNICACIONES M-FO-014 DIRECCIÓN DE SERVICIO AL CIUDADANO	Espacio para radicación

RESOLUCIÓN No. 1564 FECHA 5 AGO 2009

Por la cual se (1) diseño y ocupación del espacio donde se instalarán los elementos que conforman una Estación de la Red de Telecomunicaciones denominada (2) BOSA HOLANDA localizada en la (3) CARRERA 88 A No. 59C-74 SUR Urbanización (4) BARRIO CHICO SUR, LOTE 4, MANZANA 50 Localidad (5) BOSA

A. IDENTIFICACIÓN DEL SOLICITANTE

1. ENTIDAD O EMPRESA:	COMUNICACIÓN CELULAR S A COMCEL S A				
2. NIT	800153993-7	3. MATRÍCULA MERCANTIL	00487585	4. FECHA	17 / 06 / 09 ✓
5. SEDE	BOGOTÁ-NORTE ✓				
6. REPRESENTANTE LEGAL:	ADRIAN EFREN HERNANDEZ URUETA				
7. DOCUMENTO DE IDENTIDAD:	<input checked="" type="checkbox"/> DE	CC	308.823	DE	BOGOTÁ
8. APODERADO:	JUAN MANUEL CARREÑO BOSHELL		9. MATRÍCULA PROFESIONAL	4977 del C S de la Judicatura	10. PODER
					<input checked="" type="checkbox"/> NO
11. DOCUMENTO DE IDENTIDAD:	CE	<input checked="" type="checkbox"/> DE	2.945.264	DE	BOGOTÁ
12. DIRECCIÓN DE NOTIFICACIÓN	CALLE 79 No. 10-65 INT. 4				
13. CORREO ELECTRÓNICO	simacarr@yahoo.com		14. TELÉFONO	2 17 03 89	15. FAX
					3 12 85 36
16. OTRO					

B. IDENTIFICACIÓN DEL PREDIO O INMUEBLE

1. DIRECCIÓN ACTUAL (NOMENCLATURA OFICIAL CERTIFICADA POR CATASTRO):	KR 88 A No. 59C-74 SUR ✓	NUMERO SOLICITUD RADICACIÓN	243008 Fecha 25/03/2009 ✓
2. DIRECCIÓN ANTERIOR CERTIFICADA POR CATASTRO:	KR 100 I No. 61 - 74 SUR	3. CÓDIGO DEL SECTOR	004595 50 04 000 00000
4. DIRECCIÓN DE LA PROPIEDAD REGISTRADA EN LA MATRÍCULA INMOBILIARIA	KR 88 A No. 59C-74 SUR	5. TIPO	URBANO
		6. LOTE	4
		7. MANZANA	50
8. MATRÍCULA INMOBILIARIA NÚMERO:	50S-40034957	9. CÉDULA CATASTRAL	BS 4581
		10. CÓDIGO DE MANZANA CATASTRAL	004595 50
11. LINDEROS:	NORTE	6.95 MT	SUR
		6.00 MT	ORIENTE
		17.80 MT	OCCIDENTE
		17.20 MT	
12. ÁREA:	113.31 M ²	13. COORDENADAS	1003222,21 N, 987282.70 E
		14. PLANO DE LOTEJO N°.	B 26 4 / 4
15. PROPIETARIO:	JOSE AGUSTIN VASQUEZ BASTOS / RAQUEL MEDINA		

C. PROYECTO ARQUITECTÓNICO

1. DENOMINACIÓN DE LA ESTACIÓN DE TELECOMUNICACIONES:	MOLINOS DEL SUR
2. DESCRIPCIÓN DEL PROYECTO (Artículo 23, numeral 2, Decreto 564 de 2006):	ALTURA SOLICITADA ESTACIÓN
	30 MT
VER DOCUMENTO ANEXO	

[Handwritten signature]

RESOLUCIÓN No. 1564 FECHA 5 AGO 2009

Por la cual se (1) diseño y ocupación del espacio donde se instalarán los elementos que conforman una Estación de la Red de Telecomunicaciones denominada (2) BOSA HOLANDA localizada en la (3) CARRERA 88 A No. 59C-74 SUR Urbanización (4) BARRIO CHICO SUR, LOTE 4, MANZANA 50. Localidad (5) BOSA

3. LOCALIZACIÓN ESTACIÓN		4. ELEMENTOS ADICIONALES			
<input checked="" type="checkbox"/> SOBRE TERRENO	<input checked="" type="checkbox"/> a. SUBESTACIÓN ELÉCTRICA	<input checked="" type="checkbox"/> b. CASETA DE VIGILANCIA	<input checked="" type="checkbox"/> c. AIRE ACONDICIONADO	<input checked="" type="checkbox"/> d. CUARTO TANQUE COMBUSTIBLE	
<input type="checkbox"/> SOBRE TERRAZA	<input checked="" type="checkbox"/> e. GENERADOR	<input checked="" type="checkbox"/> f. CUARTO EQUIPOS	<input checked="" type="checkbox"/> g. TORRE, MÁSTIL O MONOPOLO	<input type="checkbox"/> h. ANTEJARDÍN MTS.	

5. AISLAMIENTOS	NORTE	SUR	ORIENTE	OCCIDENTE
EXIGIDO	NO EXIGE	2.00 m.	2.50 m.	2.50 m.
PROPUESTO		3,30 m. ✓	2.60 m. ✓	2.60 m. ✓

54387
6. FIRMA DEL INGENIERO O ARQUITECTO
AUTORIZADO POR EL OPERADOR SOLICITANTE

D. RELACIÓN Y RESUMEN DE DOCUMENTOS ANEXOS

LOS DOCUMENTOS QUE SE LISTAN A CONTINUACIÓN FORMAN PARTE INTEGRAL DE LA PRESENTE RESOLUCIÓN Y REPOSAN EN EL EXPEDIENTE

1. INSTITUCIONALES					
DOCUMENTO	EXPEDIDO POR	FECHA (DÍA/MES/AÑO)	RADICACIÓN	FOLIOS	
a. CERTIFICADO DE EXISTENCIA Y REPRESENTACIÓN LEGAL.	CÁMARA DE COMERCIO DE LA CIUDAD DE BOGOTÁ ZONA NORTE	13 / 03 / 2009		8	
b. CERTIFICADO DE PERSONERÍA JURÍDICA Y REPRESENTANTE LEGAL (SI LA INSTALACIÓN ES SOBRE TERRAZA)					
c. CERTIFICADO DE TRADICIÓN Y LIBERTAD DE MATRÍCULA INMOBILIARIA VIGENTE	OFICINA DE REGISTRO DE INSTRUMENTOS PÚBLICOS DE LA CIUDAD DE BOGOTÁ ZONA SUR	25 / 03 / 2009		1	
d. CERTIFICADO DE NOMENCLATURA	UNIDAD ADMINISTRATIVA ESPECIAL DE CATASTRO DISTRITAL	25 / 03 / 2009		1	
e. PLANO DE LA MANZANA CATASTRAL QUE IDENTIFICA EL PREDIO	UNIDAD ADMINISTRATIVA ESPECIAL DE CATASTRO DISTRITAL	14 / 02 / 2008		1	
f. RESOLUCIÓN 09-3-0174	CURADURÍA URBANA NUMERO TRES	16 / 04 / 2009		3	
g. ACREDITACIÓN DEL TÍTULO HABILITANTE PARA LA PRESTACIÓN DEL SERVICIO Y/O ACTIVIDAD	MINISTERIO DE COMUNICACIONES	28 / 03 / 1994		8	
h. PLANO URBANÍSTICO B26 4/4-1 ✓	PLANEACIÓN DISTRITAL ✓			1	
i. Plano Lic. RESOL. 09-3-0174	CURADURÍA URBANA No. 3 – Bogotá	16 / 04 / 2009		2	
j.					

2. ESTUDIOS TÉCNICOS	EMPRESA Y/O PROFESIONAL QUE REALIZÓ EL ESTUDIO	IDENTIFICACIÓN	PLANOS PRESENTADOS	FOLIOS
a. ESTUDIO DE SUELOS	GEOTECNIA DE COLOMBIA LTDA.	830513558-0		59
b. ESTUDIO DE CIMENTACIÓN				
c. DISEÑO DE LA CIMENTACIÓN	COLSAGO COMM S.A.	830015040-1	1	6
d. DISEÑO DE LA TORRE O MONOPOLO	COLSAGO COMM S.A.	830015040-1	5	27
e. EVALUACIÓN DE CARGAS SOBRE EL EDIFICIO				
f. DISEÑO DE ANCLAJES Y SOPORTES AL EDIFICIO				
g. DISEÑO DE LA TORRE O MÁSTIL				
h. ESTUDIO DE ESTRUCTURAS PREFABRICADAS	COMCEL S.A.	800153993-7		11
i. OTRO: PLAN DE CONTINGENCIA Y MEDIDAS DE MITIGACIÓN				
j.				
k.				
l.				
m.				

RESOLUCIÓN No. 1564

FECHA

5 AGO 2009

Por la cual se (1) diseño y ocupación del espacio donde se instalarán los elementos que conforman una Estación de la Red de Telecomunicaciones denominada (2) BOSA HOLANDA localizada en la (3) CARRERA 88 A No. 59C-74 SUR Urbanización (4) BARRIO CHICO SUR, LOTE 4, MANZANA 50. Localidad (5) BOSA

3. ACTAS DE RESPONSABILIDAD DE ANÁLISIS Y DISEÑO DE LOS ESTUDIOS TÉCNICOS (EXONERAN AL DISTRITO CAPITAL DE CUALQUIER RESPONSABILIDAD POR PERJUICIOS QUE SE PUEDAN OCASIONAR CON LA INSTALACIÓN DE LA ESTACIÓN).

ACTA DE RESPONSABILIDAD DE:	NOMBRE DEL PROFESIONAL QUE SUSCRIBE EL ACTA	MATRÍCULA PROFESIONAL	ESPECIALIDAD	FECHA ACTA (DÍA/MES/AÑO)	CERTIFICADO COPNIA	FOLIOS
a. ESTUDIO DE SUELOS	JOSE GERLEY CORTÉS MARTINEZ	2520275142	INGENIERO CIVIL	17 / 06 / 2009	0139836	3
b. ESTUDIO DE CIMENTACIÓN						
c. DISEÑO ESTRUCTURAL DE LA CIMENTACIÓN	JAIME GUTIERREZ CARDENAS	25202 - 45957	INGENIERO CIVIL	06 / 07 / 2009	0128738	1
d. DISEÑO ESTRUCTURAL DE LA TORRE, MASTIL O MONOPOLO	JAIME GUTIERREZ CARDENAS	25202 - 45957	INGENIERO CIVIL	06 / 07 / 2009	0128738	1
e. ESTUDIO DE CARGAS SOBRE EL EDIFICIO						
f. DISEÑO DE ANCLAJES						
g. GARANTÍA DE NO CAUSAR INTERFERENCIAS	OSCAR GIOVANNI LEON SUAREZ	20628485	ING. ELECTRÓNICO	25 / 02 / 2009	1054 / 2008	4
h. ANÁLISIS Y DISEÑO DE LOS ESTUDIOS TÉCNICOS (FIRMA OPERADOR)	JUAN MANUEL CARREÑO BOSHELL	4977 del C S de la J	APODERADO	25 / 02 / 2009		1
i. EQUIPOS PREFABRICADOS	SIERVO TULIO CASTAÑEDA	7361 CND	INGENIERO CIVIL	25 / 02 / 2009	0131722	3
j. DISEÑO ANCLAJES A TORRE-CIMENTACIÓN	JAIME GUTIERREZ CARDENAS	25202 - 45957	INGENIERO CIVIL	06 / 07 / 2009	0128738	1
k.						
l.						
m.						
n.						

4. RECIBOS DE PAGO PREDIAL (APLICA SOBRE TERRENO)

NÚMERO	FECHA (DÍA/MES/AÑO)	FOLIOS
1 2008201013020268362	31 / 03 / 2008	1
2 2007201011659092924	03 / 04 / 2007	
3 2006201011630337462	05 / 06 / 2006	
4 2005101010000769321	25 / 01 / 2005	
5 2004101011637310121	10 / 05 / 2004	

5. ARCHIVO MAGNÉTICO

NOMBRE COMCEL BOSA HOLANDA
FORMATO AUTOCAD

6. CONTRATO O PROMESA

☒ CONTRATO ☒ DE ARRIENDO
☐ PROMESA ☐ COMPRAVENTA

FECHA (DÍA/MES/AÑO) 11 / 05 / 2009 FOLIOS 5

CELEBRANTES

CALIDAD

NOMBRE	CÉDULA	EXPEDIDA EN	PROPIETARIO O APODERADO	ARRENDADOR	ARRENDATARIO	VENDEDOR	COMPRADOR
ADRIAN EFREN HERNANDEZ URUETA	308.823	COLOMBIA	APODERADO				
JOSE AGUSTÍN VASQUEZ BASTOS	1714946	CHIRIGUANÁ	PROPIETARIO				
RAQUEL MEDINA	28.776.423	HONDA	PROPIETARIO				

7. PODERES Y AUTORIZACIONES

TIPO	NÚMERO	DÍA	MES	AÑO	NOTARÍA	AUTORIZADOR	AUTORIZADO	TARJETA PROFESIONAL	FOLIOS
PODER PROPIETARIO PREDIO (cuando es a nivel de terreno)		20	12	2007	74	JOSE AGUSTIN VASQUEZ BASTOS / RAQUEL MEDINA	ADRIAN E. HERNANDEZ T		1
ACTA DE ASAMBLEA QUE APRUEBA LA INSTALACIÓN									
ACTA DE NOMBRAMIENTO DEL REPRESENTANTE DE LA ASAMBLEA O ADMINISTRADOR									
PODER OPERADOR A APODERADO		14	08	2007	25	ADRIAN E. HERNANDEZ T	JUAN MANUEL CARREÑO B.		1

RESOLUCIÓN No. 1564

FECHA

5 AGO 2009

Por la cual se (1) diseño y ocupación del espacio donde se instalarán los elementos que conforman una Estación de la Red de Telecomunicaciones denominada (2) BOSA HOLANDA localizada en la (3) CARRERA 88 A No. 59C-74 SUR Urbanización (4) BARRIO CHICO SUR, LOTE 4, MANZANA 50. Localidad (5) BOSA

8. AUTORIZACIÓN DE LA UNIDAD ADMINISTRATIVA ESPECIAL DE AERONÁUTICA CIVIL, PREVIA REVISIÓN DE LOS ESTUDIOS TÉCNICOS CORRESPONDIENTES				
FECHA (DÍA/MES/AÑO)	OFICIO #	AUTORIZÓ	ALTURA AUTORIZADA	FOLIOS
20 / 12 /2007	4400-IA-4989	LUIS FERNANDO ZULUAGA TORRES	35 MT	4

UBICACIÓN DE ESTACIÓN	ALTURA AUTORIZADA	
<input checked="" type="checkbox"/> SOBRE TERRENO	ALTURA EDIFICIO	METROS
<input type="checkbox"/> SOBRE TERRAZA	ALTURA DE LA TORRE, MÁSTIL O MONOPOLO	METROS
	ALTURA PARARRAYOS	METROS
	ALTURA TOTAL	35 METROS

9. VECINOS COLINDANTES	DIRECCIÓN
NORTE	CARRERA 88 A – SU FRENTE
SUR	CARRERA 87N No. 61 – 75/79 SUR
ORIENTE	CARRERA 88 A No. 66/68 SUR
OCCIDENTE	CARRERA 88 A No. 80/82 SUR

10. PLANOS DE DISEÑO	FOLIOS
<input checked="" type="checkbox"/> PLANO DE LOCALIZACIÓN E IDENTIFICACIÓN DEL PREDIO O PREDIOS POR COORDENADAS OFICIALES DEL PAÍS, DE ACUERDO CON LAS PUBLICACIONES CARTOGRÁFICAS DEL INSTITUTO GEOGRÁFICO AGUSTÍN CODAZZI Y/O LEVANTAMIENTOS TOPOGRÁFICOS CERTIFICADOS, INDICANDO CON PRECISIÓN LA ELEVACIÓN DEL TERRENO SOBRE EL CUAL SE INSTALARÁ LA ESTACIÓN, LA UBICACIÓN, DISTRIBUCIÓN Y ALTURA DE LAS TORRES, ANTENAS Y DEMÁS ELEMENTOS OBJETO DE INSTALACIÓN Y LA LOCALIZACIÓN DE LA SEÑALIZACIÓN DE DIFERENCIACIÓN DE ZONAS, TODO ELLO MOSTRANDO CLARAMENTE LA DIMENSIÓN Y/O TAMAÑO DE LAS INSTALACIONES.	2
<input checked="" type="checkbox"/> PLANOS DE DISEÑO DE LOS ESTUDIOS TÉCNICOS (Estructurales, anclajes, cimentación y otros)	5

11. OTROS DOCUMENTOS	FOLIOS
<input checked="" type="checkbox"/> COPIA DOCUMENTO DE IDENTIDAD DEL SOLICITANTE.	1
<input type="checkbox"/> CERTIFICADO CÁMARA Y COMERCIO	


E. RESPONSABILIDAD

DECLARO BAJO LA GRAVEDAD DE JURAMENTO QUE ME RESPONSABILIZO POR LA VERACIDAD DE LA INFORMACIÓN CONTENIDA EN EL PRESENTE FORMULARIO Y DEMAS DOCUMENTOS ANEXOS. ASÍ MISMO MANIFIESTO QUE EL PROYECTO PRESENTADO CUMPLE CON LAS NORMAS QUE REGULAN LA MATERIA, QUE RESPETA LA DESTINACIÓN DEL BIEN OBJETO DE LA INTERVENCIÓN U OCUPACIÓN Y ME COMPROMETO A EJECUTAR LA OBRA DE ACUERDO CON LAS ESPECIFICACIONES CONTENIDAS EN LA PRESENTE SOLICITUD.


FIRMA DEL SOLICITANTE

NOTA: PARA LA CONTINUIDAD DEL TRÁMITE ES IMPORTANTE ANEXAR, POSTERIOR A LA RADICACIÓN DE ESTE FORMATO, LA PUBLICACIÓN EN DIARIO DE ALTA CIRCULACIÓN Y LAS COMUNICACIONES A VECINOS COLINDANTES CON LA COPIA DE LA CONSTANCIA DE CORREO CERTIFICADO.



F 14	 <small>ALCALDIA MAYOR DE BOGOTÁ D.C. Secretaría Distrital de PLANEACIÓN</small> <small>Carrera 30 No. 24-90 Conmutador 3358000 Bogotá D.C. www.sdp.gov.co</small>	Espacio reservado para radicación
---------------------------	---	-----------------------------------

RESOLUCIÓN No. 1564 **FECHA 5 AGO 2009**

Por la cual se **(1) APRUEBA** el diseño y ocupación del espacio donde se instalarán los elementos que conforman una Estación de la Red de Telecomunicaciones denominada **(2) BOSA HOLANDA** localizada en la **(3) Carrera 88 A No. 59 C-74 Sur** Urbanización **(4) Desarrollo La Libertad, Manzana 50/6, Lote 4** Localidad **(5) Bosa**

**F. PARA USO EXCLUSIVO DE LA SECRETARIA DISTRITAL DE PLANEACIÓN
(NO DISPONIBLE EN VENTANILLA)**

NORMA REGLAMENTARIA:	Decreto 061 /97, Decreto 564/06, Decreto 159/04, Decreto 195/05, Decreto 190 de 2004, Decreto 159 de 2004, Decreto 408 de 2004 REFERENCIAS: 1-2009-13025, 1-2009-23031 A, 1-2009-29180, 3-2009-04269, 3-2009-11157, 3-2009-11742
---------------------------------	--

UPZ N°:		84		NOMBRE		Bosa Occidental									
DECRETO UPZ N°		408		FECHA DECRETO (DÍA/MES/AÑO)		23/12/04		INTERÉS PATRIMONIAL		No					
SECTOR NORMATIVO		3		SUBSECTOR DE USOS		Único		SUBSECTOR DE EDIFICABILIDAD		Único		TRATAMIENTO		Mejoramiento Integral Zona Residencial con Actividad Económica en la vivienda	

CONCEPTO DE	RADICACIÓN	FAVORABLE			
		SI	NO	N/A	
PATRIMONIO				N/A	
VÍAS				N/A	
INSTITUTO DISTRITAL DE PATRIMONIO DISTRITAL				N/A	APLICA CUANDO LA ESTACIÓN DE TELECOMUNICACIONES SE UBICA EN INMUEBLE CON CARÁCTER DE BIEN DE INTERÉS CULTURAL
AUTORIDADES AMBIENTALES				N/A	APLICA SI EL PREDIO DONDE SE LOCALIZARÁ LA ESTACIÓN, ESTÁ UBICADO EN ZONA QUE AFECTE LOS CERROS ORIENTALES, CHUCUAS, HUMEDALES O LAS ZONAS QUE CORRESPONDAN AL SISTEMA HÍDRICO U OROGRÁFICO DE LA CIUDAD (ARTÍCULO 10 DEL DECRETO DISTRITAL 061 DE 1997).

PUBLICACIÓN EN DIARIO DE AMPLIA CIRCULACIÓN	DIARIO	LA REPÚBLICA	
	FECHA	16/17/05/2009	ALTURA APROBADA
	RADICADO	1-2009-29180	Una (1) torre cuadrada de 30.00 metros. (Altura total: 30.00 metros)
	FECHA RADICADO EN SDP	08/07/2009	
	FOLIOS	1	

COMUNICACIÓN A VECINOS COLINDANTES	DIRECCIÓN	CORREO CERTIFICADO		RADICACIÓN ANTE LA SDP		FOLIOS
		FECHA ENVÍO (DÍA/MES/AÑO)	# CERTIFICACIÓN	NÚMERO	FECHA (DÍA/MES/AÑO)	
NORTE	Vía Pública: Carrera 88 A	N/A	N/A	N/A	N/A	N/A
SUR	Carrera 87 N No. 61-75/79	19/05/2009	7 104027109	1-2009-29180	08/07/2009	2
ORIENTE	Carrera 88 A No. 66 /68 Sur	19/05/2009	7 104027108	1-2009-29180	08/07/2009	2



RESOLUCIÓN No. 1564 FECHA 5 AGO 2009

Por la cual se **(1) APRUEBA** el diseño y ocupación del espacio donde se instalarán los elementos que conforman una Estación de la Red de Telecomunicaciones denominada **(2) BOSA HOLANDA** localizada en la **(3) Carrera 88 A No. 59 C-74 Sur, Manzana 50/6, Lote 4** Urbanización **(4) Desarrollo La Libertad** Localidad **(5) Bosa**

OCCIDENTE	Carrera 88 A No. 80/82 Sur	20/05/2009	7 104027107	1-2009-29180	08/07/2009	2
Inquietudes de la Ciudadanía relacionadas con esta solicitud						
NOMBRE CIUDADANO	NÚMERO DE RADICACIÓN DE ENTRADA	FECHA ENTRADA	NÚMERO DE RADICACIÓN DE RESPUESTA	FECHA RESPUESTA		
N/A	N/A	N/A	N/A	N/A		

OBSERVACIONES ARQUITECTÓNICAS Y URBANÍSTICAS :

Se aprueban las características urbanísticas y arquitectónicas de la edificación contenidas en el plano de la propuesta, que coinciden con lo registrado en la licencia de construcción n° RES 09-3-0174 del 16 de Abril de 2009, expedida por la Curaduría Urbana n° 3 y con sus respectivos planos sellados.

La presente aprobación solo cubre la ubicación en terreno de los equipos de telecomunicaciones, cuarto del tanque de combustible, la subestación de energía y una torre cuadrada, con una altura de 30.00 metros, de acuerdo con los planos presentados por el peticionario, los cuales hacen parte integral de la presente resolución.

OBSERVACIONES TÉCNICAS:

La presente aprobación solo cubre la localización en terreno de los siguientes equipos de telecomunicaciones (Seis equipos GSM OUTDOOR, Un equipo MW), Una torre metálica sección cuadrada de 30.0 metros de altura total y la instalación en la parte superior de tres (6) antenas RF TIPO PANEL, (2) antenas estándar de 1,2 metros de diámetro, y (1) antena estándar de 1,8 metros de diámetro. De acuerdo con los planos presentados por el peticionario, los cuales hacen parte de la presente resolución.

Todos los estudios Técnicos se realizaron de conformidad con las normas Colombianas de Diseño y Construcción Sismo Resistente N. S. R. – 98 (Ley 400 de 1997 y Decreto 33 de 1998). Así mismo cumplen con lo estipulado en el Decreto 061 de 1997, respecto de la instalación de estaciones inalámbricas de telecomunicaciones.

A. NOTAS DE LA LICENCIA EN CASO DE APROBACIÓN

1. Esta aprobación no ampara las obras de construcción, ampliación, modificación, adecuación, restauración, reforzamiento estructural, demolición y construcción del cerramiento que deban realizarse en el predio para el emplazamiento de los elementos que conforman la estación base de telecomunicaciones inalámbricas. Dicha aprobación está sujeta a las normas vigentes sobre licencias urbanísticas, reconocimiento de edificaciones y legalización de asentamientos humanos expedida por Curador Urbano (Decreto 564 de 2006)

2. El Ministerio de Comunicaciones mediante la Resolución 001645 del 29 de julio de 2005 (Por la cual se reglamenta el Decreto 195 de 2005), estableció en su Artículo 3o. **FUENTES INHERENTEMENTE CONFORMES**, lo siguiente:

"... Además de los emisores que cumplan con los parámetros estipulados en el numeral 3.11 del Decreto 195 de 2005, para los efectos del Decreto 195 de 2005 y de la presente Resolución, se definen como Fuentes Inherentemente Conformes, los emisores que emplean los siguientes sistemas y servicios, por cuanto sus campos electromagnéticos emitidos cumplen con los límites de exposición pertinentes y no son necesarias precauciones particulares:

• Telefonía Móvil Celular

(...)"

Por lo tanto, estos servicios no están obligados a realizar las mediciones que trata el Decreto 195 de 2005, ni a presentar la Declaración de Conformidad de Emisión Electromagnética. Sin embargo, esto no impide al Ministerio de Comunicaciones de revisar periódicamente estos valores e incluir alguno de estos servicios cuando lo crea conveniente".

3. El Decreto Distrital 061 de enero 31 de 1997, reglamentario del Acuerdo Distrital 6 de 1990, establece que los predios que se destinen a la instalación de la red de telecomunicaciones inalámbricas, se regirán por las disposiciones urbanísticas y arquitectónicas que allí se contienen y, en lo no previsto en este, por las normas de los decretos de asignación de tratamientos o por las demás normas específicas.

4. Si para el predio que nos ocupa, se expidió la reglamentación específica de conformidad con el Plan de Ordenamiento Territorial, serían aplicables las disposiciones arquitectónicas contenidas en dicha reglamentación.

5. El Decreto Distrital 061 de enero 31 de 1997, no prevé otras limitantes de uso, dado que el establecimiento, la instalación, la expansión, la modificación, la ampliación, la renovación y la utilización de la red de telefonía móvil celular o de cualquiera de sus elementos, constituyen motivo de utilidad pública e interés social.

6. Revisado el proyecto y confrontado con lo establecido en los artículos 5, 6 y 7 del Decreto Distrital 061 del 31 de enero de 1997.

7. Constituye condición resolutoria del presente acto administrativo, la acreditación mediante documento Idóneo de autoridad competente que la estación de telecomunicaciones inalámbricas autorizada por este, atenta contra la salud, en forma tal, que sea necesario removerla del lugar donde se encuentra ubicada si no se pueden tomar las medidas necesarias para mitigar los efectos nocivos.

RESOLUCIÓN No.**1564****FECHA****5 AGO 2009**

Por la cual se **(1) APRUEBA** el diseño y ocupación del espacio donde se instalarán los elementos que conforman una Estación de la Red de Telecomunicaciones denominada **(2) BOSA HOLANDA** localizada en la **(3) Carrera 88 A No. 59 C-74 Sur, Manzana 50/6, Lote 4** Urbanización **(4) Desarrollo La Libertad** Localidad **(5) Bosa**

8. El presente permiso de aprobación del diseño y ocupación del espacio para la instalación de los elementos que conforman una estación base de la red de telecomunicaciones inalámbricas no genera derechos de propiedad.
9. La presente aprobación se concede sin perjuicio de las acciones y decisiones que instauren o profieran otras autoridades dentro del ámbito de sus competencias.
10. El presente permiso se otorga sin perjuicio del cumplimiento de las normas que expidan los Gobiernos Nacional y Distrital, sobre el emplazamiento de los componentes de las estaciones de telecomunicaciones inalámbricas sobre los elementos que constituyan espacio público, dentro de los términos que dichas normas establezcan.
11. Los documentos anexos y entregados forman parte integral de la presente resolución.
12. "Las estaciones están compuestas por : el cuarto de equipos y el generador, el aire acondicionado, el cuarto de tanque de combustible, la subestación de energía, la caseta de vigilancia, y las respectivas estructuras de soporte de las antenas, tales como torres, mástiles, monopolos y similares." Decreto Distrital 061 del 31 de enero de 1997 artículo 2.
13. La presente resolución NO ampara las obras diferentes a las establecidas en el Decreto Distrital 061 del 31 de enero de 1997 artículo 2.
14. Art. 3. Resolución 1645 de 29 de Julio de 2005 Mincomunicaciones: "Fuentes inherentemente conformes ... se definen como Fuentes Inherentemente conformes, los emisores que emplean los siguientes sistemas y servicios, por cuanto sus campos electromagnéticos emitidos cumplen con los límites de exposición pertinentes y no son necesarias precauciones particulares : - Telefonía Móvil celular ... Por lo tanto estos servicios no están obligados a realizar las mediciones que trata el decreto 195 de 2005, ni a presentar la Declaración de Conformidad de Emisión Electromagnética."
15. Contra la presente resolución procede el recurso de reposición ante el (la) Subsecretario (a) de Planeación Territorial de la SECRETARÍA DISTRITAL DE PLANEACIÓN, y el de apelación ante el (la) Secretario (a) de la SECRETARÍA DISTRITAL DE PLANEACIÓN, los que deben ser interpuestos, en el acto de la notificación personal, o dentro de los cinco (5) días hábiles siguientes a la fecha de esta.
16. OTRAS NOTAS:

Revisada la documentación aportada mediante las radicaciones n° 1-2009-13025 del 27 de marzo de 2009, 1-2009-23031 A del 26 de mayo de 2009, 1-2009-29180 del 8 de julio de 2009, por la sociedad COMUNICACIÓN CELULAR S.A. COMCEL S.A., para la solicitud de aprobación para la instalación de los elementos que conforman una Estación de la Red de Telecomunicaciones denominada BOSA HOLANDA, y teniendo en cuenta lo siguiente:

- Mediante escrito radicado en esta Secretaría con el número n° 1-2009-13025 del 27 de marzo de 2009, la sociedad COMUNICACIÓN CELULAR S.A. COMCEL S.A., con NIT 800.153993-7, representada legalmente por el señor Adrián Efrén Hernández Urueta, identificado con la cédula de extranjería No. 308.823, en calidad de arrendatario del predio ubicado en la carrera 88 A No. 59 C-7 Sur, Manzana 50/6, Lote 4, del Desarrollo La Libertad, de la Localidad de Bosa, solicitó a la Secretaría Distrital de Planeación, la aprobación del diseño y ocupación del espacio para la instalación de una estación base de telecomunicaciones inalámbricas, denominada BOSA HOLANDA, para el inmueble citado.

- Mediante escritos radicados en esta Secretaría, la sociedad COMUNICACIÓN CELULAR S.A. COMCEL S.A., anexó al expediente los siguientes documentos:

Radicación n° 1-2009-23031 A del 26 de mayo de 2009: Solicitud de ampliación de términos, con base en el artículo 3 del Decreto 4397 de 2006.

Radicación n° 1-2009-29180 del 8 de julio de 2009: Responde requerimientos y anexa el Original del edicto publicado en el Diario La República, comunicaciones a vecinos y comprobantes de envío y entrega de las mismas.

- La Secretaría Distrital de Planeación, mediante oficio n° 2-2009-14612 del 30 de abril de 2009, emitió al peticionario el Acta de Observaciones y Correcciones.

- Una vez revisada la documentación aportada por la sociedad COMUNICACIÓN CELULAR S.A. COMCEL S.A., mediante las radicaciones n° 1-2009-13025 del 27 de marzo de 2009, 1-2009-23031 A del 26 de mayo de 2009, 1-2009-29180 del 8 de julio de 2009, se encontró que cumplió con la totalidad de los requerimientos técnicos y jurídicos solicitados por la Dirección de Vías, Transporte y Servicios Públicos, según memorando n° 3-2009-11157 del 15 de julio de 2009, emitido por esa Dirección.

- Revisado el cumplimiento de los requisitos urbanísticos y arquitectónicos por parte de la Dirección de Servicio al Ciudadano, se encontró que cumplió con la totalidad de los requerimientos urbanísticos y arquitectónicos.

RESOLUCIÓN No. 1564

FECHA 5 AGO 2009


Por la cual se (1) **APRUEBA** el diseño y ocupación del espacio donde se instalarán los elementos que conforman una Estación de la Red de Telecomunicaciones denominada (2) **BOSA HOLANDA** localizada en la (3) **Carrera 88 A No. 59 C-74 Sur, Manzana 50/6, Lote 4** Urbanización (4) **Desarrollo La Libertad** Localidad (5) **Bosa**

En virtud de la anteriormente expuesto,


Se APRUEBA la solicitud de empresa sociedad COMUNICACIÓN CELULAR S.A. COMCEL S.A., para el diseño y ocupación del espacio donde se instalarán los elementos que conforman una Estación de la Red de Telecomunicaciones denominada BOSA HOLANDA, a ser ubicada en el predio de la carrera 88 A No. 59 C-7 Sur, Manzana 50/6, Lote 4, del Desarrollo La Libertad, de la Localidad de Bosa, por dar cumplimiento a la totalidad de los requerimientos efectuados por la Secretaría Distrital de Planeación, según oficio n° 2-2009-14612 del 30 de abril de 2009.

5 AGO 2009

NOTIFIQUESE, PUBLÍQUESE Y CÚMPLASE, dada en Bogotá D. C. a los:


SUBSECRETARIO(A) DE PLANEACIÓN TERRITORIAL
SECRETARÍA DISTRITAL DE PLANEACIÓN

En uso de sus facultades legales, en especial las que le confiere el artículo 2, Subnumeral 2.2, del Decreto 365 del 30 de Abril de 2001


Abogado
Subsecretaría de Planeación Territorial

 Revisión Arquitectónica Dirección de Servicio al Ciudadano	 Director (a) de Servicio al Ciudadano	 Revisión Técnica Dirección de Vías, Transporte y Servicios Públicos	 Director (a) de Vías, Transporte y Servicios Públicos
---	---	---	---