



ALCALDÍA MAYOR
DE BOGOTÁ D.C.
Secretaría Distrital de
PLANEACIÓN
Bogotá Positiva

RED DE TELECOMUNICACIONES
M-FO-014
DIRECCIÓN DE SERVICIO AL CIUDADANO

Espacio para radicación

RESOLUCIÓN No. 1398 FECHA 8 JUL 2009

Por la cual se (1) diseño y ocupación del espacio donde se instalarán los elementos que conforman una Estación de la Red de Telecomunicaciones denominada (2) FONTANAR localizada en la (3) CARRERA 133 No. 132 - 25 Urbanización (4) SANTA RITA, LOTE 8,9,10,17,18,19, MANZANA 62 Localidad (5) SUBA

A. IDENTIFICACIÓN DEL SOLICITANTE

1. ENTIDAD O EMPRESA:	COMUNICACIÓN CELULAR S A COMCEL S A					
2. NIT	800153993-7	3. MATRÍCULA MERCANTIL	00487585	4. FECHA	22/04/09 /	
5. SEDE	BOGOTA					
6. REPRESENTANTE LEGAL:	ADRIAN EFREN HERNANDEZ URUETA					
7. DOCUMENTO DE IDENTIDAD:	<input checked="" type="checkbox"/> CC	308.823	DE	BOGOTA		
8. APODERADO:	JUAN MANUEL CARREÑO BOSHELL		9. MATRÍCULA PROFESIONAL	4977 del C S de la Judicatura	10. PODER <input checked="" type="checkbox"/> NO	
11. DOCUMENTO DE IDENTIDAD:	<input type="checkbox"/> CE <input checked="" type="checkbox"/> CC	2.945.264	DE	BOGOTÁ		
12. DIRECCIÓN DE NOTIFICACIÓN	CALLE 79 No. 10-65 INT. 4					
13. CORREO ELECTRÓNICO	simacarr@yahoo.com		14. TELÉFONO	2 17 03 89	15. FAX	3 12 85 36
16. OTRO						

B. IDENTIFICACIÓN DEL PREDIO O INMUEBLE

1. DIRECCIÓN ACTUAL (NOMENCLATURA OFICIAL CERTIFICADA POR CATASTRO):	CARRERA 133 No. 132 - 25	NUMERO SOLICITUD RADICACIÓN	26766 Fecha 16/01/2009		
2. DIRECCIÓN ANTERIOR CERTIFICADA POR CATASTRO:	CARRERA 133 No. 128 - 35	3. CÓDIGO DEL SECTOR	009229 61 02 000 00000		
4. DIRECCIÓN DE LA PROPIEDAD REGISTRADA EN LA MATRÍCULA INMOBILIARIA	CARRERA 133 No. 128 - 55	5. TIPO	URBANO	6. LOTE	8,9,10, 17,18,19
7. MANZANA	62	8. MATRÍCULA INMOBILIARIA NÚMERO:	50N-20402639	9. CÉDULA CATASTRAL	SB R 1352
10. CÓDIGO DE MANZANA CATASTRAL	009229 61	11. LINDEROS:	NORTE 25.00 MT	SUR 25.00 MT	ORIENTE 19.25 MT
OCCIDENTE	19.25 MT	12. ÁREA:	490.87 M ²	13. COORDENADAS	1016111.81 N, 995833.93 E
14. PLANO DE LOTEÓ Nº.	S 488 / 4-04	15. PROPIETARIO:	ALIX HORMIGA MANRIQUE / JHONN EDINSON MENDIVELSO HORMIGA / LUIS ALEJANDRO MENDIVELSO HORMIGA		

C. PROYECTO ARQUITECTÓNICO

1. DENOMINACIÓN DE LA ESTACIÓN DE TELECOMUNICACIONES:	FONTANAR	
2. DESCRIPCIÓN DEL PROYECTO (Artículo 23, numeral 2, Decreto 564 de 2006):	ALTURA SOLICITADA ESTACIÓN	30 MT /
VER DOCUMENTO ANEXO		

RESOLUCIÓN No. 1398

FECHA 1-8 JUL 2009

Por la cual se (1) diseño y ocupación del espacio donde se instalarán los elementos que conforman una Estación de la Red de Telecomunicaciones denominada (2) FONTANAR localizada en la (3) CARRERA 133 No. 132 - 25 Urbanización (4) SANTA RITA, LOTE 8,9,10,17,18,19, MANZANA 62 Localidad (5) SUBA.

3. LOCALIZACIÓN ESTACIÓN		4. ELEMENTOS ADICIONALES			
<input checked="" type="checkbox"/> SOBRE TERRENO	<input type="checkbox"/> a. SUBESTACIÓN ELÉCTRICA	<input type="checkbox"/> b. CASETA DE VIGILANCIA	<input type="checkbox"/> c. AIRE ACONDICIONADO	<input checked="" type="checkbox"/> d. CUARTO TANQUE COMBUSTIBLE	
<input type="checkbox"/> SOBRE TERRAZA	<input checked="" type="checkbox"/> e. GENERADOR	<input checked="" type="checkbox"/> f. CUARTO EQUIPOS	<input checked="" type="checkbox"/> g. TORRE, MÁSTIL O MONOPOLO	<input type="checkbox"/> h. ANTEJARDÍN	MTS.

5. AISLAMIENTOS	NORTE	SUR	ORIENTE	OCCIDENTE
EXIGIDO	NO EXIGE	NO EXIGE	NO EXIGE	2.0 MTS.
PROPUESTO	4.50 MTS	13.84 MTS.	N.A	3.00 MTS.

MARÍA XIMENA ARRAZOLA
6. FIRMA DEL INGENIERO O ARQUITECTO
AUTORIZADO POR EL OPERADOR SOLICITANTE

D. RELACIÓN Y RESUMEN DE DOCUMENTOS ANEXOS

LOS DOCUMENTOS QUE SE LISTAN A CONTINUACIÓN FORMAN PARTE INTEGRAL DE LA PRESENTE RESOLUCIÓN Y REPOSAN EN EL EXPEDIENTE.

1. INSTITUCIONALES

DOCUMENTO	EXPEDIDO POR	FECHA (DÍA/MES/AÑO)	RADICACIÓN	FOLIOS
a. CERTIFICADO DE EXISTENCIA Y REPRESENTACIÓN LEGAL.	CÁMARA DE COMERCIO DE LA CIUDAD DE BOGOTÁ ZONA NORTE	18 / 02 / 2009		8
b. CERTIFICADO DE PERSONERÍA JURÍDICA Y REPRESENTANTE LEGAL (SI LA INSTALACIÓN ES SOBRE TERRAZA)				
c. CERTIFICADO DE TRADICIÓN Y LIBERTAD DE MATRÍCULA INMOBILIARIA VIGENTE	OFICINA DE REGISTRO DE INSTRUMENTOS PÚBLICOS DE LA CIUDAD DE BOGOTÁ ZONA NORTE	06 / 01 / 2009		1
d. CERTIFICADO DE NOMENCLATURA	UNIDAD ADMINISTRATIVA ESPECIAL DE CATASTRO DISTRITAL	16 / 01 / 2009		1
e. PLANO DE LA MANZANA CATASTRAL QUE IDENTIFICA EL PREDIO	UNIDAD ADMINISTRATIVA ESPECIAL DE CATASTRO DISTRITAL	19 / 02 / 2009		1
f. LICENCIA DE CERRAMIENTO No. RES-09-3-0096	CURADURÍA URBANA TRES	07 / 05 / 2009		5
g. ACREDITACIÓN DEL TÍTULO HABILITANTE PARA LA PRESTACIÓN DEL SERVICIO Y/O ACTIVIDAD	MINISTERIO DE COMUNICACIONES	28 / 03 / 1994		8
h.				
i.				
j.				

2. ESTUDIOS TÉCNICOS

EMPRESA Y/O PROFESIONAL QUE REALIZÓ EL ESTUDIO	IDENTIFICACIÓN	PLANOS PRESENTADOS	FOLIOS
a. ESTUDIO DE SUELOS	GEOTECNIA DE COLOMBIA LTDA.	830513558-0	35
b. ESTUDIO DE CIMENTACIÓN			
c. DISEÑO DE LA CIMENTACIÓN	MONTAJE MANUEL ALFONSO MARTINEZ & CIA LTDA	800178645-7	1
d. DISEÑO DE LA TORRE O MONOPOLO	MONTAJE MANUEL ALFONSO MARTINEZ & CIA LTDA	800178645-7	3
e. EVALUACIÓN DE CARGAS SOBRE EL EDIFICIO			
f. DISEÑO DE ANCLAJES Y SOPORTES AL EDIFICIO			
g. DISEÑO DE LA TORRE O MÁSTIL			
h. ESTUDIO DE ESTRUCTURAS PREFABRICADAS	COMCEL S.A.	800153993-7	11
i. OTRO: PLAN DE CONTINGENCIA Y MEDIDAS DE MITIGACIÓN			
j.			
k.			
l.			
m.			

RESOLUCIÓN No. 1398 FECHA 1-8 JUL 2009

Por la cual se (1) diseño y ocupación del espacio donde se instalarán los elementos que conforman una Estación de la Red de Telecomunicaciones denominada (2) FONTANAR localizada en la (3) CARRERA 133 No. 132 - 25 Urbanización (4) SANTA RITA, LOTE 8,9,10,17,18,19, MANZANA 62 Localidad (5) SUBA.

3. ACTAS DE RESPONSABILIDAD DE ANÁLISIS Y DISEÑO DE LOS ESTUDIOS TÉCNICOS (EXONERAN AL DISTRITO CAPITAL DE CUALQUIER RESPONSABILIDAD POR PERJUICIOS QUE SE PUEDAN OCASIONAR CON LA INSTALACIÓN DE LA ESTACIÓN).

	ACTA DE RESPONSABILIDAD DE:	NOMBRE DEL PROFESIONAL QUE SUSCRIBE EL ACTA	MATRICULA PROFESIONAL	ESPECIALIDAD	FECHA ACTA (DÍA/MES/AÑO)	CERTIFICADO COPNIA	FOLIOS
a.	ESTUDIO DE SUELOS	NANCY CECILIA DÍAZ VARGAS	25202 - 82705	INGENIERO CIVIL	01 / 06 / 2009	0114555	3
b.	ESTUDIO DE CIMENTACIÓN						
c.	DISEÑO ESTRUCTURAL DE LA CIMENTACIÓN	TIBERIO GALVIS SÁNCHEZ	25202 - 63205	INGENIERO CIVIL	05 / 06 / 2009	0138608	3
d.	DISEÑO ESTRUCTURAL DE LA TORRE, MASTIL O MONOPOLO	TIBERIO GALVIS SÁNCHEZ	25202 - 63205	INGENIERO CIVIL	05 / 06 / 2009	0138608	3
e.	ESTUDIO DE CARGAS SOBRE EL EDIFICIO						
f.	DISEÑO DE ANCLAJES						
g.	GARANTÍA DE NO CAUSAR INTERFERENCIAS	OSCAR GIOVANNI LEÓN SUAREZ	20628485	ING. ELECTRÓNICO	10 / 02 / 2009	1054 / 2008	4
h.	ANÁLISIS Y DISEÑO DE LOS ESTUDIOS TÉCNICOS (FIRMA OPERADOR)	JUAN MANUEL CARREÑO BOSHELL	4977 del C S de la J	APODERADO	10 / 02 / 2009		1
i.	OTRO	SIERVO TULIO CASTAÑEDA	7361 CND	INGENIERO CIVIL	10 / 02 / 2009	0112178	3
j.	SISTEMA DE ANCLAJE DE LA TORRE A CIMENTACIÓN	TIBERIO GALVIS SANCHEZ	25202 - 63205	INGENIERO CIVIL	05 / 06 / 2009	0138608	3
k.							
l.							
m.							
n.							

4. RECIBOS DE PAGO PREDIAL (APLICA SOBRE TERRENO)

	NÚMERO	FECHA (DÍA/MES/AÑO)	FOLIOS
1	2008201011617575791 ✓	16 / 05 / 2008 ✓	1
2	2007201011655789541 ✓	04 / 05 / 2007 ✓	
3	2006201013007314801 ✓	18 / 04 / 2006 ✓	
4	20051010118119339 ✓	13 / 05 / 2005 ✓	
5	20041013027240315 /	02 / 07 / 2004 ✓	

5. ARCHIVO MAGNÉTICO

NOMBRE	COMCEL DORADO
FORMATO	AUTOCAD ✓

**6. CONTRATO
O PROMESA**

<input checked="" type="checkbox"/>	CONTRATO	<input checked="" type="checkbox"/>	DE ARRIENDO
<input type="checkbox"/>	PROMESA	<input type="checkbox"/>	COMPRAVENTA
FECHA (DÍAS/MES/AÑO)		11 / 05 / 2009	FOLIOS
			4

CELEBRANTES			CALIDAD				
NOMBRE	CÉDULA	EXPEDIDA EN	PROPIETARIO O APODERADO	ARRENDADOR	ARRENDATARIO	VENDEDOR	COMPRADOR
ADRIAN EFREN HERNANDEZ URUETA	308.823	COLOMBIA	APODERADO				
ALIX HORMIGA MANRIQUE	63.391.618	MALAGA	PROPIETARIO				

7. PODERES Y AUTORIZACIONES

[illegible]

RESOLUCIÓN No.

1398

FECHA - 8 JUL 2009

Por la cual se (1) diseño y ocupación del espacio donde se instalarán los elementos que conforman una Estación de la Red de Telecomunicaciones denominada (2) FONTANAR localizada en la (3) CARRERA 133 No. 132 - 25 Urbanización (4) SANTA RITA, LOTE 8,9,10,17,18,19, MANZANA 62 Localidad (5) SUBA.

8. AUTORIZACIÓN DE LA UNIDAD ADMINISTRATIVA ESPECIAL DE AERONÁUTICA CIVIL, PREVIA REVISIÓN DE LOS ESTUDIOS TÉCNICOS CORRESPONDIENTES				
FECHA (DÍAS/MES/AÑO)	OFICIO #	AUTORIZÓ	ALTURA AUTORIZADA	FOLIOS
12 / 06 /2008	2008011946	LUIS FERNANDO ZULUAGA TORRES	35 MT	2

UBICACIÓN DE ESTACIÓN	ALTURA AUTORIZADA	
<input checked="" type="checkbox"/> SOBRE TERRENO	ALTURA EDIFICIO	METROS
<input type="checkbox"/> SOBRE TERRAZA	ALTURA DE LA TORRE, MÁSTIL O MONOPOLO	METROS
	ALTURA PARARRAYOS	METROS
	ALTURA TOTAL	35 METROS

9. VECINOS COLINDANTES	DIRECCIÓN
NORTE	CARRERA 133 No. 132 - 47 / CARRERA 134 No. 132 - 48 ✓
SUR	CALLE 132 No. 133 A - 02 / CALLE 132 No. 133 A - 12/16 / CALLE 132 No. 133 A - 18/20/22 / CALLE 132 No. 133 A - 28/30
ORIENTE	CARRERA 133 - SU FRENTE
OCCIDENTE	CARRERA 134

10. PLANOS DE DISEÑO	FOLIOS
<input checked="" type="checkbox"/> PLANO DE LOCALIZACIÓN E IDENTIFICACIÓN DEL PREDIO O PREDIOS POR COORDENADAS OFICIALES DEL PAÍS, DE ACUERDO CON LAS PUBLICACIONES CARTOGRAFICAS DEL INSTITUTO GEOGRÁFICO AGUSTÍN CODAZZI Y/O LEVANTAMIENTOS TOPOGRÁFICOS CERTIFICADOS, INDICANDO CON PRECISIÓN LA ELEVACIÓN DEL TERRENO SOBRE EL CUAL SE INSTALARÁ LA ESTACIÓN, LA UBICACIÓN, DISTRIBUCIÓN Y ALTURA DE LAS TORRES, ANTENAS Y DEMÁS ELEMENTOS OBJETO DE INSTALACIÓN Y LA LOCALIZACIÓN DE LA SEÑALIZACIÓN DE DIFERENCIACIÓN DE ZONAS, TODO ELLO MOSTRANDO CLARAMENTE LA DIMENSIÓN Y/O TAMAÑO DE LAS INSTALACIONES.	2
<input checked="" type="checkbox"/> PLANOS DE DISEÑO DE LOS ESTUDIOS TÉCNICOS (Estructurales, anclajes, cimentación y otros)	4
<input type="checkbox"/> PLANOS LICENCIA DE CERRAMIENTO RES. 09-3-0096 DE LA CURADURIA 3	2

11. OTROS DOCUMENTOS	FOLIOS
<input checked="" type="checkbox"/> COPIA DOCUMENTO DE IDENTIDAD DEL SOLICITANTE.	1
<input type="checkbox"/> CERTIFICADO CÁMARA Y COMERCIO	

E. RESPONSABILIDAD

DECLARO BAJO LA GRAVEDAD DE JURAMENTO QUE ME RESPONSABILIZO POR LA VERACIDAD DE LA INFORMACIÓN CONTENIDA EN EL PRESENTE FORMULARIO Y DEMAS DOCUMENTOS ANEXOS. ASÍ MISMO MANIFIESTO QUE EL PROYECTO PRESENTADO CUMPLE CON LAS NORMAS QUE REGULAN LA MATERIA, QUE RESPETA LA DESTINACIÓN DEL BIEN OBJETO DE LA INTERVENCIÓN U OCUPACIÓN Y ME COMPROMETO A EJECUTAR LA OBRA DE ACUERDO CON LAS ESPECIFICACIONES CONTENIDAS EN LA PRESENTE SOLICITUD.

FIRMA DEL SOLICITANTE

NOTA: PARA LA CONTINUIDAD DEL TRÁMITE ES IMPORTANTE ANEXAR, POSTERIOR A LA RADICACIÓN DE ESTE FORMATO, LA PUBLICACIÓN EN DIARIO DE ALTA CIRCULACIÓN Y LAS COMUNICACIONES A VECINOS COLINDANTES CON LA COPIA DE LA CONSTANCIA DE CORREO CERTIFICADO.

F
14


ALCALDÍA MAYOR
DE BOGOTÁ D.C.
Secretaría Distrital de
PLANEACIÓN
Carrera 30 No. 24-90
Conmutador 3358000
Bogotá D.C.
www.sdp.gov.co

Espacio reservado para radicación

RESOLUCIÓN No. 1398 FECHA 8 JUL 2009

Por la cual se **(1) APRUEBA** el diseño y ocupación del espacio donde se instalarán los elementos que conforman una Estación de la Red de Telecomunicaciones denominada **(2) FONTANAR** localizada en la **(3) Carrera 133 No. 132-25** Urbanización **(4) Desarrollo Santa Rita, Manzana 62/5, Lotes 8,9,10,17,18 y 19** Localidad **(5) Suba**

**F. PARA USO EXCLUSIVO DE LA SECRETARÍA DISTRITAL DE PLANEACIÓN
(NO DISPONIBLE EN VENTANILLA)**

NORMA
REGLAMENTARIA:

Decreto 061 /97, Decreto 564/06, Decreto 159/04, Decreto 195/05, Decreto 190 de 2004, Decreto 159 de 2004, Decreto 430 de 2004.

REFERENCIAS: 1-2009-07960, 1-2009-21303, 3-2009-02701, 1-2009-25741, 3-2009-10174

UPZ N°	71	NOMBRE	Tibabuyes
DECRETO UPZ N°	430	FECHA DECRETO (DÍA/MES/AÑO)	28/12/04
SECTOR NORMATIVO	4	SUBSECTOR DE USOS	Único
		SUBSECTOR DE EDIFICABILIDAD	Único
		INTERÉS PATRIMONIAL	No
		TRATAMIENTO	Mejoramiento Integral

CONCEPTO DE	RADICACIÓN	FAVORABLE		
		SI	NO	N/A
PATRIMONIO				N/A
VIAS				N/A
INSTITUTO DISTRITAL DE PATRIMONIO DISTRITAL				N/A
AUTORIDADES AMBIENTALES				N/A

APLICA CUANDO LA ESTACIÓN DE TELECOMUNICACIONES SE UBICA EN INMUEBLE CON CARÁCTER DE BIEN DE INTERÉS CULTURAL

APLICA SI EL PREDIO DONDE SE LOCALIZARÁ LA ESTACIÓN, ESTÁ UBICADO EN ZONA QUE AFECTE LOS CERROS ORIENTALES, CHUCUAS, HUMEDALES O LAS ZONAS QUE CORRESPONDAN AL SISTEMA HÍDRICO U OROGRÁFICO DE LA CIUDAD (ARTÍCULO 10 DEL DECRETO DISTRITAL 061 DE 1997).

PUBLICACIÓN EN DIARIO DE AMPLIA CIRCULACIÓN	DIARIO	LA REPÚBLICA	
	FECHA	16/17/2009	ALTURA APROBADA
	RADICADO	1-2009-25741	Una (1) torre cuadrada de 30.00 metros. (Altura total: 30.00 metros)
	FECHA RADICADO EN SDP	12/06/2009	
	FOLIOS	1	

COMUNICACIÓN A VECINOS COLINDANTES	DIRECCIÓN	CORREO CERTIFICADO		RADICACIÓN ANTE LA SDP		FOLIOS
		FECHA ENVÍO (DÍA/MES/AÑO)	# CERTIFICACIÓN	NÚMERO	FECHA (DÍA/MES/AÑO)	
NORTE	Carrera 133 No. 132-47 Carrera 134 No. 132-48	12/06/2009	7 1047337567 y 7 136687579	1-2009-25741	12/06/2009	2
SUR	Calle 132 No. 133 A-02 Calle 132 No. 133 A-12/16	03/03/2009	7 104737565 y 7 104737564	1-2009-25741	12/06/2009	2
	Calle 132 No. 133 A-18/20/22 Calle 132 No. No. 133 A-28/30	03/03/2009	7 104737563 y 7 104737562	1-2009-25741	12/06/2009	2
ORIENTE	Vía Pública: Carrera 133	N/A	N/A	N/A	N/A	N/A
OCCIDENTE	Vía Pública: Carrera 134	N/A	N/A	N/A	N/A	N/A

- 8 JUL 2009

1398

RESOLUCIÓN No. _____ FECHA _____

Por la cual se **(1) APRUEBA** el diseño y ocupación del espacio donde se instalarán los elementos que conforman una Estación de la Red de Telecomunicaciones denominada **(2) FONTANAR** localizada en la **(3) Carrera 133 No. 132-25, Manzana 62/5, Lotes 8,9,10,17,18 y 19** Urbanización **(4) Desarrollo Santa Rita** Localidad **(5) Suba**

NOMBRE CIUDADANO	NÚMERO DE RADICACIÓN DE ENTRADA	FECHA ENTRADA	NÚMERO DE RADICACIÓN DE RESPUESTA	FECHA RESPUESTA
N/A	N/A	N/A	N/A	N/A

OBSERVACIONES ARQUITECTÓNICAS Y URBANÍSTICAS :

Se aprueban las características urbanísticas y arquitectónicas de la edificación contenidas en el plano de la propuesta, que coinciden con lo registrado en la licencia de construcción n° RES 09-3-0096 del 7 de Mayo de 2009, expedida por la Curaduría Urbana n° 3 y con sus respectivos planos sellados.

La presente aprobación solo cubre la ubicación en terreno de los equipos de telecomunicaciones, cuarto del tanque de combustible, la subestación de energía y una torre cuadrada, con una altura de 30.00 metros, de acuerdo con los planos presentados por el peticionario, los cuales hacen parte integral de la presente resolución.

Esta aprobación, no ampara las obras de construcción, ampliación, modificación, adecuación, restauración, reforzamiento estructural, demolición y construcción del cerramiento que deban realizarse en el predio para el emplazamiento de los elementos que conforman la estación base de telecomunicaciones inalámbricas, que no están contempladas en la licencia de construcción n° RES 09-3-0096 del 7 de Mayo de 2009, expedida por la Curaduría Urbana n° 3.

OBSERVACIONES TÉCNICAS:

Una (1) torre auto soportada de 30 metros de sección constante (1.0 x 1.0 m), para soportar seis (6) antenas tipo panel RF de 0.4 x 2,20 metros y dos (2) antenas parabólicas MW D=1.2 metros y una (1) antena parabólica de D=1.8 metros. Todos los estudios técnicos se realizaron de conformidad con las normas Colombianas de Diseño y Construcción Sismo Resistente NSR-98 (Ley 400 de 1997 y Decreto 33 de 1998). Así mismo cumplen con lo estipulado en el Decreto Distrital 061 de 1997, respecto a la instalación de estaciones inalámbricas de telecomunicaciones.

A. NOTAS DE LA LICENCIA EN CASO DE APROBACIÓN

1. Esta aprobación no ampara las obras de construcción, ampliación, modificación, adecuación, restauración, reforzamiento estructural, demolición y construcción del cerramiento que deban realizarse en el predio para el emplazamiento de los elementos que conforman la estación base de telecomunicaciones inalámbricas. Dicha aprobación está sujeta a las normas vigentes sobre licencias urbanísticas, reconocimiento de edificaciones y legalización de asentamientos humanos expedida por Curador Urbano (Decreto 564 de 2006)

2. El Ministerio de Comunicaciones mediante la Resolución 001645 del 29 de julio de 2005 (Por la cual se reglamenta el Decreto 195 de 2005), estableció en su Artículo 30. FUENTES INHERENTEMENTE CONFORMES, lo siguiente:

"... Además de los emisores que cumplan con los parámetros estipulados en el numeral 3.11 del Decreto 195 de 2005, para los efectos del Decreto 195 de 2005 y de la presente Resolución, se definen como Fuentes Inherentemente Conformes, los emisores que emplean los siguientes sistemas y servicios, por cuanto sus campos electromagnéticos emitidos cumplen con los límites de exposición pertinentes y no son necesarias precauciones particulares:

• Telefonía Móvil Celular

(...)"

Por lo tanto, estos servicios no están obligados a realizar las mediciones que trata el Decreto 195 de 2005, ni a presentar la Declaración de Conformidad de Emisión Electromagnética. Sin embargo, esto no impide al Ministerio de Comunicaciones de revisar periódicamente estos valores e incluir alguno de estos servicios cuando lo crea conveniente".

3. El Decreto Distrital 061 de enero 31 de 1997, reglamentario del Acuerdo Distrital 6 de 1990, establece que los predios que se destinen a la instalación de la red de telecomunicaciones inalámbricas, se regirán por las disposiciones urbanísticas y arquitectónicas que allí se contienen y, en lo no previsto en este, por las normas de los decretos de asignación de tratamientos o por las demás normas específicas.

4. Si para el predio que nos ocupa, se expidió la reglamentación específica de conformidad con el Plan de Ordenamiento Territorial, serían aplicables las disposiciones arquitectónicas contenidas en dicha reglamentación.

5. El Decreto Distrital 061 de enero 31 de 1997, no prevé otras limitantes de uso, dado que el establecimiento, la instalación, la expansión, la modificación, la ampliación, la renovación y la utilización de la red de telefonía móvil celular o de cualquiera de sus elementos, constituyen motivo de utilidad pública e interés social.

6. Revisado el proyecto y confrontado con lo establecido en los artículos 5, 6 y 7 del Decreto Distrital 061 del 31 de enero de 1997.

7. Constituye condición resolutoria del presente acto administrativo, la acreditación mediante documento idóneo de autoridad competente que la estación de telecomunicaciones inalámbricas autorizada por este, atenta contra la salud, en forma tal, que sea necesario removerla del lugar donde se encuentra ubicada si no se pueden tomar las medidas necesarias para mitigar los efectos nocivos.

RESOLUCIÓN No. 1398**FECHA**

- 8 JUL 2009

Por la cual se **(1) APRUEBA** el diseño y ocupación del espacio donde se instalarán los elementos que conforman una Estación de la Red de Telecomunicaciones denominada **(2) FONTANAR** localizada en la **(3) Carrera 133 No. 132-25, Manzana 62/5, Lotes 8,9,10,17,18 y 19** Urbanización **(4) Desarrollo Santa Rita** Localidad **(5) Suba**

8. El presente permiso de aprobación del diseño y ocupación del espacio para la instalación de los elementos que conforman una estación base de la red de telecomunicaciones inalámbricas no genera derechos de propiedad.
9. La presente aprobación se concede sin perjuicio de las acciones y decisiones que instauren o proferan otras autoridades dentro del ámbito de sus competencias.
10. El presente permiso se otorga sin perjuicio del cumplimiento de las normas que expidan los Gobiernos Nacional y Distrital, sobre el emplazamiento de los componentes de las estaciones de telecomunicaciones inalámbricas sobre los elementos que constituyan espacio público, dentro de los términos que dichas normas establezcan.
11. Los documentos anexos y entregados forman parte integral de la presente resolución.
12. "Las estaciones están compuestas por : el cuarto de equipos y el generador, el aire acondicionado, el cuarto de tanque de combustible, la subestación de energía, la caseta de vigilancia, y las respectivas estructuras de soporte de las antenas, tales como torres, mástiles, monopolos y similares." Decreto Distrital 061 del 31 de enero de 1997 artículo 2.
13. La presente resolución NO ampara las obras diferentes a las establecidas en el Decreto Distrital 061 del 31 de enero de 1997 artículo 2.
14. Art. 3. Resolución 1645 de 29 de Julio de 2005 Mincomunicaciones: "Fuentes inherentemente conformes ... se definen como Fuentes Inherentemente conformes, los emisores que emplean los siguientes sistemas y servicios, por cuanto sus campos electromagnéticos emitidos cumplen con los límites de exposición pertinentes y no son necesarias precauciones particulares : - Telefonía Móvil celular ... Por lo tanto estos servicios no están obligados a realizar las mediciones que trata el decreto 195 de 2005, ni a presentar la Declaración de Conformidad de Emisión Electromagnética. "
15. Contra la presente resolución procede el recurso de reposición ante el (la) Subsecretario (a) de Planeación Territorial de la SECRETARÍA DISTRITAL DE PLANEACIÓN, y el de apelación ante el (la) Secretario (a) de la SECRETARÍA DISTRITAL DE PLANEACIÓN, los que deben ser interpuestos, en el acto de la notificación personal, o dentro de los cinco (5) días hábiles siguientes a la fecha de esta.
16. OTRAS NOTAS:

Revisada la documentación aportada mediante las radicaciones n° 1-2009-07960, del 25 de febrero de 2009, 1-2009-25741 del 12 de junio de 2009, 1-2009-21303 del 19 de mayo de 2009, por la sociedad COMUNICACIÓN CELULAR S.A. COMCEL S.A., para la solicitud de aprobación para la instalación de los elementos que conforman una Estación de la Red de Telecomunicaciones denominada FONTANAR, y teniendo en cuenta lo siguiente:

- Mediante escrito radicado en esta Secretaría con el número 1-2009-07960 del 25 de febrero de 2009, la sociedad COMUNICACIÓN CELULAR S.A. COMCEL S.A., con NIT 800.153993-7, representada legalmente por el señor Adrián Efrén Hernández Urueta, identificado con la cédula de extranjería No. 308.823, en calidad de arrendatario del predio ubicado en la carrera 133 No. 132-25, Manzana 62/5, Lotes 8,9,10,17,18 y 19 de la Urbanización Desarrollo Santa Rita, de la Localidad de Suba, solicitó a la Secretaría Distrital de Planeación, la aprobación del diseño y ocupación del espacio para la instalación de una estación base de telecomunicaciones inalámbricas, denominada FONTANAR, para el inmueble citado.

- Mediante escritos radicados en esta Secretaría, la sociedad COMUNICACIÓN CELULAR S.A. COMCEL S.A., anexó al expediente los siguientes documentos:

Radicación n° 1-2009-21303 del 19 de mayo de 2009: Solicitud de de ampliación de términos, con base en le artículo 3 del Decreto 4397 de 2006.

Radicación n° 1-2009-25741 del 12 de junio de 2009: Responde requerimientos y anexa el Original del edicto publicado en el Diario La República, comunicaciones a vecinos y comprobantes de envío y entrega de las mismas.

- La Secretaría Distrital de Planeación, mediante oficio n° 2-2009-11892 del 7 de abril de 2009, emitió al peticionario el Acta de Observaciones y Correcciones.

- Una vez revisada la documentación aportada por la sociedad COMUNICACIÓN CELULAR S.A. COMCEL S.A., mediante las radicaciones n° 1-2009-07960, del 25 de febrero de 2009, 1-2009-25741 del 12 de mayo de 2009, 1-2009-21303 del 19 de mayo de 2009, se encontró que cumplió con la totalidad de los requerimientos técnicos y jurídicos solicitados por la Dirección de Vías, Transporte y Servicios Públicos, según memorando n° 3-2009-10174 del 30 de junio de 2009, emitido por esa Dirección.

- Revisado el cumplimiento de los requisitos urbanísticos y arquitectónicos por parte de la Dirección de Servicio al Ciudadano, se encontró que cumplió con la totalidad de los requerimientos urbanísticos y arquitectónicos.

1398

- 8 JUL 2009

RESOLUCIÓN No.

FECHA


Por la cual se **(1) APRUEBA** el diseño y ocupación del espacio donde se instalarán los elementos que conforman una Estación de la Red de Telecomunicaciones denominada **(2) FONTANAR** localizada en la **(3) Carrera 133 No. 132-25, Manzana 62/5, Lotes 8,9,10,17,18 y 19** Urbanización **(4) Desarrollo Santa Rita** Localidad **(5) Suba**

En virtud de la anteriormente expuesto,

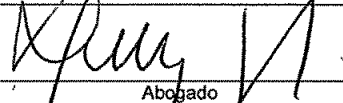
Se APRUEBA la solicitud de empresa sociedad COMUNICACIÓN CELULAR S.A. COMCEL S.A., para el diseño y ocupación del espacio donde se instalarán los elementos que conforman una Estación de la Red de Telecomunicaciones denominada FONTANAR, a ser ubicada en el predio de la carrera 133 No. 132-25, Manzana 62/5, Lotes 8,9,10,17,18 y 19 de la Urbanización Desarrollo Santa Rita, de la Localidad de Suba, por dar cumplimiento a la totalidad de los requerimientos efectuados por la Secretaría Distrital de Planeación, según oficio n° 2-2009-11892 del 7 de abril de 2009.



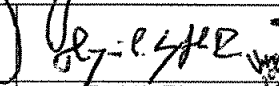

- 8 JUL 2009

NOTIFIQUESE, PUBLÍQUESE Y CÚMPLASE, dada en Bogotá D. C. a los:


SUBSECRETARIO (A) DE PLANEACIÓN TERRITORIAL
SECRETARÍA DISTRITAL DE PLANEACIÓN

En uso de sus facultades legales, en especial las que le confiere el artículo 2, Subnumeral 2.2, del Decreto 365 del 30 de Abril de 2001


Abogado
Subsecretaría de Planeación Territorial

 Revisión Arquitectónica Dirección de Servicio al Ciudadano	 Director (a) de Servicio al Ciudadano	 Revisión Técnica Dirección de Vías, Transporte y Servicios Públicos	 Director (a) de Vías, Transporte y Servicios Públicos
---	---	---	---