



ALCALDIA MAYOR
DE BOGOTÁ D.C.
SECRETARÍA DE PLANEACIÓN
Bogotá Positiva

RED DE TELECOMUNICACIONES
M-FO-014
DIRECCIÓN DE SERVICIO AL CIUDADANO

Espacio para radicación

RESOLUCIÓN No. **1329** FECHA **25 JUN 2009**

Por lo cual se (1) **[]** diseño y ocupación del espacio donde se instalarán los elementos que conforman una Estación de la Red de Telecomunicaciones denominada **2 - CELDA EL ENSUEÑO**

localizada en la **3 - CL 64 SUR 62 74**

Urbanización **4 - ISLA DE SOL**

Localidad **5 - TUNJUELITO**

A. IDENTIFICACIÓN DEL SOLICITANTE

1. ENTIDAD O EMPRESA:	TELEFONICA MOVILES COLOMBIA S.A.				
2. NIT:	830.037.330-7	3. MATRÍCULA MERCANTIL	00830283	4. FECHA	22/04/2009
5. SEDE	NORTE				
6. REPRESENTANTE LEGAL:	MARTHA ELENA RUIZ DIAZ-GRANADOS				
7. DOCUMENTO DE IDENTIDAD:	CE	CC	39.775.711	DE:	USAQUEN
8. APODERADO:	VICTOR HUGO CALDERON JARAMILLO		9. MATRÍCULA PROFESIONAL:	53381 CSJ	10. PODER
11. DOCUMENTO DE IDENTIDAD:	CE	CC	19.479.722	DE:	BOGOTA
12. DIRECCIÓN DE NOTIFICACIÓN:	CALLE 100 N° 7-33 PISO 11				
13. CORREO ELECTRÓNICO:	victor.calderon@telefonica.com.co		14. TELÉFONO:	5922282	15. FAX:
16. OTRO	N/A				

B. IDENTIFICACIÓN DEL PREDIO O INMUEBLE

1. DIRECCIÓN ACTUAL (NOMENCLATURA OFICIAL CERTIFICADA POR CATASTRO):	CL 64 SUR 62 74	NÚMERO SOLICITUD RADICACIÓN	W-2045053
2. DIRECCIÓN ANTERIOR CERTIFICADA POR CATASTRO:	CL 64 SUR 62 74	3. CÓDIGO DEL SECTOR	002411813400000000
4. DIRECCIÓN DE LA PROPIEDAD REGISTRADA EN LA MATRÍCULA ANMOBILIARIA:	N/A	5. TIPO	URBANO
6. LOTE:	4	7. MANZANA:	17
8. MATRÍCULA INMOBILIARIA NÚMERO:	505-40327281 ✓	9. CÉDULA CATASTRAL:	002411171000000000
10. CÓDIGO DE MANZANA CATASTRAL:	00241181		
11. LINDEROS:	NORTE	12,60 m	SUR
11,50 m	ORIENTE	6,00 m	OCCIDENTE
11,60 m			
12. ÁREA:	101,56 ✓ MTS2	13. COORDENADAS	N 4° 35' 26,80" W 74° 07' 01,30"
14. PLANO DE LOTE O No.	T5/4-00		
15. PROPIETARIO:	SAMUEL ARDILA BATTE		


C. PROYECTO ARQUITECTÓNICO

1. DENOMINACIÓN DE LA ESTACION DE TELECOMUNICACIONES:	CELDA EL ENSUEÑO
2. DESCRIPCIÓN DEL PROYECTO (Artículo 23, numeral 12, Decreto 564 de 2006):	ALTURA SOLICITADA ESTACION
39 mts.	
VER ANEXO ADJUNTO EN LA CARPETA	

RESOLUCIÓN No. **1329**FECHA **25 JUN 2009**

Por lo cual se **(1)** diseño y ocupación del espacio donde se instalarán los elementos que conforman una Estación de la Red de Telecomunicaciones denominada **2 - CELDA EL ENSUEÑO** localizada en la **3 - CL 64 SUR 62 74** Urbanización **4 - ISLA DE SOL** Localidad **5 - TUNJUELITO**

3. LOCALIZACIÓN ESTACIÓN		4. ELEMENTOS ADICIONALES			
<input checked="" type="checkbox"/>	SOBRE TERRENO	a. SUBESTACIÓN ELÉCTRICA	b. CASETA DE VIGILANCIA	c. AIRE ACONDICIONADO	d. CUARTO TANQUE COMBUSTIBLE
	SOBRE TERRAZA	e. GENERADOR	f. CUARTO EQUIPOS	<input checked="" type="checkbox"/> g. TORRE, MÁSTIL O MONOPOLO	h. ANTEJARDÍN
5. AISLAMIENTOS	NORTE		SUR		OCCIDENTE
EXIGIDO	3 MTS.		3 MTS.		2,5 MTS.
PROPUESTO	3 MTS.		3,04 MTS.		6,15 MTS.


ARQ. FABRICIO QUIROGA
MAT. 25700-70369 CND
6. FIRMA DEL INGENIERO O ARQUITECTO
AUTORIZADO POR EL OPERADOR SOLICITANTE

D. RELACIÓN Y RESUMEN DE DOCUMENTOS ANEXOS

LOS DOCUMENTOS QUE SE LISTAN A CONTINUACIÓN FORMAN PARTE INTEGRAL DE LA PRESENTE RESOLUCIÓN Y REPOSAN EN EL EXPEDIENTE

1. INSTITUCIONALES

DOCUMENTOS	EXPEDIDO POR	FECHA (DÍA/MES/AÑO)	RADICACIÓN	FOLIOS
<input checked="" type="checkbox"/> a. CERTIFICADO DE EXISTENCIA Y REPRESENTACIÓN LEGAL	CAMARA DE COMERCIO DE BOGOTA SEDE NORTE	10/12/2008	N/A	6
<input type="checkbox"/> b. CERTIFICADO DE PERSONERÍA JURÍDICA Y REPRESENTANTE LEGAL(SI LA INSTALACIÓN ES SOBRE TERRAZA)	ALCALDÍA LOCAL	N/A	N/A	N/A
<input checked="" type="checkbox"/> c. CERTIFICADO DE TRADICIÓN Y LIBERTAD DE LA MATRÍCULA INMOBILIARIA VIGENTE	OFICINA DE REGISTRO DE INSTRUMENTOS PÚBLICOS DE LA CIUDAD DE BOGOTA ZONA SUR	FEBRERO 2009	N/A	1
<input checked="" type="checkbox"/> d. CERTIFICADO DE NOMENCLATURA	UNIDAD ADMINISTRATIVA ESPECIAL DE CATASTRO DISTRITAL	07/07/2008	W-2045053	1
<input checked="" type="checkbox"/> e. PLANO DE LA MANZANA CATASTRAL QUE IDENTIFICA EL PREDIO	UNIDAD ADMINISTRATIVA ESPECIAL DE CATASTRO DISTRITAL	10/06/2008	N/A	1
<input checked="" type="checkbox"/> f. LICENCIA DE CONSTRUCCION LC 08-5-1867	CURADURIA URBANA NÚMERO 5	30/09/2008	08-15-1948	1
<input checked="" type="checkbox"/> g. ACREDITACION DEL TITULO HABILITANTE PARA LA PRESTACION DEL SERVICIO Y/O ACTIVIDAD	MINISTERIO DE COMUNICACIONES	15/06/2007	N/A	1
<input checked="" type="checkbox"/> h. ESCRITURA PUBLICA No. 003405	NOTARIA 04	22/09/2007	N/A	16
i.				
j.				

2. ESTUDIOS TÉCNICOS

2. ESTUDIOS TÉCNICOS		EMPRESA Y/O PROFESIONAL QUE REALIZÓ EL ESTUDIO	IDENTIFICACIÓN	PLANOS PRESENTADOS	FOLIOS
X	a. ESTUDIO DE SUELOS	LUIS FERNANDO OROZCO ROJAS	17.178.409	1 (TEC P04 F8 - V.1)	22
X	b. ESTUDIO DE CIMENTACION	LUIS GUILLERMO GUARDELA	8.850.659	N/A	3
X	c. DISEÑO DE LA CIMENTACIÓN	LUIS GUILLERMO GUARDELA	8.850.659	1 (EST-1)	N/A
X	d. DISEÑO DE LA TORRE O MONOPOLO	LUIS GUILLERMO GUARDELA	8.850.659	1 (TORRE_ENSUEÑO)	32
	e. EVALUACIÓN DE CARGAS SOBRE EL EDIFICIO	N/A	N/A	N/A	N/A
	f. DISEÑO DE ANCLAJES Y SOPORTES AL EDIFICIO	N/A	N/A	N/A	N/A
	g. DISEÑO DE LA TORRE O MÁSTIL	N/A	N/A	N/A	N/A
	h. ESTUDIO DE ESTRUCTURAS PREFABRICADAS	N/A	N/A	N/A	N/A
X	i. CIMENTACION PLACA DE EQUIPOS	LUIS GUILLERMO GUARDELA	8.850.659	1 (PL-2)	1
X	j. DISEÑO ANCLAJES DE TORRE	LUIS GUILLERMO GUARDELA	8.850.659	1 (01A-2)	N/A
	k. N/A	N/A	N/A	N/A	N/A
	l. N/A	N/A	N/A	N/A	N/A
	m. N/A	N/A	N/A	N/A	N/A

RESOLUCIÓN No. **1329**FECHA **25 JUN 2009**

Por lo cual se **(1)** diseño y ocupación del espacio donde se instalarán los elementos que conforman una Estación de la Red de Telecomunicaciones denominada **2 - CELDA EL ENSUEÑO**

localizada en la **3 - CL 64 SUR 62 74**

Urbanización **4 - ISLA DE SOL**

Localidad **5 - TUNJUELITO**

3. ACTA DE RESPONSABILIDAD DE ANÁLISIS Y DISEÑO DE LOS ESTUDIOS TÉCNICOS (EXONERAN AL DISTRITO CAPITAL DE CUALQUIER RESPONSABILIDAD POR PERJUICIOS QUE SE PUEDAN OCASIONAR CON LA INSTALACIÓN DE LA ESTACIÓN)

	ACTA DE RESPONSABILIDAD DE:	NOMBRE DEL PROFESIONAL QUE SUSCRIBE EL ACTA	MATRÍCULA PROFESIONAL	ESPECIALIDAD	FECHA ACTA (DÍA/MES/AÑO)	CERTIFICADO COPNIA	FOLIOS
X	a. ESTUDIO DE SUELOS	LUIS FERNANDO OROZCO ROJAS	13592	ING. CIVIL	14/01/2009	0118677	3
X	b. ESTUDIO DE CIMENTACIÓN	LUIS GUILLERMO GUARDELA SIMANCAS	25202-085711	ING. CIVIL	08/01/2009	0132398	3
	c. DISEÑO ESTRUCTURAL DE LA CIMENTACIÓN	N/A	N/A	N/A	N/A	N/A	N/A
X	d. DISEÑO ESTRUCTURAL DE LA TORRE, MASTIL O MONOPOLO	LUIS GUILLERMO GUARDELA SIMANCAS	25202-085711	ING. CIVIL	23/04/2009	0132398	1
	e. ESTUDIO DE CARGAS SOBRE EL EDIFICIO	N/A	N/A	N/A	N/A	N/A	N/A
X	f. DISEÑO DE ANCLAJES	LUIS GUILLERMO GUARDELA SIMANCAS	25202-085711	ING. CIVIL	23/04/2009	0132398	1
X	g. GARANTIA DE NO CAUSAR INTERFERENCIAS	HERNAN FELIPE CUCALON	N/A	VICE PRESIDENTE TECNICO	08/01/2009	N/A	1
X	h. ANÁLISIS Y DISEÑO DE LOS ESTUDIOS TÉCNICOS (FIRMA OPERADOR)	HERNAN FELIPE CUCALON	N/A	VICE PRESIDENTE TECNICO	08/01/2009	N/A	1
X	i. DISEÑO CIMENTACION PLACA DE EQUIPOS	LUIS GUILLERMO GUARDELA SIMANCAS	25202-085711	ING. CIVIL	08/01/2009	0132398	1
X	j. CERTIFICADO CPNAA	MAURICIO QUIROGA	25700-70369	ARQUITECTO	29/09/2008	018261	2
	k. N/A	N/A	N/A	N/A	N/A	N/A	N/A
	l. N/A	N/A	N/A	N/A	N/A	N/A	N/A
	m. N/A	N/A	N/A	N/A	N/A	N/A	N/A

4. RECIBOS DE PAGO PREDIAL (APLICA SOBRE TERRENO)

NÚMERO	FECHA (DÍA/MES/AÑO)	FOLIOS
X 2008	14/04/2008	1
X 2007	08/08/2008	1
X 2006	17/05/2006	1
X 2005	16/05/2005	1
X 2004	23/04/2004	1

X	5. ARCHIVO MAGNÉTICO	NOMBRE	CELDA EL ENSUEÑO.dwg
		FORMATO	DWG - AUTOCAD 2000

X	6. CONTRATO O PROMESA	X	CONTRATO	X	DE ARRIENDO
			PROMESA		COMPRAVENTA
		FECHA (DÍA/MES/AÑO)	01/07/2008	FOLIOS	5

CELEBRANTES			CALIDAD				
NOMBRE	CÉDULA	EXPEDIDA EN	PROPIETARIO O APODERADO	ARRENDADOR	ARRENDATARIO	VENDEDOR	COMPRADOR
SAMUEL ARDILA BATTE	11.372.454	FUSAGASUGA	PROPIETARIO	X	N/A	N/A	N/A
MARTHA ELENA RUIZ DIAZ-GRANADOS	39.775.711	USAQUEN	Representante Legal	N/A	X	N/A	N/A

7. PODERES Y AUTORIZACIONES

TIPO	NÚMERO	DÍA	MES	AÑO	NOTARÍA	AUTORIZADOR	AUTORIZADO	TARJETA PROFESIONAL	FOLIOS
PODER PROPIETARIO (cuando es anivel de terreno)	N/A	N/A	1	2009	N/A	SAMUEL ARDILA BATTE	TELEFONICA MOVILES COLOMBIA S.A.	N/A	1
ACTA DE ASAMBLEA QUE APRUEBA LA INSTALACIÓN	N/A	N/A	N/A	N/A	N/A	N/A	N/A	N/A	N/A
ACTA DE NOMBRAMIENTO DEL REPRESENTANTE DE LA ASAMBLEA O ADMINISTRADOR	N/A	N/A	N/A	N/A	N/A	N/A	N/A	N/A	N/A
PODER GENERAL	3918	27	11	2006	11	TELEFONICA MOVILES COLOMBIA S.A.	FELIPE CUCALON Y VICTOR CALDERON	N/A	4

RESOLUCIÓN No. 1329FECHA 25 JUN 2009Por lo cual se (1) diseño y ocupación del espacio donde se instalarán los elementos que conforman

una Estación de la Red de Telecomunicaciones denominada

2 - CELDA EL ENSUENOlocalizada en la 3 - CL 64 SUR 62 74Urbanización 4 - ISLA DE SOLLocalidad 5 - TUNJUELITO

8. AUTORIZACIÓN DE LA UNIDAD ADMINISTRATIVA DE LA AERONÁUTICA CIVIL, PREVIA REVISIÓN DE LOS ESTUDIOS TÉCNICOS CORRESPONDIENTES				
FECHA ACTA (DÍA/MES/AÑO)	OFICIO #	AUTORIZÓ	ALTURA AUTORIZADA	FOLIOS
22/08/2008 ✓	4400-IA--2008018257 ✓	LUIS FERNANDO ZULUAGA TORRES	39 mts ✓	2

UBICACIÓN DE ESTACIÓN		ALTURA AUTORIZADA	
<input checked="" type="checkbox"/>	SOBRE TERRENO	ALTURA EDIFICIO	N/A METROS
<input type="checkbox"/>	SOBRE TERRAZA	ALTURA DE LA TORRE, MÁSTIL O MONOPOLO	36 METROS
		ALTURA PARARRAYOS	3 METROS
		ALTURA TOTAL	39 METROS ✓


9. VECINOS COLINDANTES	DIRECCIÓN
NORTE	CL 63 SUR 62 09 (LOTE 64)
SUR	CL 64 SUR
ORIENTE	CL 64 SUR 62 58
OCCIDENTE	CL 64 SUR 62 80

10. PLANOS DE DISEÑO		FOLIOS
<input checked="" type="checkbox"/>	PLANO DE LOCALIZACIÓN E IDENTIFICACIÓN DEL PREDIO O PREDIOS POR COORDENADAS OFICIALES DEL PAÍS, DEACUERDO CON LAS PUBLICACIONES CARTOGRAFICAS DEL INSTITUTO AGUSTIN CODAZZI Y/O LEVANTAMIENTOS TOPOGRAFICOS CERTIFICADOS, INDICANDO CON PRECISIÓN LA ELEVACIÓN DEL TERRENO SOBRE EL CUAL SE INSTALARÁ LA ESTACIÓN, LA UBICACIÓN, DISTRIBUCIÓN, Y ALTURA DE LAS TORRES, ANTENAS Y DEMÁS ELEMENTOS OBJETO DE INSTALACIÓN Y LA LOCALIZACIÓN DE LA SEÑALIZACIÓN DE DIFERENCIACIÓN DE ZONAS, TODO ELLO MOSTRANDO CLARAMENTE LA DIMENSIÓN Y/O TAMAÑO DE LAS INSTALACIONES.	3
<input checked="" type="checkbox"/>	PLANOS DE DISEÑO DE LOS ESTUDIOS TÉCNICOS (ESTRUCTURAS, ANCLAJES, CIMENTACIÓN Y OTROS).	2

11. OTROS DOCUMENTOS		FOLIOS
<input checked="" type="checkbox"/>	COPIA DOCUMENTO DE IDENTIDAD DEL SOLICITANTE Y APODERADOS	3
<input checked="" type="checkbox"/>	INFORME SINOPOT USOS, RESERVA VIAL Y ZONA DE RIESGO	4
<input checked="" type="checkbox"/>	UBICACIÓN Y CERTIFICADO DE NOMENCLATURA PREDIO COLINDANTE NORTE CL 63 SUR 62 09 (LOTE 64)	2

E. RESPONSABILIDAD

DECLARO BAJO LA GRAVEDAD DE JURAMENTO QUE ME RESPONSABILIZO POR LA VERACIDAD DE LA INFORMACIÓN CONTENIDA EN EL PRESENTE FORMULARIO Y DEMÁS DOCUMENTOS ANEXOS, ASÍ MISMO MANIFIESTO QUE EL PROYECTO PRESENTADO CUMPLE CON LAS NORMAS QUE REGULAN LA MATERIA, QUE RESPETA LA DESTINACIÓN DEL BIEN OBJETO DE LA INTERVENCIÓN U OCUPACIÓN Y ME COMPROMETO A EJECUTAR LA OBRA DE ACUERDO CON LAS ESPECIFICACIONES CONTENIDAS EN LA PRESENTE SOLICITUD


VICTOR HUGO CALDERON JARAMILLO
T.P. 53381 CSJ

FIRMA DEL SOLICITANTE

NOTA: PARA LA CONTINUIDAD DEL TRÁMITE ES IMPORTANTE ANEXAR, POSTERIOR A LA RADICACIÓN DE ESTE FORMATO, LA PUBLICACIÓN EN DIARIO DE ALTA CIRCULACIÓN Y LAS COMUNICACIONES A VECINOS COLINDANTES CON LA COPIA DE LA CONSTANCIA DE CORREO CERTIFICADO.

F
14

ALCALDÍA MAYOR
DE BOGOTÁ D.C.
Secretaría Distrital de
PLANEACIÓN
Carrera 30 No. 24-90
Conmutador 3358000
Bogotá D.C.
www.sdp.gov.co

Espacio reservado para radicación

RESOLUCIÓN No. 1329 FECHA 25 JUN 2009

Por la cual se **(1) APRUEBA** el diseño y ocupación del espacio donde se instalarán los elementos que conforman una Estación de la Red de Telecomunicaciones denominada **(2) CELDA EL ENSUEÑO** Localizada en la **(3) Calle 64 Sur No. 62-74** Urbanización **(4) Desarrollo Isla del Sol , Manzana 17, Lote 4** Localidad **(5) Tunjuelito**

F. PARA USO EXCLUSIVO DE LA SECRETARÍA DISTRITAL DE PLANEACIÓN
(NO DISPONIBLE EN VENTANILLA)

NORMA REGLEMENTARIA:	Decreto 061 /97, Decreto 564/06, Decreto 159/04, Decreto 195/05, Decreto 190 de 2004, Decreto 059 de 2007, Resolución 0369/98. REFERENCIAS: 1-2009-04286, 1-2009-09280, 1-2009-09289, 1-2009-21022, 1-2009-20474, 3-2009-01460, 3-2009- 08016, 3-2009-09165.
-------------------------	--

UPZ N°	N/A	NOMBRE	N/A				
DECRETO N°	735	FECHA DECRETO (DÍA/MES/AÑO)	22/11/93		INTERÉS PATRIMONIAL	No	
SECTOR NORMATIVO	N/A	SUBSECTOR DE USOS	N/A	SUBSECTOR DE EDIFICABILIDAD	N/A	TRATAMIENTO	Actualización (ARG-02-3C)

CONCEPTO DE	RADICACIÓN	FAVORABLE		
		SI	NO	N/A
PATRIMONIO				N/A
VIAS				N/A
INSTITUTO DISTRITAL DE PATRIMONIO DISTRITAL				N/A
AUTORIDADES AMBIENTALES				N/A
APLICA CUANDO LA ESTACIÓN DE TELECOMUNICACIONES SE UBICA EN INMUEBLE CON CARÁCTER DE BIEN DE INTERÉS CULTURAL				
APLICA SI EL PREDIO DONDE SE LOCALIZARÁ LA ESTACIÓN, ESTÁ UBICADO EN ZONA QUE AFECTE LOS CERROS ORIENTALES, CHUCUAS, HUMEDALES O LAS ZONAS QUE CORRESPONDAN AL SISTEMA HÍDRICO U OROGRÁFICO DE LA CIUDAD (ARTÍCULO 10 DEL DECRETO DISTRITAL 061 DE 1997).				

PUBLICACIÓN EN DIARIO DE AMPLIA CIRCULACIÓN	DIARIO	LA REPUBLICA	ALTURA APROBADA Torre de 36.00 metros y pararrayos de 3.00 metros. (altura total: 39.00 metros)
	FECHA	06/02/08	
	RADICADO	1-2009-09280	
	FECHA RADICADO EN SDP	04/03/09	
	FOLIOS	2	

COMUNICACIÓN A VECINOS COLINDANTES	DIRECCIÓN	CORREO CERTIFICADO		RADICACIÓN ANTE LA SDP		FOLIOS
		FECHA ENVÍO (DÍA/MES/AÑO)	# CERTIFICACIÓN	NÚMERO	FECHA (DÍA/MES/AÑO)	
NORTE	Calle 63 Sur No. 62-09 (Lote 64, Código Sector: 0024118164)	13/04/09	200002741838	1-2009-09289	04/03/2009	2



25 JUN 2009

RESOLUCIÓN No. 1329 FECHA _____

Por la cual se **(1) APRUEBA** el diseño y ocupación del espacio donde se instalarán los elementos que conforman una Estación de la Red de Telecomunicaciones denominada **(2) CELDA EL ENSUEÑO** Localizada en la **(3) Calle 64 Sur No. 62-74** Urbanización **(4) Desarrollo Isla del Sol, Manzana 17, Lote 4** Localidad **(5) Tunjuelito**

SUR	Vía Pública: Calle 64 Sur	N/A	N/A	N/A	N/A	N/A
ORIENTE	Calle 64 Sur No. 62-58	13/04/09	200002741837	1-2009-09289	04/03/2009	2
OCCIDENTE	Calle 64 Sur No. 62-80	13/04/09	200002741839	1-2009-09289	04/03/2009	2

INQUIETUDES DE LA CIUDADANÍA RELACIONADAS CON ESTA SOLICITUD				
NOMBRE CIUDADANO	NÚMERO DE RADICACIÓN DE ENTRADA	FECHA ENTRADA	NÚMERO DE RADICACIÓN DE RESPUESTA	FECHA RESPUESTA
N/A	N/A	N/A	N/A	N/A

OBSERVACIONES ARQUITECTÓNICAS Y URBANÍSTICAS :

Se aprueban las características urbanísticas y arquitectónicas de la edificación contenidas en el plano de la propuesta, que coinciden con lo registrado en la licencia de construcción: LC 08-5-1867, del 26 de Septiembre de 2008, expedida por la Curaduría Urbana n° 5 y con sus respectivos planos sellados.

OBSERVACIONES TÉCNICAS:

La presente aprobación solo cubre la localización en terreno de los equipos de telecomunicaciones (un Gabinete MW, dos Gabinetes Power, un Gabinete BTS 850, un Gabinete BTS 1900 y cinco Gabinetes de expansión), una torre cuadrada auto soportada de sección constante con altura total de 39.00 metros, para la instalación de 9 antenas RF de 2,4*0,3 (en H= 1 metro), 3 antenas MW de 0,9 metros de diámetro (en H= 10 metros) y 3 antenas MW de 0,6 metros de diámetro de acuerdo con los planos presentados por el peticionario, los cuales hacen parte de la presente resolución.

Todos los Estudios Técnicos se realizaron de conformidad con las normas Colombianas de Diseño y Construcción Sismo Resistente N. S. R. -98 (Ley 400 de 1997 y Decreto 33 de 1998). Asimismo cumplen con lo estipulado en el Decreto 061 de 1997, respecto de la instalación de estaciones de telecomunicaciones inalámbricas.

A. NOTAS DE LA LICENCIA EN CASO DE APROBACIÓN

1. Esta aprobación no ampara las obras de construcción, ampliación, modificación, adecuación, restauración, reforzamiento estructural, demolición y construcción del cerramiento que deban realizarse en el predio para el emplazamiento de los elementos que conforman la estación base de telecomunicaciones inalámbricas. Dicha aprobación está sujeta a las normas vigentes sobre licencias urbanísticas, reconocimiento de edificaciones y legalización de asentamientos humanos expedida por Curador Urbano (Decreto 564 de 2006)

2. El Ministerio de Comunicaciones mediante la Resolución 001645 del 29 de julio de 2005 (Por la cual se reglamenta el Decreto 195 de 2005), estableció en su Artículo 3o. FUENTES INHERENTEMENTE CONFORMES, lo siguiente:

"... Además de los emisores que cumplan con los parámetros estipulados en el numeral 3.11 del Decreto 195 de 2005, para los efectos del Decreto 195 de 2005 y de la presente Resolución, se definen como Fuentes Inherentemente Conformes, los emisores que emplean los siguientes sistemas y servicios, por cuanto sus campos electromagnéticos emitidos cumplen con los límites de exposición pertinentes y no son necesarias precauciones particulares:

• Telefonía Móvil Celular

(...)"

Por lo tanto, estos servicios no están obligados a realizar las mediciones que trata el Decreto 195 de 2005, ni a presentar la Declaración de Conformidad de Emisión Electromagnética. Sin embargo, esto no impide al Ministerio de Comunicaciones de revisar periódicamente estos valores e incluir alguno de estos servicios cuando lo crea conveniente".

3. El Decreto Distrital 061 de enero 31 de 1997, reglamentario del Acuerdo Distrital 6 de 1990, establece que los predios que se destinen a la instalación de la red de telecomunicaciones inalámbricas, se regirán por las disposiciones urbanísticas y arquitectónicas que allí se contienen y, en lo no previsto en este, por las normas de los decretos de asignación de tratamientos o por las demás normas específicas.

4. Si para el predio que nos ocupa, se expidió la reglamentación específica de conformidad con el Plan de Ordenamiento Territorial, serían aplicables las disposiciones arquitectónicas contenidas en dicha reglamentación.

5. El Decreto Distrital 061 de enero 31 de 1997, no prevé otras limitantes de uso, dado que el establecimiento, la instalación, la expansión, la modificación, la ampliación, la renovación y la utilización de la red de telefonía móvil celular o de cualquiera de sus elementos, constituyen motivo de utilidad pública e interés social.

6. Revisado el proyecto y confrontado con lo establecido en los artículos 5, 6 y 7 del Decreto Distrital 061 del 31 de enero de 1997.

[Firma]

Por la cual se **(1) APRUEBA** el diseño y ocupación del espacio donde se instalarán los elementos que conforman una Estación de la Red de Telecomunicaciones denominada **(2) CELDA EL ENSUEÑO** Localizada en la **(3) Calle 64 Sur No. 62-74** Urbanización **(4) Desarrollo Isla del Sol, Manzana 17, Lote 4** Localidad **(5) Tunjuelito**

7. Constituye condición resolutoria del presente acto administrativo, la acreditación mediante documento idóneo de autoridad competente que la estación de telecomunicaciones inalámbricas autorizada por este, atenta contra la salud, en forma tal, que sea necesario removerla del lugar donde se encuentra ubicada si no se pueden tomar las medidas necesarias para mitigar los efectos nocivos.
8. El presente permiso de aprobación del diseño y ocupación del espacio para la instalación de los elementos que conforman una estación base de la red de telecomunicaciones inalámbricas no genera derechos de propiedad.
9. La presente aprobación se concede sin perjuicio de las acciones y decisiones que instauren o profieran otras autoridades dentro del ámbito de sus competencias.
10. El presente permiso se otorga sin perjuicio del cumplimiento de las normas que expidan los Gobiernos Nacional y Distrital, sobre el emplazamiento de los componentes de las estaciones de telecomunicaciones inalámbricas sobre los elementos que constituyan espacio público, dentro de los términos que dichas normas establezcan.
11. Los documentos anexos y entregados forman parte integral de la presente resolución.
12. "Las estaciones están compuestas por: el cuarto de equipos y el generador, el aire acondicionado, el cuarto de tanque de combustible, la subestación de energía, la caseta de vigilancia, y las respectivas estructuras de soporte de las antenas, tales como torres, mástiles, monopolos y similares." Decreto Distrital 061 del 31 de enero de 1997 artículo 2.
13. La presente resolución NO ampara las obras diferentes a las establecidas en el Decreto Distrital 061 del 31 de enero de 1997 artículo 2.
14. Art. 3. Resolución 1645 de 29 de Julio de 2005 Mincomunicaciones: "Fuentes inherentemente conformes ... se definen como Fuentes Inherentemente conformes, los emisores que emplean los siguientes sistemas y servicios, por cuanto sus campos electromagnéticos emitidos cumplen con los límites de exposición pertinentes y no son necesarias precauciones particulares: - Telefonía Móvil celular ... Por lo tanto estos servicios no están obligados a realizar las mediciones que trata el decreto 195 de 2005, ni a presentar la Declaración de Conformidad de Emisión Electromagnética."
15. Contra la presente resolución procede el recurso de reposición ante el (la) Subsecretario (a) de Planeación Territorial de la SECRETARÍA DISTRITAL DE PLANEACIÓN, y el de apelación ante el (la) Secretario (a) de la SECRETARÍA DISTRITAL DE PLANEACIÓN, los que deben ser interpuestos, en el acto de la notificación personal, o dentro de los cinco (5) días hábiles siguientes a la fecha de esta.

16. OTRAS NOTAS:

Revisada la documentación aportada por la sociedad TELEFÓNICA MÓVILES COLOMBIA S.A., mediante las radicales n° 1-2009-04286, del 04 de febrero de 2009, 1-2009-09280, del 04 de marzo de 2009, 1-2009-09289 del 04 de marzo de 2009, 1-2009-21022 del 18 de mayo de 2009, 1-2009-20474 del 14 de mayo de 2009, para la aprobación de la instalación de los elementos que conforman una Estación de Telecomunicaciones denominada CELDA EL ENSUEÑO, se observa lo siguiente:

- Mediante escrito radicado en esta Secretaría con el número 1-2009-04286, del 04 de febrero de 2009, la sociedad TELEFÓNICA MÓVILES COLOMBIA S.A., con NIT 830.037.330-7, representada legalmente por la señora MARTHA ELENA RUIZ DIAZ-GRANADOS identificada con la cédula de ciudadanía No. 39'775.711 de Usaquén, en calidad de arrendataria del predio ubicado en la Calle 64 Sur No. 62-74, del Desarrollo Isla del Sol, Manzana 17, Lote 4, de la Localidad de Tunjuelito, solicitó a la Secretaría Distrital de Planeación, la aprobación del diseño y ocupación del espacio para la instalación de una estación base de telecomunicaciones inalámbricas, denominada CELDA EL ENSUEÑO, para el predio citado.

- Mediante escritos radicados en esta Secretaría, la sociedad TELEFÓNICA MÓVILES COLOMBIA S.A., anexó al expediente los siguientes documentos:

Radicación n° 1-2009-09280 del 04 de marzo de 2009: Anexa el aviso de publicación en diario de amplia circulación.

Radicación n° 1-2009-09289 del 04 de marzo de 2009: anexa cartas de notificación a vecinos, soportes de envío y recibo de correo.

Radicación n° 1-2009-20474 del 14 de mayo de 2009: Solicita ampliación de términos según artículo 3 del Decreto 4397/06.

Radicación n° 1-2009-21022 del 18 de mayo de 2009: Responde requerimientos

- La Secretaría Distrital de Planeación, mediante oficio n° 2-2009-10573 del 30 de marzo de 2009, emitió al peticionario el Acta de Observaciones y Correcciones.

- Una vez revisada la documentación aportada por la sociedad TELEFÓNICA MÓVILES COLOMBIA S.A., mediante las radicales n° 1-2009-04286, del 04 de febrero de 2009, 1-2009-09280, del 04 de marzo de 2009, 1-2009-09289 del 04 de marzo de 2009, 1-2009-21022 del 18 de mayo de 2009, 1-2009-20474 del 14 de mayo de 2009, se encontró que cumplió con la totalidad de los requerimientos solicitados por la Dirección de Vías, Transporte y Servicios Públicos, según memorando n° 3-2009-08016 del 29 de mayo de 2009, emitido por esa Dirección.


- Revisado el cumplimiento de los requisitos urbanísticos y arquitectónicos por parte de la Dirección de Servicio al Ciudadano, se encontró que cumplió con la totalidad de los requerimientos urbanísticos y arquitectónicos.

Por la cual se **(1) APRUEBA** el diseño y ocupación del espacio donde se instalarán los elementos que conforman una Estación de la Red de Telecomunicaciones denominada **(2) CELDA EL ENSUEÑO** Localizada en la **(3) Calle 64 Sur No. 62-74** Urbanización **(4) Desarrollo Isla del Sol, Manzana 17, Lote 4** Localidad **(5) Tunjuelito**


En virtud de la anteriormente expuesto,





Se **APRUEBA** la solicitud de la empresa TELEFÓNICA MÓVILES COLOMBIA S.A., para el diseño y ocupación del espacio donde se instalarán los elementos que conforman una Estación de la Red de Telecomunicaciones denominada CELDA EL ENSUEÑO, a ser ubicada en el predio de la Calle 64 Sur No. 62-74, del Desarrollo Isla del Sol, Manzana 17, Lote 4, de la Localidad de Tunjuelito, por dar cumplimiento a la totalidad de los requerimientos efectuados por la Secretaría Distrital de Planeación, según oficio n° 2-2009-10573 del 30 de marzo de 2009.

NOTIFIQUESE, PUBLÍQUESE Y CÚMPLASE, dada en Bogotá D. C., a los: 25 JUN 2009


SUBSECRETARIO (A) DE PLANEACIÓN TERRITORIAL

En uso de sus facultades legales, en especial las que le confiere el artículo 2, Subnumeral 2.2, del Decreto 365 del 30 de Abril de 2001


Abogado
Subsecretaría de Planeación Territorial

 Revisión Arquitectónica Dirección de Servicio al Ciudadano	 Director (a) de Servicio al Ciudadano	 Revisión Técnica Dirección de Vías, Transporte y Servicios Públicos	 Director (a) de Vías, Transporte y Servicios Públicos
--	--	--	--