



RED DE TELECOMUNICACIONES
M-FO-014
DIRECCIÓN DE SERVICIO AL CIUDADANO

Espacio para radicación

RESOLUCIÓN No. **1020**

FECHA **20 MAY 2009**

Por lo cual se (1) diseño y ocupación del espacio donde se instalarán los elementos que conforman

una Estación de la Red de Telecomunicaciones denominada **2 - CELDA DORADO SUR**

localizada en la **3 - CALLE 1 BIS A # 9 - 08 ESTE**

Urbanización **4 - DORADO SUR** ✓

Localidad **5 - SANTA FE**

A. IDENTIFICACIÓN DEL SOLICITANTE

1. ENTIDAD O EMPRESA:	TELEFONICA MOVILES COLOMBIA S.A.							
2. NIT:	830.037.330-7	3. MATRÍCULA MERCANTIL	00830283	4. FECHA	14/04/2009	5. SEDE	NORTE	
6. REPRESENTANTE LEGAL:	MARTHA ELENA RUIZ DIAZ-GRANADOS							
7. DOCUMENTO DE IDENTIDAD:	CE	CC	39.775.711	DE:	USAQUEN			
8. APODERADO:	VICTOR HUGO CALDERON JARAMILLO		9. MATRÍCULA PROFESIONAL:	53381 CSJ	10. PODER	X	SI	NO
11. DOCUMENTO DE IDENTIDAD:	CE	CC	19.479.722	DE:	BOGOTA			
12. DIRECCIÓN DE NOTIFICACIÓN:	CALLE 100 N° 7-33 PISO 11							
13. CORREO ELECTRÓNICO:	victor.calderon@telefonica.com.co		14. TELÉFONO:	5922282	15. FAX:	6501861		
16. OTRO	N/A							

B. IDENTIFICACIÓN DEL PREDIO O INMUEBLE

1. DIRECCIÓN ACTUAL (NOMENCLATURA OFICIAL CERTIFICADA POR CATASTRO):	CL 1 BIS A # 9 - 08 ESTE	NÚMERO SOLICITUD RADICACIÓN	322416					
2. DIRECCIÓN ANTERIOR CERTIFICADA POR CATASTRO:	CL 1 BIS A # 9 - 08 ESTE	3. CÓDIGO DEL SECTOR	003209					
4. DIRECCIÓN DE LA PROPIEDAD REGISTRADA EN LA MATRÍCULA ANMOBILIARIA:	CAMINO DE VITELMA 12 - 54 TRANSVERSAL 7D No. 3-49 SUR CL 1 BIS A No. 9-08 Este ✓	5. TIPO	URBANO	6. LOTE:	11	7. MANZANA:	12	
8. MATRÍCULA INMOBILIARIA NÚMERO:	50S-254013 ✓	9. CÉDULA CATASTRAL:	11 S 30E 550	10. CÓDIGO DE MANZANA CATASTRAL:	003209 12			
11. LINDEROS:	NORTE	12 MT CON EL LOTE 11	SUR	9.7 MT CON LA CL 1 BIS A	ORIENTE	23 MT CON EL LOTE 9	OCCIDENTE	23.8 MT CON LA KR 9 ESTE
12. ÁREA:	275,84	MTS2	13. COORDENADAS	N/A	14. PLANO DE LOTE0 No.	US382/4		
15. PROPIETARIO:	LUIS JESUS NIÑO Y MARGARITA CHACON DE NIÑO							

C. PROYECTO ARQUITECTÓNICO

1. DENOMINACIÓN DE LA ESTACION DE TELECOMUNICACIONES:	CELDA DORADO SUR
2. DESCRIPCIÓN DEL PROYECTO (Artículo 23, numeral 12, Decreto 564 de 2006):	ALTURA SOLICITADA ESTACION 38 mts. ✓
VER ANEXO ADJUNTO EN LA CARPETA	

RESOLUCIÓN No. 1020FECHA 20 MAY 2009Por lo cual se (1) diseño y ocupación del espacio donde se instalarán los elementos que conformanuna Estación de la Red de Telecomunicaciones denominada 2 - CELDA DORADO SURlocalizada en la 3 - CALLE 1 BIS A # 9 - 08 ESTEUrbanización 4 - DORADO SURLocalidad 5 - SANTA FE

3. LOCALIZACIÓN ESTACIÓN		4. ELEMENTOS ADICIONALES							
<input checked="" type="checkbox"/>	SOBRE TERRENO	<input type="checkbox"/>	a. SUBESTACIÓN ELÉCTRICA	<input type="checkbox"/>	b. CASETA DE VIGILANCIA	<input type="checkbox"/>	c. AIRE ACONDICIONADO	<input type="checkbox"/>	d. CUARTO TANQUE COMBUSTIBLE
<input type="checkbox"/>	SOBRE TERRAZA	<input checked="" type="checkbox"/>	e. GENERADOR	<input type="checkbox"/>	f. CUARTO EQUIPOS	<input checked="" type="checkbox"/>	g. TORRE, MÁSTIL O MONOPOLO	<input type="checkbox"/>	h. ANTEJARDÍN
5. AISLAMIENTOS		NORTE		SUR		ORIENTE		OCCIDENTE	
EXIGIDO		2.50	MTS.	2.50	MTS	2.50	MTS	3.00	MTS
PROPUESTO		15.81	MTS.	6.57	MTS	4.13	MTS	4.13	MTS

ING. HERNANADO MARQUEZ
MAT. 25202-57450 CND6. FIRMA DEL INGENIERO O ARQUITECTO
AUTORIZADO POR EL OPERADOR SOLICITANTE**D. RELACIÓN Y RESUMEN DE DOCUMENTOS ANEXOS**

LOS DOCUMENTOS QUE SE LISTAN A CONTINUACIÓN FORMAN PARTE INTEGRAL DE LA PRESENTE RESOLUCIÓN Y REPOSAN EN EL EXPEDIENTE

1. INSTITUCIONALES

	DOCUMENTOS	EXPEDIDO POR	FECHA (DÍA/MES/AÑO)	RADICACIÓN	FOLIOS
<input checked="" type="checkbox"/>	a. CERTIFICADO DE EXISTENCIA Y REPRESENTACIÓN LEGAL	CAMARA DE COMERCIO DE BOGOTA	14/04/2009	N/A	6
<input type="checkbox"/>	b. CERTIFICADO DE PERSONERÍA JURÍDICA Y REPRESENTANTE LEGAL(SI LA INSTALACIÓN ES SOBRE TERRAZA)	ALCALDIA LOCAL DE CHAPINERO	N/A	N/A	N/A
<input checked="" type="checkbox"/>	c. CERTIFICADO DE TRADICIÓN Y LIBERTAD DE LA MATRÍCULA INMOBILIARIA VIGENTE	OFICINA DE REGISTRO DE INSTRUMENTOS PÚBLICOS DE LA CIUDAD DE BOGOTA	20/04/2009 ✓	N/A	1
<input checked="" type="checkbox"/>	d. CERTIFICADO DE NOMENCLATURA	DEPARTAMENTO ADMINISTRATIVO DE CATASTRO DISTRITAL	22/04/2009 ✓	322416	1
<input checked="" type="checkbox"/>	e. PLANO DE LA MANZANA CATASTRAL QUE IDENTIFICA EL PREDIO	DEPARTAMENTO ADMINISTRATIVO DE CATASTRO DISTRITAL	09/12/2008	N/A	1
<input checked="" type="checkbox"/>	f. LICENCIA DE CONSTRUCCION	CURADURIA URBANA O DAPD SEGÚN COMPETENCIA	LC08-3-0321	07/03/2021	2
<input checked="" type="checkbox"/>	g. ACREDITACIÓN DEL TÍTULO HABILITANTE PARA LA PRESTACIÓN DEL SERVICIO Y/O ACTIVIDAD	MINISTERIO DE COMUNICACIONES	15/06/2007	N/A	1
<input checked="" type="checkbox"/>	h. PLANO URBANISTICO ESCALA 1:1000	PLANOTECA S.D.P.	09/12/2008	N/A	1
<input checked="" type="checkbox"/>	i. ESCRITURA PUBLICA N° 1803	NOTARIA SEGUNDA DEL CIRCULO DE BOGOTA	04/06/1997	N/A	8
<input type="checkbox"/>	j.				

2. ESTUDIOS TÉCNICOS

2. ESTUDIOS TÉCNICOS		EMPRESA Y/O PROFESIONAL QUE REALIZÓ EL ESTUDIO	IDENTIFICACIÓN	PLANOS PRESENTADOS	FOLIOS
X	a. ESTUDIO DE SUELOS	HERNANDO MARQUEZ	79.554.516	N/A	16
	b. ESTUDIO DE CIMENTACION	N/A	N/A	N/A	N/A
X	c. DISEÑO DE LA CIMENTACIÓN	LEOPOLDO BARRERA GARZON	79.601.846	1	4
X	d. DISEÑO DE LA TORRE O MONOPOLO	LEOPOLDO BARRERA GARZON	79.601.846	N/A	58
	e. EVALUACIÓN DE CARGAS SOBRE EL EDIFICIO	N/A	N/A	N/A	N/A
	f. DISEÑO DE ANCLAJES Y SOPORTES AL EDIFICIO	N/A	N/A	N/A	N/A
	g. DISEÑO DE LA TORRE O MÁSTIL	N/A	N/A	N/A	N/A
X	h. ESTUDIO DE ESTRUCTURAS PREFABRICADAS	HERNANDO MARQUEZ	79.554.516	N/A	6
	i. OTROS	N/A	N/A	N/A	N/A
	j. N/A	N/A	N/A	N/A	N/A
	k. N/A	N/A	N/A	N/A	N/A
	l. N/A	N/A	N/A	N/A	N/A

FECHA 20 MAY 2009

Por lo cual se (1) diseño y ocupación del espacio donde se instalarán los elementos que conforman una Estación de la Red de Telecomunicaciones denominada 2 - CELDA DORADO SUR localizada en la 3 - CALLE 1 BIS A # 9 - 08 ESTE Urbanización 4 - DORADO SUR Localidad 5 - SANTA FE

3. ACTA DE RESPONSABILIDAD DE ANÁLISIS Y DISEÑO DE LOS ESTUDIOS TÉCNICOS (EXONERAN AL DISTRITO CAPITAL DE CUALQUIER RESPONSABILIDAD POR PERJUICIOS QUE SE PUEDAN OCASIONAR CON LA INSTALACIÓN DE LA ESTACIÓN)

	ACTA DE RESPONSABILIDAD DE:	NOMBRE DEL PROFESIONAL QUE SUSCRIBE EL ACTA	MATRÍCULA PROFESIONAL	ESPECIALIDAD	FECHA ACTA (DÍA/MES/AÑO)	CERTIFICADO COPIA	FOLIOS
X	a. ESTUDIO DE SUELOS	HERNANDO MARQUEZ	25202-57450 CND	ING. CIVIL	01/04/2009	0103064	1
X	c. DISEÑO ESTRUCTURAL DE LA CIMENTACIÓN	LEOPOLDO BARRERA GARZON	25202-124789 CND	ING. CIVIL	21/04/2009	0105721	1
X	d. DISEÑO ESTRUCTURAL DE LA TORRE, MASTIL O MONOPOLO	LEOPOLDO BARRERA GARZON	25202-124789 CND	ING. CIVIL	21/04/2009	0105721	1
	e. ESTUDIO DE CARGAS SOBRE EL EDIFICIO	N/A	N/A	N/A	N/A	N/A	N/A
	f. DISEÑO DE ANCLAJES	N/A	N/A	N/A	N/A	N/A	N/A
X	g. GARANTIA DE NO CAUSAR INTERFERENCIAS	FELIPE CUCALON	N/A	VICE PRESIDENTE TECNOLOGIA Y REDES	01/11/2008	N/A	1
X	h. ANÁLISIS Y DISEÑO DE LOS ESTUDIOS TÉCNICOS (FIRMA OPERADOR)	FELIPE CUCALON	N/A	VICE PRESIDENTE TECNOLOGIA Y REDES	01/11/2008	N/A	1
X	i. ESTRUCTURAS PREFABRICADAS - PLACA DE EQUIPOS	HERNANDO MARQUEZ	25202-57450 CND	ING. CIVIL	01-abr-09	0103064	1
	j. N/A	N/A	N/A	N/A	N/A	N/A	N/A
	k. N/A	N/A	N/A	N/A	N/A	N/A	N/A
	l. N/A	N/A	N/A	N/A	N/A	N/A	N/A
	m. N/A	N/A	N/A	N/A	N/A	N/A	N/A
	n. N/A	N/A	N/A	N/A	N/A	N/A	N/A

4. RECIBOS DE PAGO PREDIAL (APLICA SOBRE TERRENO)			
	NÚMERO	FECHA (DÍA/MES/AÑO)	FOLIOS
X	2004	28/06/2004	1
X	2005	28/04/2005	1
X	2006	26/05/2006	1
X	2007	16/05/2006	1
X	2008	23/05/2008	1

X	5. ARCHIVO MAGNÉTICO	NOMBRE	DORADO SUR/BOGOTA/PLANEACION	
		FORMATO	DWG - AUTOCAD 2000	

X	6. CONTRATO O PROMESA	X	CONTRATO	X	DE ARRIENDO
			PROMESA		
		FECHA (DÍA/MES/AÑO)		01/11/2008	

CELEBRANTES			CALIDAD				
NOMBRE	CÉDULA	EXPEDIDA EN	PROPIETARIO O APODERADO	ARRENDADOR	ARRENDATARIO	VENDEDOR	COMPRADOR
LUIS JESUS NIÑO	19.154.034	BOGOTÁ	PROPIETARIO	X	N/A	N/A	N/A
MARGARITA CHACON DE NIÑO	41.490.126	BOGOTÁ	PROPIETARIA	X	N/A	N/A	N/A
MARTHA ELENA RUIZ DIAZ GRANADOS	39.775.711	USAQUEN	Representante Legal	N/A	X	N/A	N/A

7. PODERES Y AUTORIZACIONES

[illegible]

RESOLUCIÓN No. 1020FECHA 20 MAY 2009

Por lo cual se (1) diseño y ocupación del espacio donde se instalarán los elementos que conforman una Estación de la Red de Telecomunicaciones denominada 2 - CELDA DORADO SUR localizada en la 3 - CALLE 1 BIS A # 9 - 08 ESTE Urbanización 4 - DORADO SUR Localidad 5 - SANTA FE

8. AUTORIZACIÓN DE LA UNIDAD ADMINISTRATIVA DE LA AERONÁUTICA CIVIL, PREVIA REVISIÓN DE LOS ESTUDIOS TÉCNICOS CORRESPONDIENTES				
FECHA ACTA (DÍA/MES/AÑO)	OFICIO #	AUTORIZÓ	ALTURA AUTORIZADA	FOLIOS
12/12/2007	4400-1A-4897-07	✓ AERONAUTICA CIVIL	38 MTS	2

UBICACIÓN DE ESTACIÓN		ALTURA AUTORIZADA	
<input checked="" type="checkbox"/>	SOBRE TERRENO	ALTURA EDIFICIO	0 METROS
<input type="checkbox"/>	SOBRE TERRAZA	ALTURA DE LA TORRE, MÁSTIL O MONOPOLO	36 METROS
		ALTURA PARARRAYOS	2 METROS
		ALTURA TOTAL	38 METROS

9. VECINOS COLINDANTES	DIRECCIÓN
NORTE	CALLE 1A # 9-07/11 ESTE ✓
SUR	CALLE 1 BIS A
ORIENTE	CALLE 1 BIS A # 9-14/16/18 ESTE ✓
OCCIDENTE	KR 9 ESTE

10. PLANOS DE DISEÑO		FOLIOS
<input checked="" type="checkbox"/>	PLANO DE LOCALIZACION E IDENTIFICACION DEL PREDIO O PREDIOS POR COORDENADAS OFICIALES DEL PAIS, DEACUERDO CON LAS PUBLICACIONES CARTOGRAFICAS DEL INSTITUTO AGUSTIN CODAZZI Y/O LEVANTAMIENTOS TOPOGRAFICOS CERTIFICADOS, INDICANDO CON PRECISION LA ELEVACION DEL TERRENO SOBRE EL CUAL SE INSTALARA LA ESTACION, LA UBICACION, DISTRIBUCION, Y ALTURA DE LAS TORRES, ANTENAS Y DEMAS ELEMENTOS OBJETO DE INSTALACION Y LA LOCALIZACION DE LA SEÑALIZACION DE DIFERENCIACION DE ZONAS, TODO ELLO MOSTRANDO CLARAMENTE LA DIMENSION Y/O TAMAÑO DE LAS INSTALACIONES.	1
<input checked="" type="checkbox"/>	PLANOS DE DISEÑO DE LOS ESTUDIOS TECNICOS (ESTRUCTURAS, ANCLAJES, CIMENTACION Y OTROS).	1
11. OTROS DOCUMENTOS		FOLIOS
<input checked="" type="checkbox"/>	COPIA DOCUMENTO DE IDENTIDAD DEL SOLICITANTE.	1

E. RESPONSABILIDAD


DECLARO BAJO LA GRAVEDAD DE JURAMENTO QUE ME RESPONSABILIZO POR LA VERACIDAD DE LA INFORMACIÓN CONTENIDA EN EL PRESENTE FORMULARIO Y DEMAS DOCUMENTOS ANEXOS, ASI MISMO MANIFIESTO QUE EL PROYECTO PRESENTADO CUMPLE CON LAS NORMAS QUE REGULAN LA MATERIA, QUE RESPETA LA DESTINACIÓN DEL BIEN OBJETO DE LA INTERVENCIÓN U OCUPACIÓN Y ME COMPROMETO A EJECUTAR LA OBRA DE ACUERDO CON LAS ESPECIFICACIONES CONTENIDAS EN LA PRESENTE SOLICITUD

VICTOR HUGO CALDERON JARAMILLO
T.P. 53381 CSJ

FIRMA DEL SOLICITANTE

T.P. 53381 CSJ

NOTA: PARA LA CONTINUIDAD DEL TRÁMITE ES IMPORTANTE ANEXAR, POSTERIOR A LA RADICACION DE ESTE FORMATO, LA PUBLICACIÓN EN DIARIO DE ALTA CIRCULACIÓN Y LAS COMUNICACIONES A VECINOS COLINDANTES CON LA COPIA DE LA CONSTANCIA DE CORREO CERTIFICADO.

F 14	 ALCALDÍA MAYOR DE BOGOTÁ D.C. Secretaría Distrital de PLANEACIÓN Carrera 30 No. 24-90 Conmutador 3358000 Bogotá D.C. www.sdp.gov.co	Espacio reservado para radicación
---------	---	-----------------------------------

RESOLUCIÓN No. 1020 FECHA 20 MAY 2009

Por la cual se **(1) APRUEBA** el diseño y ocupación del espacio donde se instalarán los elementos que conforman una Estación de la Red de Telecomunicaciones denominada **(2) CELDA DORADO SUR** Localizada en la **(3) Calle 1 Bis A No. 9-08 Este** Urbanización **(4) El Dorado Sur** Localidad **(5) Santa Fe**

**PARA USO EXCLUSIVO DE LA SECRETARÍA DISTRITAL DE PLANEACIÓN
(NO DISPONIBLE EN VENTANILLA)**

NORMA REGLAMENTARIA:	Decreto 061 /97, Decreto 564/06, Decreto 159/04, Decreto 195/05, Decreto 190 de 2004, Decreto 059 de 2007, Resolución 0369/98. REFERENCIAS: 1-2008-51502, 1-2009-00815 A, 1-2009-17164, 1-2009-12593, 3-2009-01127, 3-2009-06465, 3-2009-07058
----------------------	--

UPZ N°.	96	NOMBRE	LOURDES
---------	----	--------	---------

DECRETO N°	350	FECHA DECRETO (DÍA/MES/AÑO)	04/09/06	INTERÉS PATRIMONIAL	No
------------	-----	-----------------------------	----------	---------------------	----

SECTOR NORMATIVO	3	SUBSECTOR DE USOS	Único	SUBSECTOR DE EDIFICABILIDAD	Único	TRATAMIENTO	Mejoramiento Integral
------------------	---	-------------------	-------	-----------------------------	-------	-------------	-----------------------

CONCEPTO DE	RADICACIÓN	FAVORABLE			
		SI	NO	N/A	
PATRIMONIO				N/A	
VÍAS				N/A	
INSTITUTO DISTRITAL DE PATRIMONIO DISTRITAL				N/A	APLICA CUANDO LA ESTACIÓN DE TELECOMUNICACIONES SE UBICA EN INMUEBLE CON CARÁCTER DE BIEN DE INTERÉS CULTURAL
AUTORIDADES AMBIENTALES				N/A	APLICA SI EL PREDIO DONDE SE LOCALIZARÁ LA ESTACIÓN, ESTÁ UBICADO EN ZONA QUE AFECTE LOS CERROS ORIENTALES, CHUCUAS, HUMEDALES O LAS ZONAS QUE CORRESPONDAN AL SISTEMA HÍDRICO U OROGRÁFICO DE LA CIUDAD (ARTÍCULO 10 DEL DECRETO DISTRITAL 061 DE 1997).

PUBLICACIÓN EN DIARIO DE AMPLIA CIRCULACIÓN	DIARIO	LA REPUBLICA	ALTURA APROBADA Torre de 36.00 metros y pararrayos de 2.00 metros. (altura total: 38.00 metros)
	FECHA	22/12/08	
	RADICADO	1-2009-00815	
	FECHA RADICADO EN SDP	13/01/09	
	FOLIOS	2	

COMUNICACIÓN A VECINOS COLINDANTES	DIRECCIÓN	CORREO CERTIFICADO		RADICACIÓN ANTE LA SDP		FOLIOS
		FECHA ENVÍO (DÍA/MES/AÑO)	# CERTIFICACIÓN	NÚMERO	FECHA (DÍA/MES/AÑO)	
NORTE	Calle 1 A No. 9-07/11 Este	22/01/09	200002740832	1-2009-17164	24/04/09	2
SUR	Vía Pública: Diagonal 1 A Bis	N/A	N/A	N/A	N/A	N/A
ORIENTE	Calle 1 Bis A No. 9-14/16/18 Este	22/01/09	200002740831	1-2009-17164	24/04/09	2

[Handwritten signature]

RESOLUCIÓN No. 1020 FECHA 20 MAY 2009

Por la cual se **(1) APRUEBA** el diseño y ocupación del espacio donde se instalarán los elementos que conforman una Estación de la Red de Telecomunicaciones denominada **(2) CELDA DORADO SUR** Localizada en la **(3) Calle 1 Bis A No. 9-08 Este** Urbanización **(4) El Dorado Sur** Localidad **(5) Santa Fe**

OCCIDENTE	Vía Pública: Carrera 9 Este	N/A	N/A	N/A	N/A	N/A
-----------	-----------------------------	-----	-----	-----	-----	-----

INQUIETUDES DE LA CIUDADANÍA RELACIONADAS CON ESTA SOLICITUD				
NOMBRE CIUDADANO	NÚMERO DE RADICACIÓN DE ENTRADA	FECHA ENTRADA	NÚMERO DE RADICACIÓN DE RESPUESTA	FECHA RESPUESTA
N/A	N/A	N/A	N/A	N/A

OBSERVACIONES ARQUITECTÓNICAS Y URBANÍSTICAS :

- El predio ubicado en la Calle 1 Bis A No. 9-08 Este, según el plano de loteo SF8/4-06, aprobado por la Secretaría Distrital de Planeación (antes Departamento Administrativo de Planeación Distrital), corresponde al lote n° 10, manzana 12, Desarrollo El Dorado, Localidad de Santa Fe, de esta ciudad.

- Se aprueban las características urbanísticas y arquitectónicas del cerramiento contenidas en el plano de la propuesta, que coinciden con lo registrado en la licencia de construcción (modalidad cerramiento): LC 08-3-0321 del 25 de Junio de 2008, expedida por la Curaduría Urbana n° 3 y con sus respectivos planos sellados.

OBSERVACIONES TÉCNICAS:

La presente aprobación solo cubre la localización en terreno de los equipos de telecomunicaciones (un Gabinete MW, un gabinete Eltek, una BTS 850, una BTS 1900 y cinco gabinetes de expansión), una torre con altura de 36.00 metros de sección constante mas 2 metros de pararrayos, para la instalación de tres (3) antenas parabólicas MW de 0.6 metros de diámetro, tres (3) antenas parabólicas MW de 0.9 metros de diámetro y nueve (9) antenas celulares tipo panel, de acuerdo con los planos presentados por el peticionario, los cuales hacen parte de la presente resolución.

Todos los estudios Técnicos se realizaron de conformidad con las normas Colombianas de Diseño y Construcción Sismo Resistente N. S. R. – 98 (Ley 400 de 1997 y Decreto 33 de 1998). Así mismo cumplen con lo estipulado en el Decreto 061 de 1997, respecto de la instalación de estaciones inalámbricas de telecomunicaciones.

A. NOTAS DE LA LICENCIA EN CASO DE APROBACIÓN

1. Esta aprobación no ampara las obras de construcción, ampliación, modificación, adecuación, restauración, reforzamiento estructural, demolición y construcción del cerramiento que deban realizarse en el predio para el emplazamiento de los elementos que conforman la estación base de telecomunicaciones inalámbricas. Dicha aprobación está sujeta a las normas vigentes sobre licencias urbanísticas, reconocimiento de edificaciones y legalización de asentamientos humanos expedida por Curador Urbano (Decreto 564 de 2006)

2. El Ministerio de Comunicaciones mediante la Resolución 001645 del 29 de julio de 2005 (Por la cual se reglamenta el Decreto 195 de 2005), estableció en su Artículo 3o. FUENTES INHERENTEMENTE CONFORMES, lo siguiente:

"... Además de los emisores que cumplan con los parámetros estipulados en el numeral 3.11 del Decreto 195 de 2005, para los efectos del Decreto 195 de 2005 y de la presente Resolución, se definen como Fuentes Inherentemente Conformes, los emisores que emplean los siguientes sistemas y servicios, por cuanto sus campos electromagnéticos emitidos cumplen con los límites de exposición pertinentes y no son necesarias precauciones particulares:

• Telefonía Móvil Celular

(...)"

Por lo tanto, estos servicios no están obligados a realizar las mediciones que trata el Decreto 195 de 2005, ni a presentar la Declaración de Conformidad Emisión Electromagnética. Sin embargo, esto no impide al Ministerio de Comunicaciones de revisar periódicamente estos valores e incluir alguno de estos servicios cuando lo crea conveniente".

3. El Decreto Distrital 061 de enero 31 de 1997, reglamentario del Acuerdo Distrital 8 de 1990, establece que los predios que se destinen a la instalación de la red de telecomunicaciones inalámbricas, se regirán por las disposiciones urbanísticas y arquitectónicas que allí se contienen y, en lo no previsto en este, por las normas de los decretos de asignación de tratamientos o por las demás normas específicas.

4. Si para el predio que nos ocupa, se expidió la reglamentación específica de conformidad con el Plan de Ordenamiento Territorial, serían aplicables las disposiciones arquitectónicas contenidas en dicha reglamentación.

5. El Decreto Distrital 061 de enero 31 de 1997, no prevé otras limitantes de uso, dado que el establecimiento, la instalación, la expansión, la modificación, la ampliación, la renovación y la utilización de la red de telefonía móvil celular o de cualquiera de sus elementos, constituyen motivo de utilidad pública e interés social.

6. Revisado el proyecto y confrontado con lo establecido en los artículos 5, 6 y 7 del Decreto Distrital 061 del 31 de enero de 1997.

7. Constituye condición resolutoria del presente acto administrativo, la acreditación mediante documento idóneo de autoridad competente que la estación de telecomunicaciones inalámbricas autorizada por este, atenta contra la salud, en forma tal, que sea necesario removerla del lugar donde se encuentra ubicada si no se pueden tomar las medidas necesarias para mitigar los efectos nocivos.

8. El presente permiso de aprobación del diseño y ocupación del espacio para la instalación de los elementos que conforman una estación base de la red de telecomunicaciones inalámbricas no genera derechos de propiedad.

9. La presente aprobación se concede sin perjuicio de las acciones y decisiones que instauren o profieran otras autoridades dentro del ámbito de sus competencias.

10. El presente permiso se otorga sin perjuicio del cumplimiento de las normas que expidan los Gobiernos Nacional y Distrital, sobre el emplazamiento de los componentes de las estaciones de telecomunicaciones inalámbricas sobre los elementos que constituyan espacio público, dentro de los términos que dichas normas establezcan.

11. Los documentos anexos y entregados forman parte integral de la presente resolución.

12. "Las estaciones están compuestas por : el cuarto de equipos y el generador, el aire acondicionado, el cuarto de tanque de combustible, la subestación de energía, la caseta de vigilancia, y las respectivas estructuras de soporte de las antenas, tales como torres, mástiles, monopolos y similares." Decreto Distrital 061 del 31 de enero de 1997 artículo 2.

13. La presente resolución NO ampara las obras diferentes a las establecidas en el Decreto Distrital 061 del 31 de enero de 1997 artículo 2.

14. Art. 3. Resolución 1645 de 29 de Julio de 2005 Mincomunicaciones: "Fuentes inherentemente conformes ... se definen como Fuentes Inherentemente

Por la cual se **(1) APRUEBA** el diseño y ocupación del espacio donde se instalarán los elementos que conforman una Estación de la Red de Telecomunicaciones denominada **(2) CELDA DORADO SUR** Localizada en la **(3) Calle 1 Bis A No. 9-08 Este** Urbanización **(4) El Dorado Sur** Localidad **(5) Santa Fe**

conformes, los emisores que emplean los siguientes sistemas y servicios, por cuanto sus campos electromagnéticos emitidos cumplen con los límites de exposición pertinentes y no son necesarias precauciones particulares : - Telefonía Móvil celular ... Por lo tanto estos servicios no están obligados a realizar las mediciones que trata el decreto 195 de 2005, ni a presentar la Declaración de Conformidad de Emisión Electromagnética. "

15. Contra la presente resolución procede el recurso de reposición ante el (la) Subsecretario (a) de Planeación Territorial de la SECRETARÍA DISTRITAL DE PLANEACIÓN, y el de apelación ante el (la) Secretario (a) de la SECRETARÍA DISTRITAL DE PLANEACIÓN, los que deben ser interpuestos, en el acto de la notificación personal, o dentro de los cinco (5) días hábiles siguientes a la fecha de esta.

16. OTRAS NOTAS:

Revisada la documentación aportada por la sociedad TELEFÓNICA MÓVILES COLOMBIA S.A., mediante las radicaciones nº 1-2008-51502 del 9 de Diciembre de 2008, 1-2009-00815 del 13 de enero de 2009, 1-2009-12593 del 25 de marzo de 2009, 1-2009-17164 del 24 de abril de 2009, para la aprobación de la instalación de los elementos que conforman una Estación de la Red de Telecomunicaciones denominada CELDA DORADO SUR, se observa lo siguiente:

- Mediante escrito radicado en esta Secretaría con el número 1-2008-51502 del 9 de Diciembre de 2008, la sociedad TELEFÓNICA MÓVILES COLOMBIA S.A., con NIT 830.037.330-7, representada legalmente por la señora MARTHA ELENA RUIZ DIAZ-GRANADOS identificada con la cédula de ciudadanía No. 39775.711 de Usaquén, en calidad de arrendataria del predio ubicado en la Calle 1 Bis A No.9-08 Este, de la Localidad de Santa Fe, solicitó a la Secretaría Distrital de Planeación, la aprobación del diseño y ocupación del espacio para la instalación de una estación base de telecomunicaciones inalámbricas, denominada CELDA DORADO SUR, para el predio citado.

- La Secretaría Distrital de Planeación, mediante oficio nº 2-2009-04984 del 16 de febrero de 2009, emitió al peticionario el Acta de Observaciones y Correcciones.

- Mediante escritos radicados en esta Secretaría, la sociedad TELEFÓNICA MÓVILES COLOMBIA S.A., anexó al expediente los siguientes documentos:

Radicación nº 1-2009-00815 del 13 de enero de 2009: Anexa el aviso de publicación en diario de amplia circulación

Radicación nº 1-2009-12593 del 25 de marzo de 2009: Solicita ampliación de términos según artículo 3 del Decreto 4397/06.

Radicación nº 1-2009-17164 del 24 de abril de 2009: Responde requerimientos y anexa las cartas de notificación a vecinos, soportes de envío y recibo de correo.

- Una vez revisada la documentación aportada por la sociedad TELEFÓNICA MÓVILES COLOMBIA S.A., mediante las radicaciones nº 1-2008-51502 del 9 de Diciembre de 2008, 1-2009-00815 del 13 de enero de 2009, 1-2009-17164 del 24 de abril de 2009, se encontró que cumplió con la totalidad de los requerimientos solicitados por la Dirección de Vías, Transporte y Servicios Públicos, según memorando nº 3-2009-06465 del 7 de Mayo de 2009, emitido por esa Dirección.


- Revisado el cumplimiento de los requisitos urbanísticos y arquitectónicos por parte de la Dirección de Servicio al Ciudadano, se encontró que cumplió con la totalidad de los requerimientos urbanísticos y arquitectónicos.

En virtud de la anteriormente expuesto,


Se **APRUEBA** la solicitud de la empresa TELEFÓNICA MÓVILES COLOMBIA S.A., para el diseño y ocupación del espacio donde se instalarán los elementos que conforman una Estación de la Red de Telecomunicaciones denominada CELDA DORADO SUR, a ser ubicada en el predio de la Calle 1 Bis A No. 9-08 Este, del Barrio Dorado Sur, de la Localidad de Santa Fe, por dar cumplimiento a la totalidad de los requerimientos efectuados por la Secretaría Distrital de Planeación, según oficio nº 2-2009-04984 del 16 de febrero de 2009.





NOTIFIQUESE, PUBLÍQUESE Y CÚMPLASE, dada en Bogotá D. C., a los:

20 MAY 2009


SUBSECRETARIO (A) DE PLANEACIÓN TERRITORIAL

En uso de sus facultades legales, en especial las que le confiere el artículo 2, Subnumeral 2.2, del Decreto 365 del 30 de Abril de 2001


Abogado
Subsecretaría de Planeación Territorial

 Revisión Arquitectónica Dirección de Servicio al Ciudadano	 Director (a) de Servicio al Ciudadano	 Revisión Técnica Dirección de Vías, Transporte y Servicios Públicos	 Director (a) de Vías, Transporte y Servicios Públicos
--	--	--	--