



ALCALDÍA MAYOR
DE BOGOTÁ D.C.
Secretaría Distrital de
PLANEACIÓN
Bogotá Positiva

RED DE TELECOMUNICACIONES
M-FO-014
DIRECCIÓN DE SERVICIO AL CIUDADANO

Espacio para radicación

RESOLUCIÓN No. **0912**

FECHA **8 MAY 2009**

Por lo cual se (1) **[]** diseño y ocupación del espacio donde se instalarán los elementos que conforman una Estación de la Red de Telecomunicaciones denominada **2 - CELDA ALTABLANCA** localizada en la **CL 161 A N° 8C-35** Urbanización **CALIFORNIA** Localidad **USAQUEN**

A. IDENTIFICACIÓN DEL SOLICITANTE

1. ENTIDAD O EMPRESA:	TELEFONICA MOVILES COLOMBIA S.A.							
2. NIT:	830.037.330-7	3. MATRÍCULA MERCANTIL	00830283	4. FECHA	12/03/2009	5. SEDE	CEDRITOS	
6. REPRESENTANTE LEGAL:	MARTHA ELENA RUIZ DIAZ-GRANADOS							
7. DOCUMENTO DE IDENTIDAD:	CE	CC	39.775.711	DE:	USAQUEN			
8. APODERADO:	VICTOR HUGO CALDERON JARAMILLO		9. MATRÍCULA PROFESIONAL:	53381 CSJ	10. PODER	X	SI	NO
11. DOCUMENTO DE IDENTIDAD:	CE	CC	19.479.722	DE:	BOGOTA			
12. DIRECCIÓN DE NOTIFICACIÓN:	CALLE 100 N° 7-33 PISO 11							
13. CORREO ELECTRÓNICO:	victor.calderon@telefonica.com.co		14. TELÉFONO:	5922282	15. FAX:	6501861		
16. OTRO	N/A							

B. IDENTIFICACIÓN DEL PREDIO O INMUEBLE

1. DIRECCIÓN ACTUAL (NOMENCLATURA OFICIAL CERTIFICADA POR CATASTRO):	CL 161 A N° 8 C - 35	NÚMERO SOLICITUD RADICACIÓN	686619					
2. DIRECCIÓN ANTERIOR CERTIFICADA POR CATASTRO:	Calle 161 A N° 20-35 LOTE 9 MANZANA D - Calle 161 A N° 20 - 37		3. CÓDIGO DEL SECTOR	.00850506				
4. DIRECCIÓN DE LA PROPIEDAD REGISTRADA EN LA MATRÍCULA ANMOBILIARIA:	Calle 161 A N° 20-35 LOTE 9 MANZANA D Calle 161 A N° 20 - 37	5. TIPO	URBANO	6. LOTE:	9	7. MANZANA:	6	
8. MATRÍCULA INMOBILIARIA NÚMERO:	50 N - 575900	9. CÉDULA CATASTRAL:	UQ 161 2020	10. CÓDIGO DE MANZANA CATASTRAL:	.00850506			
11. LINDEROS:	NORTE	8,00 Metros con Calle 161 A	SUR	8,00 Metros con el Lote N° 10	ORIENTE	28,5 Metros Con El Lote N° 7	OCCIDENTE	28,5 Metros con el Lote N° 11
12. ÁREA:	228 m2	MTS2	13. COORDENADAS	N 4° 44' 16,7" W 74° 01' 43,8"	14. PLANO DE LOTEO No.	041/4-2		
15. PROPIETARIO:	WILLIAM MANUEL DIAZ ORTIZ							

C. PROYECTO ARQUITECTÓNICO

1. DENOMINACIÓN DE LA ESTACION DE TELECOMUNICACIONES:	CELDA ALTABLANCA	
2. DESCRIPCIÓN DEL PROYECTO (Artículo 23, numeral 12, Decreto 564 de 2006):	ALTURA SOLICITADA ESTACION	34 mts.
VER ANEXO ADJUNTO EN LA CARPETA * SE ACLARA QUE LA ALTURA SOLITIADA ES DE 34 METROS, LOS CUALES SE INSTALARAN 30 METROS DE TORRE Y 3 DE PARARRAYO!		

FECHA 8 MAY 2009

Por lo cual se (1) diseño y ocupación del espacio donde se instalarán los elementos que conforman una Estación de la Red de Telecomunicaciones denominada 2 - CELDA ALTABLANCA localizada en la CL 161 A N° 8C-35 Urbanización CALIFORNIA Localidad USAQUEN

3. LOCALIZACIÓN ESTACIÓN		4. ELEMENTOS ADICIONALES							
X	SOBRE TERRENO	a. SUBESTACIÓN ELÉCTRICA		b. CASETA DE VIGILANCIA		c. AIRE ACONDICIONADO		d. CUARTO TANQUE COMBUSTIBLE	
	SOBRE TERRAZA	e. GENERADOR		f. CUARTO EQUIPOS		X	g. TORRE, MÁSTIL O MONOPOLO	h. ANTEJARDÍN	

5. AISLAMIENTOS	NORTE		SUR		ORIENTE		OCCIDENTE	
EXIGIDO	3	MTS.	3	MTS	2,5	MTS	2,5	MTS
PROPUESTO	20	MTS.	4,5	MTS	2,53	MTS	2,53	MTS



ARQ. MAURICIO DUUQE

6. FIRMA DEL INGENIERO O ARQUITECTO
AUTORIZADO POR EL OPERADOR SOLICITANTE

D. RELACIÓN Y RESUMEN DE DOCUMENTOS ANEXOS

LOS DOCUMENTOS QUE SE LISTAN A CONTINUACIÓN FORMAN PARTE INTEGRAL DE LA PRESENTE RESOLUCIÓN Y REPOSAN EN EL EXPEDIENTE

1. INSTITUCIONALES

	DOCUMENTOS	EXPEDIDO POR	FECHA (DÍA/MES/AÑO)	RADICACIÓN	FOLIOS
X	a. CERTIFICADO DE EXISTENCIA Y REPRESENTACIÓN LEGAL	CAMARA DE COMERCIO DE BOGOTA	16/03/2009	N/A	7
	b. CERTIFICADO DE PERSONERÍA JURÍDICA Y REPRESENTANTE LEGAL (SI LA INSTALACIÓN ES SOBRE TARRAZA)	N/A	N/A	N/A	N/A
X	c. CERTIFICADO DE TRADICIÓN Y LIBERTAD DE LA MATRÍCULA INMOBILIARIA VIGENTE	OFICINA DE REGISTRO DE INSTRUMENTOS PÚBLICOS DE LA CIUDAD DE BOGOTA ZONA NORTE	26/11/2009	N/A	2
X	d. CERTIFICADO DE NOMENCLATURA	DEPARTAMENTO ADMINISTRATIVO DE CATASTRO DISTRITAL	05/08/2008	686619	1
X	e. PLANO DE LA MANZANA CATASTRAL QUE IDENTIFICA EL PREDIO	DEPARTAMENTO ADMINISTRATIVO DE CATASTRO DISTRITAL	03/06/2008	N/A	1
X	f. LICENCIA DE CONSTRUCCION	CURADURIA URBANA	10/11/2008	1064	2
X	g. ACREDITACION DEL TITULO HABITANTE PARA LA PRESTACION DEL SERVICIO Y/O ACTIVIDAD	MINISTERIO DE COMUNICACIONES	15/06/2007	N/A	1
X	h. PLANO URBANISTICO ESCALA 1:1000	PLANOTECA S.D.P.	12/08/1970	N/A	1
X	i. ESCRITURA PUBLICA No. 01960	NOTARIA 63	03/10/2003	N/A	6
X	j. PODER POR ESCRITURA PUBLICA N° 6095	NOTARIA 63	12/12/2007	N/A	8
X	k. Autorizacion tramites autenticada y reconomiento de contenido	NOTARIA	23/10/02008	N/A	1
X	l. CEDULA DE CIUDADANIA	REGISTARURIA NACIONAL - JUAN CARLOS PINZON	10/07/1978	N/A	1

2. ESTUDIOS TÉCNICOS

2. ESTUDIOS TÉCNICOS		EMPRESA Y/O PROFESIONAL QUE REALIZÓ EL ESTUDIO	IDENTIFICACIÓN	PLANOS PRESENTADOS	FOLIOS
X	a. ESTUDIO DE SUELOS	ING. GERARDO CLEVES PARRA	79.324.932	N/A	19
X	b. ESTUDIO DE CIMENTACION PLACA DE EQUIPOS	ING. LUIS GUILLERMO GUARDELA	8.850.659	N/A	3
X	c. DISEÑO DE LA CIMENTACIÓN	ING. LUIS GUILLERMO GUARDELA	8.850.659	N/A	22
X	d. DISEÑO DE LA TORRE O MONOPOLO	ING. LUIS GUILLERMO GUARDELA	8.850.659	N/A	26
	e. EVALUACIÓN DE CARGAS SOBRE EL EDIFICIO	N/A	N/A	N/A	N/A
	f. DISEÑO DE ANCLAJES Y SOPORTES AL EDIFICIO	N/A	N/A	N/A	N/A
	g. DISEÑO DE LA TORRE O MÁSTIL	N/A	N/A	N/A	N/A
	h. ESTUDIO DE ESTRUCTURAS PREFABRICADAS	N/A	N/A	N/A	N/A
	i. OTROS	N/A	N/A	N/A	N/A

RESOLUCIÓN No. 0912FECHA 8 MAY 2009

Por lo cual se (1) diseño y ocupación del espacio donde se instalarán los elementos que conforman una Estación de la Red de Telecomunicaciones denominada 2 - CELDA ALTABLANCA localizada en la CL 161 A N° 8C-35 Urbanización CALIFORNIA Localidad USAQUEN

8. AUTORIZACIÓN DE LA UNIDAD ADMINISTRATIVA DE LA AERONÁUTICA CIVIL, PREVIA REVISIÓN DE LOS ESTUDIOS TÉCNICOS CORRESPONDIENTES				
FECHA ACTA (DÍA/MES/AÑO)	OFICIO #	AUTORIZÓ	ALTURA AUTORIZADA	FOLIOS
22/08/2008	4400IA2008018257	AERONAUTICA CIVIL	34	3

UBICACIÓN DE ESTACIÓN	
<input checked="" type="checkbox"/>	SOBRE TERRENO
<input type="checkbox"/>	SOBRE TERRAZA

ALTURA AUTORIZADA		
ALTURA EDIFICIO	N/A	METROS
ALTURA DE LA TORRE, MÁSTIL O MONOPOLO	30	METROS
ALTURA PARARRAYOS	3	METROS
ALTURA TOTAL	33	METROS

9. VECINOS COLINDANTES	DIRECCIÓN
NORTE	CL 161 A
SUR	AC 161 N° 8 C - 28/26 AC 161 N° 8 C - 22/20/18 AC 161 N° 8 C - 40/38/36
ORIENTE	CL 161 A N° 8 C - 29/31
OCCIDENTE	CL 161 A N° 8C-51/49

10. PLANOS DE DISEÑO		FOLIOS
<input checked="" type="checkbox"/>	PLANO DE LOCALIZACION E IDENTIFICACION DEL PREDIO O PREDIOS POR COORDENADAS OFICIALES DEL PAIS, DEACUERDO CON LAS PUBLICACIONES CARTOGRAFICAS DEL INSTITUTO AGUSTIN CODAZZI Y/O LEVANTAMIENTOS TOPOGRAFICOS CERTIFICADOS, INDICANDO CON PRESICION LA ELEVACION DEL TERRENO SOBRE EL CUAL SE INSTALARA LA ESTACION, LA UBICACION, DISTRIBUCION, Y ALTURA DE LAS TORRES, ANTENAS Y DEMAS ELEMENTOS OBJETO DE INSTALACION Y LA LOCALIZACION DE LA SEÑALIZACION DE DIFERENCIACION DE ZONAS, TODO ELLO MOSTRANDO CLARAMENTE LA DIMENSION Y/O TAMAÑO DE LAS INSTALACIONES.	3
<input checked="" type="checkbox"/>	PLANOS DE DISEÑO DE LOS ESTUDIOS TECNICOS (ESTRUCTURAS, ANCLAJES, CIMENTACION Y OTROS).	1
<input checked="" type="checkbox"/>	PLANO CAPROBADO POR LA CURADURIA CON SELLO Y FECHA DE EXPEDICION	1

11. OTROS DOCUMENTOS		FOLIOS
<input checked="" type="checkbox"/>	COPIA DOCUMENTO DE IDENTIDAD DEL SOLICITANTE.	1
<input checked="" type="checkbox"/>	CERTIFICADO CÁMARA Y COMERCIO	6

E. RESPONSABILIDAD

DECLARO BAJO LA GRAVEDAD DE JURAMENTO QUE ME RESPONSABILIZO POR LA VERACIDAD DE LA INFORMACIÓN CONTENIDA EN EL PRESENTE FORMULARIO Y DEMAS DOCUMENTOS ANEXOS, ASI MISMO MANIFIESTO QUE EL PROYECTO PRESENTADO CUMPLE CON LAS NORMAS QUE REGULAN LA MATERIA, QUE RESPETA LA DESTINACIÓN DEL BIEN OBJETO DE LA INTERVENCIÓN U OCUPACIÓN Y ME COMPROMETO A EJECUTAR LA OBRA DE ACUERDO CON LAS ESPECIFICACIONES CONTENIDAS EN LA PRESENTE SOLICITUD

VICTOR HUGO CALDERON JARAMILLO

T.P. 53381 CSJ

FIRMA DEL SOLICITANTE

NOTA: PARA LA CONTINUIDAD DEL TRÁMITE ES IMPORTANTE ANEXAR, POSTERIOR A LA RADICACION DE ESTE FORMATO, LA PUBLICACIÓN EN DIARIO DE ALTA CIRCULACIÓN Y LAS COMUNICACIONES A VECINOS COLINDANTES CON LA COPIA DE LA CONSTANCIA DE CORREO CERTIFICADO.

F
14

ALCALDÍA MAYOR
DE BOGOTÁ D.C.
Secretaría Distrital de
PLANEACIÓN
Carrera 30 No. 24-90
Conmutador 3388000
Bogotá D.C.
www.sdp.gov.co

Espacio reservado para radicación

RESOLUCIÓN No. 0912 FECHA 8 MAY 2009

Por la cual se **(1) APRUEBA** el diseño y ocupación del espacio donde se instalarán los elementos que conforman una Estación de la Red de Telecomunicaciones denominada **(2) ALTABLANCA** localizada en la **(3) Calle 161 A No. 8 C-35** Urbanización **(4) California** Localidad **(5) Usaquén**

**F. PARA USO EXCLUSIVO DE LA SECRETARÍA DISTRITAL DE PLANEACIÓN
(NO DISPONIBLE EN VENTANILLA)**

NORMA REGLAMENTARIA:	Decreto 061/97, Decreto 564/06, Decreto 190 de 2004, Decreto 159 de 2004, Decreto 195 de 2005, Decreto 377 de 2006. REFERENCIAS: 1-2009-02735, 1-2009-04482, 1-2009-04767, 1-2009-13611, 3-2009-00910, 3-2009-04682.
----------------------	--

UPZ N°.	11	NOMBRE	SAN CRISTOBAL NORTE			
DECRETO N°	377	FECHA DECRETO (DÍA/MES/AÑO)	13/09/06		INTERÉS PATRIMONIAL	No
SECTOR NORMATIVO	5	SUBSECTOR DE USOS	Único	SUBSECTOR DE EDIFICABILIDAD	B	TRATAMIENTO Consolidación con cambio de patrón

CONCEPTO DE	RADICACIÓN	FAVORABLE			
		SI	NO	N/A	
PATRIMONIO				X	
VIAS				X	
INSTITUTO DISTRITAL DE PATRIMONIO DISTRITAL				X	APLICA CUANDO LA ESTACIÓN DE TELECOMUNICACIONES SE UBICA EN INMUEBLE CON CARÁCTER DE BIEN DE INTERÉS CULTURAL.
AUTORIDADES AMBIENTALES				X	APLICA SI EL PREDIO DONDE SE LOCALIZARÁ LA ESTACIÓN, ESTÁ UBICADO EN ZONA QUE AFECTE LOS CERROS ORIENTALES, CHUCUAS, HUMEDALES O LAS ZONAS QUE CORRESPONDAN AL SISTEMA HÍDRICO U OROGRÁFICO DE LA CIUDAD (ARTÍCULO 10 DEL DECRETO DISTRITAL 061 DE 1997).

PUBLICACIÓN EN DIARIO DE AMPLIA CIRCULACIÓN	DIARIO	LA REPUBLICA		
	FECHA	29/01/09		ALTURA APROBADA
	RADICADO	1-2009-04482		Una (1) torre autosoportada de 30 metros apoyada sobre terreno, más un (1) pararrayos de tres (3) metros, para una altura total de 33 metros.
	FECHA RADICADO EN SDP	05/02/09		
	FOLIOS	2		

COMUNICACIÓN A VECINOS COLINDANTES	DIRECCIÓN	CORREO CERTIFICADO		RADICACIÓN ANTE LA SDP		FOLIOS
		FECHA ENVÍO (DÍA/MES/AÑO)	# CERTIFICACIÓN	NÚMERO	FECHA (DÍA/MES/AÑO)	
NORTE	Vía pública: Calle 161 A	N/A	N/A	N/A	N/A	N/A
SUR	Av. Calle 161 No. 8 C-26/28	29/01/09	200002740910	1-2009-04767	09/02/09	2
	Av. Calle 161 No. 8 C-18/20/22	29/01/09	200002740913	1-2009-04767	09/02/09	2
	Av. Calle 161 No. 8 C-36/38/40	29/01/09	200002740914	1-2009-04767	09/02/09	2
OCCIDENTE	Calle 161 A No. 8 C-49/51	29/01/09	200002740912	1-2009-04767	09/02/09	2
ORIENTE	Calle 161 A No. 8 C-29/31	29/01/09	200002740911	1-2009-04767	09/02/09	2

INQUIETUDES DE LA CIUDADANÍA RELACIONADAS CON ESTA SOLICITUD

NOMBRE CIUDADANO	NÚMERO DE RADICACIÓN DE ENTRADA	FECHA ENTRADA	NÚMERO DE RADICACIÓN DE RESPUESTA	FECHA RESPUESTA
CLARA INES IBAÑEZ GRIMALDOS	1-2009-05060	10/02/09	2-2009-06302	25/02/09



Por la cual se **(1) APRUEBA** el diseño y ocupación del espacio donde se instalarán los elementos que conforman una Estación de la Red de Telecomunicaciones denominada **(2) ALTABLANCA** localizada en la **(3) Calle 161 A No. 8 C-35** Urbanización **(4) California** Localidad **(5) Usaquén**

OBSERVACIONES ARQUITECTÓNICAS Y URBANÍSTICAS:

Se aprueban las características urbanísticas y arquitectónicas de la edificación contenidas en el plano de la propuesta, que coinciden con lo registrado en la licencia de construcción n° 08-4-1064 del 18 de noviembre de 2008, expedida por la Curaduría Urbana n° 4 y con sus respectivos planos sellados 10

OBSERVACIONES TÉCNICAS:

Una (1) torre auto soportada de un (1) metro de sección de base constante y 30 metros de altura, más un (1) pararrayos de 3 metros, para una altura total de 33 mts, para soportar nueve (9) antenas celulares tipo panel, tres (3) antenas M/W de 0,90 mts de diámetro, y tres (3) antenas M/W de 0.60 mts de diámetro. Todos los estudios técnicos se realizaron de conformidad con las normas Colombianas de Diseño y Construcción Sismo Resistente N. S. R. – 98 (Ley 400 de 1997 y Decreto 33 de 1998). Así mismo cumplen con lo estipulado en el Decreto 061 de 1997, respecto de la instalación de estaciones inalámbricas de telecomunicaciones

A. NOTAS DE LA LICENCIA EN CASO DE APROBACIÓN

1. Esta aprobación no ampara las obras de construcción, ampliación, modificación, adecuación, restauración, reforzamiento estructural, demolición y construcción del cerramiento que deban realizarse en el predio para el emplazamiento de los elementos que conforman la estación base de telecomunicaciones inalámbricas. Dicha aprobación está sujeta a las normas vigentes sobre licencias urbanísticas, reconocimiento de edificaciones y legalización de asentamientos humanos expedida por Curador Urbano (Decreto 564 de 2006)

2. El Ministerio de Comunicaciones mediante la Resolución 001645 del 29 de julio de 2005 (Por la cual se reglamenta el Decreto 195 de 2005), estableció en su Artículo 3o. FUENTES INHERENTEMENTE CONFORMES, lo siguiente:

"... Además de los emisores que cumplan con los parámetros estipulados en el numeral 3.11 del Decreto 195 de 2005, para los efectos del Decreto 195 de 2005 y de la presente Resolución, se definen como Fuentes Inherentemente Conformes, los emisores que emplean los siguientes sistemas y servicios, por cuanto sus campos electromagnéticos emitidos cumplen con los límites de exposición pertinentes y no son necesarias precauciones particulares:

• Telefonía Móvil Celular

(...)"

Por lo tanto, estos servicios no están obligados a realizar las mediciones que trata el Decreto 195 de 2005, ni a presentar la Declaración de Conformidad de Emisión Electromagnética. Sin embargo, esto no impide al Ministerio de Comunicaciones de revisar periódicamente estos valores e incluir alguno de estos servicios cuando lo crea conveniente".

3. El Decreto Distrital 061 de enero 31 de 1997, reglamentario del Acuerdo Distrital 6 de 1990, establece que los predios que se destinen a la instalación de la red de telecomunicaciones inalámbricas, se regirán por las disposiciones urbanísticas y arquitectónicas que allí se contienen y, en lo no previsto en este, por las normas de los decretos de asignación de tratamientos o por las demás normas específicas.

4. Si para el predio que nos ocupa, se expidió la reglamentación específica de conformidad con el Plan de Ordenamiento Territorial, serían aplicables las disposiciones arquitectónicas contenidas en dicha reglamentación.

5. El Decreto Distrital 061 de enero 31 de 1997, no prevé otras limitantes de uso, dado que el establecimiento, la instalación, la expansión, la modificación, la ampliación, la renovación y la utilización de la red de telefonía móvil celular o de cualquiera de sus elementos, constituyen motivo de utilidad pública e interés social.

6. Revisado el proyecto y confrontado con lo establecido en los artículos 5, 6 y 7 del Decreto Distrital 061 del 31 de enero de 1997.

7. Constituye condición resolutoria del presente acto administrativo, la acreditación mediante documento idóneo de autoridad competente que la estación de telecomunicaciones inalámbricas autorizada por este, atenta contra la salud, en forma tal, que sea necesario removerla del lugar donde se encuentra ubicada si no se pueden tomar las medidas necesarias para mitigar los efectos nocivos.

8. El presente permiso de aprobación del diseño y ocupación del espacio para la instalación de los elementos que conforman una estación base de la red de telecomunicaciones inalámbricas no genera derechos de propiedad.

9. La presente aprobación se concede sin perjuicio de las acciones y decisiones que instauren o profieran otras autoridades dentro del ámbito de sus competencias.

10. El presente permiso se otorga sin perjuicio del cumplimiento de las normas que expidan los Gobiernos Nacional y Distrital, sobre el emplazamiento de los componentes de las estaciones de telecomunicaciones inalámbricas sobre los elementos que constituyan espacio público, dentro de los términos que dichas normas establezcan.

11. Los documentos anexos y entregados forman parte integral de la presente resolución.

12. "Las estaciones están compuestas por: el cuarto de equipos y el generador, el aire acondicionado, el cuarto de tanque de combustible, la subestación de energía, la caseta de vigilancia, y las respectivas estructuras de soporte de las antenas, tales como torres, mástiles, monopolos y similares." Decreto Distrital 061 del 31 de enero de 1997 artículo 2.

13. La presente resolución NO ampara las obras diferentes a las establecidas en el Decreto Distrital 061 del 31 de enero de 1997 artículo 2.

14. Art. 3. Resolución 1645 de 29 de Julio de 2005 Mincomunicaciones: "Fuentes inherentemente conformes ... se definen como Fuentes Inherentemente conformes, los emisores que emplean los siguientes sistemas y servicios, por cuanto sus campos electromagnéticos emitidos cumplen con los límites de exposición pertinentes y no son necesarias precauciones particulares: - Telefonía Móvil celular ... Por lo tanto estos servicios no están obligados a realizar las mediciones que trata el decreto 195 de 2005, ni a presentar la Declaración de Conformidad de Emisión Electromagnética."

15. Contra la presente resolución procede el recurso de reposición ante el (la) Subsecretario (a) de Planeación Territorial de la SECRETARÍA DISTRITAL DE PLANEACIÓN, y el de apelación ante el (la) Secretario (a) de la SECRETARÍA DISTRITAL DE PLANEACIÓN, los que deben ser interpuestos, en el acto de la notificación personal, o dentro de los cinco (5) días hábiles siguientes a la fecha de esta.

16. OTRAS NOTAS:

Revisada la documentación aportada por la sociedad TELEFÓNICA MÓVILES COLOMBIA S.A., mediante las radicaciones n° 1-2009-02735 del 26 de enero de 2009, 1-2009-04482 del 5 de febrero de 2009, 1-2009-04767 del 9 de febrero de 2009 y 1-2009-13611 del 1° de abril de 2009, para la aprobación para la instalación de los elementos que conforman una Estación de la Red de Telecomunicaciones denominada ALTABLANCA, se observa lo siguiente:

- Mediante escrito radicado en esta Secretaría con el número 1-2009-02735 del 26 de enero de 2009, la sociedad TELEFÓNICA MÓVILES COLOMBIA S.A., con NIT 830.037.330-7, representada legalmente por la señora Martha Elena Ruiz Díaz Granados, identificada con la cédula de ciudadanía No. 39.775.711 de Usaquén, en calidad de arrendataria del predio ubicado en la calle 161 A No. 8 C-35, de la urbanización "California" de la Localidad de Usaquén, solicitó a la Secretaría Distrital de Planeación, la aprobación del diseño y ocupación del espacio para la instalación de una estación base de telecomunicaciones inalámbricas, denominada ALTABLANCA, para el predio citado.

RESOLUCIÓN No. 0912 FECHA 8 MAY 2009

Por la cual se **(1) APRUEBA** el diseño y ocupación del espacio donde se instalarán los elementos que conforman una Estación de la Red de Telecomunicaciones denominada **(2) ALTABLANCA** localizada en la **(3) Calle 161 A No. 8 C-35** Urbanización **(4) California** Localidad **(5) Usaquén**

- Mediante escritos radicados en esta Secretaría, la sociedad TELEFÓNICA MÓVILES COLOMBIA S.A. anexó al expediente los siguientes documentos:

Radicación n° 1-2009-04482 del 5 de febrero de 2009: Aviso de publicación en diario de amplia circulación.

Radicación n° 1-2009-04767 del 9 de febrero de 2009: Cartas de notificación a vecinos y soportes de correo de las mismas.

Radicación n° 1-2009-13611 del 1° de abril de 2009: Responde requerimientos.

- La Secretaría Distrital de Planeación, mediante oficio n° 2-2009-05360 del 18 de febrero de 2009, emitió al peticionario el Acta de Observaciones y Correcciones.

- Una vez revisada la documentación aportada por la sociedad TELEFÓNICA MÓVILES COLOMBIA S.A., mediante las radicaciones 1-2009-02735 del 26 de enero de 2009, 1-2009-04482 del 5 de febrero de 2009, 1-2009-04767 del 9 de febrero de 2009 y 1-2009-13611 del 1° de abril de 2009, se encontró que cumplió con la totalidad de los requerimientos técnicos y jurídicos solicitados por la Dirección de Vías, Transporte y Servicios Públicos, según memorando n° 3-2009-04682 del 13 de abril de 2009, emitido por esa Dirección.

- Revisado el cumplimiento de los requisitos urbanísticos y arquitectónicos por parte de la Dirección de Servicio al Ciudadano, se encontró que cumplió con la totalidad de dichos requerimientos.


En virtud de la anteriormente expuesto,

Se **APRUEBA** la solicitud de empresa TELEFONICA MOVILES COLOMBIA S.A., para el diseño y ocupación del espacio donde se instalarán los elementos que conforman una Estación de la Red de Telecomunicaciones denominada ALTABLANCA, a ser ubicada en el predio de la calle 161 A No. 8 C-35, de la urbanización "California" de la Localidad de Usaquén, por dar cumplimiento a la totalidad de los requerimientos efectuados por la Secretaría Distrital de Planeación, según oficio n° 2-2009-05360 del 18 de febrero de 2009.


Forma parte de la presente resolución, el plano PL-1, debidamente aprobado, que se anexa a la misma.





8 MAY 2009

NOTIFIQUESE, PUBLÍQUESE Y CÚMPLASE, dada en Bogotá D. C., a los: _____


SUBSECRETARIO (A) DE PLANEACIÓN TERRITORIAL

En uso de sus facultades legales, en especial las que le confiere el decreto 550 de 2006


Abogado
Subsecretaría de Planeación Territorial

			
Revisión Arquitectónica Dirección de Servicio al Ciudadano	Director (a) de Servicio al Ciudadano	Revisión Técnica Dirección de Vías, Transporte y Servicios Públicos	Director (a) de Vías, Transporte y Servicios Públicos