

RED DE TELECOMUNICACIONES
M-FO-014
DIRECCIÓN DE SERVICIO AL CIUDADANO

Espacio para radicación

RESOLUCIÓN No. **0600**

FECHA **26 MAR 2009**

Por lo cual se **(1)** diseño y ocupación del espacio donde se instalarán los elementos que conforman una Estación de la Red de Telecomunicaciones denominada **2 - CELDA SAN PATRICIO II** localizada en la **3 - CALLE 109 # 21 - 41** Urbanización **4 - NAVARRA** Localidad **5 - USAQUEN**

A. IDENTIFICACIÓN DEL SOLICITANTE

1. ENTIDAD O EMPRESA:	TELEFONICA MOVILES COLOMBIA S.A.				
2. NIT:	830.037.330-7	3. MATRÍCULA MERCANTIL	00830283	4. FECHA	15/10/2008
6. REPRESENTANTE LEGAL:	MARTHA ELENA RUIZ DIAZ-GRANADOS				
7. DOCUMENTO DE IDENTIDAD:	CE	CC	39.775.711	DE:	USAQUEN
8. APODERADO:	VICTOR HUGO CALDERON JARAMILLO		9. MATRÍCULA PROFESIONAL:	53381 CSJ	10. PODER <input checked="" type="checkbox"/> SI <input type="checkbox"/> NO
11. DOCUMENTO DE IDENTIDAD:	CE	CC	19.479.722	DE:	BOGOTA
12. DIRECCIÓN DE NOTIFICACIÓN:	CALLE 100 N° 7-33 PISO 11				
13. CORREO ELECTRÓNICO:	victor.calderon@telefonica.com.co		14. TELÉFONO:	5922282	15. FAX: 6501861
16. OTRO	N/A				

B. IDENTIFICACIÓN DEL PREDIO O INMUEBLE

1. DIRECCIÓN ACTUAL (NOMENCLATURA OFICIAL CERTIFICADA POR CATASTRO):	CALLE 109 # 21-41	NÚMERO SOLICITUD RADICACIÓN	169935
2. DIRECCIÓN ANTERIOR CERTIFICADA POR CATASTRO:	DIAGONAL 109 # 26-41	3. CÓDIGO DEL SECTOR	008418
4. DIRECCIÓN DE LA PROPIEDAD REGISTRADA EN LA MATRÍCULA ANMOBILIARIA:	DIAGONAL 109 # 26-41 Y 26-27 CALLE 109 21 CALLE 109 # 26-41	5. TIPO	URBANO
6. LOTE:	12 Y 14	7. MANZANA:	6
8. MATRÍCULA INMOBILIARIA NÚMERO:	50N-20401231	9. CÉDULA CATASTRAL:	?
10. CÓDIGO DE MANZANA CATASTRAL:	008418 06		
11. LINDEROS:	NORTE 32 MTS CON DG 109	SUR 32 MTS CON LOTES 15 Y 13	ORIENTE 30.80 MTS CON LOTE 10
12. ÁREA:	987.17 MTS2	13. COORDENADAS	N 4°41'45.0" W74°03'15.0"
14. PLANO DE LOTE O No.	U76/4		
15. PROPIETARIO:	EDIFICIO LAGOS DE BARILOCHE		

C. PROYECTO ARQUITECTÓNICO


1. DENOMINACIÓN DE LA ESTACION DE TELECOMUNICACIONES:	CELDA SAN PATRICIO II
2. DESCRIPCIÓN DEL PROYECTO (Artículo 23, numeral 12, Decreto 564 de 2006):	ALTURA SOLICITADA ESTACION 30 mts.
VER ANEXO ADJUNTO EN LA CARPETA	

[Firma]

RESOLUCIÓN No. 0600FECHA 26 MAR 2009

Por lo cual se (1) diseño y ocupación del espacio donde se instalarán los elementos que conforman una Estación de la Red de Telecomunicaciones denominada 2 - CELDA SAN PATRICIO II localizada en la 3 - CALLE 109 # 21 - 41 Urbanización 4 - NAVARRA Localidad 5 - USAQUEN

3. LOCALIZACIÓN ESTACIÓN		4. ELEMENTOS ADICIONALES							
<input type="checkbox"/>	SOBRE TERRENO	<input type="checkbox"/>	a. SUBESTACIÓN ELÉCTRICA	<input type="checkbox"/>	b. CASETA DE VIGILANCIA	<input type="checkbox"/>	c. AIRE ACONDICIONADO	<input type="checkbox"/>	d. CUARTO TANQUE COMBUSTIBLE
<input checked="" type="checkbox"/>	SOBRE TERRAZA	<input type="checkbox"/>	e. GENERADOR	<input type="checkbox"/>	f. CUARTO EQUIPOS	<input checked="" type="checkbox"/>	g. TORRE, MÁSTIL O MONOPOLO	<input type="checkbox"/>	h. ANTEJARDÍN
5. AISLAMIENTO		NORTE		SUR		ORIENTE		OCCIDENTE	
EXIGIDO		2 MTS.		2 MTS		2 MTS		2 MTS	
PROPUESTO		10.3 MTS.		9.23 MTS		6.46 MTS		16.26 MTS	


ARQ. MAURICIO DUQUE POSADA
MAT. 2570067878 CND
6. FIRMA DEL INGENIERO O ARQUITECTO
AUTORIZADO POR EL OPERADOR SOLICITANTE

D. RELACIÓN Y RESUMEN DE DOCUMENTOS ANEXOS

LOS DOCUMENTOS QUE SE LISTAN A CONTINUACIÓN FORMAN PARTE INTEGRAL DE LA PRESENTE RESOLUCIÓN Y REPOSAN EN EL EXPEDIENTE.

1. INSTITUCIONALES

	DOCUMENTOS	EXPEDIDO POR	FECHA (DÍA/MES/AÑO)	RADICACIÓN	FOLIOS
X	a. CERTIFICADO DE EXISTENCIA Y REPRESENTACIÓN LEGAL	CAMARA DE COMERCIO DE BOGOTA	15/10/2008	N/A	6
X	b. CERTIFICADO DE PERSONERÍA JURÍDICA Y REPRESENTANTE LEGAL(SI LA INSTALACIÓN ES SOBRE TERRAZA)	ALCALDIA LOCAL DE USAQUEN	25/04/2008	N/A	1
X	c. CERTIFICADO DE TRADICIÓN Y LIBERTAD DE LA MATRÍCULA INMOBILIARIA VIGENTE	OFICINA DE REGISTRO DE INSTRUMENTOS PÚBLICOS DE LA CIUDAD DE BOGOTA	23/07/2008	N/A	2
X	d. CERTIFICADO DE NOMENCLATURA	DEPARTAMENTO ADMINISTRATIVO DE CATASTRO DISTRITAL	02/03/2009	169935	1
X	e. PLANO DE LA MANZANA CATASTRAL QUE IDENTIFICA EL PREDIO	DEPARTAMENTO ADMINISTRATIVO DE CATASTRO DISTRITAL	12/03/2008	N/A	1
X	f. LICENCIA DE CONSTRUCCION	CURADURIA URBANA O DAPD SEGÚN COMPETENCIA	27/06/2008	0503030300307	1
X	g. ACREDITACION DEL TITULO HABILITANTE PARA LA PRESTACION DEL SERVICIO Y/O ACTIVIDAD	MINISTERIO DE COMUNICACIONES	06/11/2008	N/A	3
X	h. PLANO URBANISTICO ESCALA 1:1000	PLANOTECA S.D.P.	12/03/2008	N/A	1
X	i. ESCRITURA PUBLICA N° 2508	NOTARIA 34 DEL CIRCULO DE BOGOTA	25/08/2003	N/A	55
	j.				

2. ESTUDIOS TÉCNICOS

2. ESTUDIOS TÉCNICOS		EMPRESA Y/O PROFESIONAL QUE REALIZÓ EL ESTUDIO	IDENTIFICACIÓN	PLANOS PRESENTADOS	FOLIOS
	a. ESTUDIO DE SUELOS	N/A	N/A	N/A	N/A
	b. ESTUDIO DE CIMENTACION	N/A	N/A	N/A	N/A
	c. DISEÑO DE LA CIMENTACIÓN	N/A	N/A	N/A	N/A
	d. DISEÑO DE LA TORRE O MONOPOLO	N/A	N/A	N/A	N/A
X	e. EVALUACIÓN DE CARGAS SOBRE EL EDIFICIO	LUIS GUILLERMO GUARDELA	8.850.659	N/A	5
X	f. DISEÑO DE ANCLAJES Y SOPORTES AL EDIFICIO	LUIS GUILLERMO GUARDELA	8.850.659	1	N/A
X	g. DISEÑO DE LA TORRE O MÁSTIL	LUIS GUILLERMO GUARDELA	8.850.659	N/A	5
X	h. ESTUDIO DE ESTRUCTURAS PREFABRICADAS	LUIS GUILLERMO GUARDELA	8.850.659	N/A	7
	i. OTROS	N/A	N/A	N/A	N/A
	j. N/A	N/A	N/A	N/A	N/A
	k. N/A	N/A	N/A	N/A	N/A
	l. N/A	N/A	N/A	N/A	N/A

FECHA 26 MAR 2009

Por lo cual se (1) diseño y ocupación del espacio donde se instalarán los elementos que conforman una Estación de la Red de Telecomunicaciones denominada 2 - CELDA SAN PATRICIO II localizada en la 3 - CALLE 109 # 21 - 41 Urbanización 4 - NAVARRA Localidad 5 - USAQUEN

3. ACTA DE RESPONSABILIDAD DE ANÁLISIS Y DISEÑO DE LOS ESTUDIOS TÉCNICOS (EXONERAN AL DISTRITO CAPITAL DE CUALQUIER RESPONSABILIDAD POR PERJUICIOS QUE SE PUEDAN OCASIONAR CON LA INSTALACIÓN DE LA ESTACIÓN)

PUEDAN OCASIONAR CON LA INSTALACIÓN DE LA ESTACIÓN)							
	ACTA DE RESPONSABILIDAD DE:	NOMBRE DEL PROFESIONAL QUE SUSCRIBE EL ACTA	MATRÍCULA PROFESIONAL	ESPECIALIDAD	FECHA ACTA (DÍA/MES/AÑO)	CERTIFICADO COPNIA	FOLIOS
	a. ESTUDIO DE SUELOS	N/A	N/A	N/A	N/A	N/A	N/A
	c. DISEÑO ESTRUCTURAL DE LA CIMENTACIÓN	N	N/A	N/A	N/A	N/A	N/A
X	d. DISEÑO ESTRUCTURAL DE LA TORRE, MASTIL O MONOPOLO	LUIS GUILLERMO GUARDELA	13202-100384	ING. CIVIL	16/02/2009	0112509	3
X	e. ESTUDIO DE CARGAS SOBRE EL EDIFICIO	LUIS GUILLERMO GUARDELA	13202-100384	ING. CIVIL	16/02/2009	0112509	1
X	f. DISEÑO DE ANCLAJES	LUIS GUILLERMO GUARDELA	13202-100384	ING. CIVIL	16/02/2009	0112509	1
X	g. GARANTIA DE NO CAUSAR INTERFERENCIAS	VICTOR HUGO CALDERON JARAMILLO	N/A	ABOGADO APODERADO	04/07/2008	N/A	1
X	h. ANÁLISIS Y DISEÑO DE LOS ESTUDIOS TÉCNICOS (FIRMA OPERADOR)	FELIPE CUCALON	N/A	VICE PRESIDENTE TECNICO	04/07/2008	N/A	1
X	i. ESTRUCTURAS PREFABRICADAS (PLACA DE EQUIPOS)	LUIS GUILLERMO GUARDELA	13202-100384	ING. CIVIL	16/02/2009	0114909	1
X	j. TARJETA PROFESIONAL ARQ.	MAURICIO DUQUE POSADA	25700-67878	ARQUITECTO	N/A	018307	1
X	k. CERTIFICADO DE VIGENCIA	N/A	25700-67878	ARQUITECTO	N/A	018307	1
	l. N/A	N/A	N/A	N/A	N/A	N/A	N/A
	m. N/A	N/A	N/A	N/A	N/A	N/A	N/A
	n. N/A	N/A	N/A	N/A	N/A	N/A	N/A

4. RECIBOS DE PAGO PREDIAL (APLICA SOBRE TERRENO)			
	NÚMERO	FECHA (DÍA/MES/AÑO)	FOLIOS
	N/A	N/A	N/A
	N/A	N/A	N/A
	N/A	N/A	N/A
	N/A	N/A	N/A
	N/A	N/A	N/A

X	5. ARCHIVO MAGNÉTICO	NOMBRE	CELDA SAN PATRICIO II/PLANEACION/BOGOTA
		FORMATO	DWG - AUTOCAD 2000

X	6. CONTRATO PROMESA	X	CONTRATO	X	DE ARRIENDO		
			PROMESA		COMPRAVENTA		
		FECHA (DÍA/MES/AÑO)		25/06/2008		FOLIOS	6

CELEBRANTES			CALIDAD				
NOMBRE	CÉDULA	EXPEDIDA EN	PROPIETARIO O APODERADO	ARRENDADOR	ARRENDATARIO	VENDEDOR	COMPRADOR
JOHANA DIAZ MARTINEZ	52.356.822	BOGOTA	Representante Legal	X	N/A	N/A	N/A
MARTHA ELENA RUIZ DIAZ GRANADOS	39.775.711	USAQUEN	Representante Legal	N/A	X	N/A	N/A

7. PODERES Y AUTORIZACIONES

[illegible]

RESOLUCIÓN No. 0600FECHA 26 MAR 2009

Por lo cual se (1) diseño y ocupación del espacio donde se instalarán los elementos que conforman una Estación de la Red de Telecomunicaciones denominada 2 - CELDA SAN PATRICIO II localizada en la 3 - CALLE 109 # 21 - 41 Urbanización 4 - NAVARRA Localidad 5 - USAQUEN

8. AUTORIZACIÓN DE LA UNIDAD ADMINISTRATIVA DE LA AERONÁUTICA CIVIL, PREVIA REVISIÓN DE LOS ESTUDIOS TÉCNICOS CORRESPONDIENTES				
FECHA ACTA (DÍA/MES/AÑO)	OFICIO #	AUTORIZÓ	ALTURA AUTORIZADA	FOLIOS
14/01/2009	4400-IA2008044984	AERONAUTICA CIVIL	25	2

UBICACIÓN DE ESTACIÓN		ALTURA AUTORIZADA	
<input type="checkbox"/>	SOBRE TERRENO	ALTURA EDIFICIO	18,85 METROS
<input checked="" type="checkbox"/>	SOBRE TERRAZA	ALTURA DE LA TORRE, MÁSTIL O MONOPOLO	METROS
		ALTURA PARARRAYOS	METROS
		ALTURA TOTAL	25 METROS


9. VECINOS COLINDANTES	DIRECCIÓN
NORTE	CL 109
SUR	CL 108A # 22-38/42 CL 108A # 22-18/20/24
ORIENTE	CL 109 # 21-31/35 CL 108A # 22-06/08/10
OCCIDENTE	CL 109 # 21-57/59 CL 108A # 22-54/58

10. PLANOS DE DISEÑO		FOLIOS
<input checked="" type="checkbox"/>	PLANO DE LOCALIZACION E IDENTIFICACION DEL PREDIO O PREDIOS POR COORDENADAS OFICIALES DEL PAIS, DEACUERDO CON LAS PUBLICACIONES CARTOGRAFICAS DEL INSTITUTO AGUSTIN CODAZZI Y/O LEVANTAMIENTOS TOPOGRAFICOS CERTIFICADOS, INDICANDO CON PRECISION LA ELEVACION DEL TERRENO SOBRE EL CUAL SE INSTALARA LA ESTACION, LA UBICACION, DISTRIBUCION, Y ALTURA DE LAS TORRES, ANTENAS Y DEMAS ELEMENTOS OBJETO DE INSTALACION Y LA LOCALIZACION DE LA SEÑALIZACION DE DIFERENCIACION DE ZONAS, TODO ELLO MOSTRANDO CLARAMENTE LA DIMENSION Y/O TAMAÑO DE LAS INSTALACIONES.	2
<input type="checkbox"/>	PLANOS DE DISEÑO DE LOS ESTUDIOS TECNICOS (ESTRUCTURAS, ANCLAJES, CIMENTACION Y OTROS).	1

11. OTROS DOCUMENTOS		FOLIOS
<input type="checkbox"/>		
<input type="checkbox"/>		


E. RESPONSABILIDAD


DECLARO BAJO LA GRAVEDAD DE JURAMENTO QUE ME RESPONSABILIZO POR LA VERACIDAD DE LA INFORMACIÓN CONTENIDA EN EL PRESENTE FORMULARIO Y DEMAS DOCUMENTOS ANEXOS, ASI MISMO MANIFIESTO QUE EL PROYECTO PRESENTADO CUMPLE CON LAS NORMAS QUE REGULAN LA MATERIA, QUE RESPETA LA DESTINACIÓN DEL BIEN OBJETO DE LA INTERVENCIÓN U OCUPACIÓN Y ME COMPROMETO A EJECUTAR LA OBRA DE ACUERDO CON LAS ESPECIFICACIONES CONTENIDAS EN LA PRESENTE SOLICITUD


VICTOR HUGO CALDERON JARAMILLO
T.P. 53881 CSJ

FIRMA DEL SOLICITANTE

NOTA: PARA LA CONTINUIDAD DEL TRÁMITE ES IMPORTANTE ANEXAR, POSTERIOR A LA RADICACION DE ESTE FORMATO, LA PUBLICACIÓN EN DIARIO DE ALTA CIRCULACIÓN Y LAS COMUNICACIONES A VECINOS COLINDANTES CON LA COPIA DE LA CONSTANCIA DE CORREO CERTIFICADO.



F 14	 ALCALDÍA MAYOR DE BOGOTÁ D.C. Secretaría Distrital de Planeación Carrera 30 No. 24-90 Conmutador 3358000 Bogotá D.C. www.sdp.gov.co	Espacio reservado para radicación
---------------------------	--	-----------------------------------

RESOLUCIÓN No. 0600 **FECHA 26 MAR 2009**

Por la cual se **(1) APRUEBA** el diseño y ocupación del espacio donde se instalarán los elementos que conforman una Estación de la Red de Telecomunicaciones denominada **(2) SAN PATRICIO II** localizada en la **(3) calle 109 No. 21-41** Urbanización **(4) Navarra** Localidad **(5) Usaquén**

F. PARA USO EXCLUSIVO DE LA SECRETARÍA DISTRITAL DE PLANEACIÓN
(NO DISPONIBLE EN VENTANILLA)

NORMA REGLAMENTARIA:	Decreto 061 /97, Decreto 564/06, Decreto 159/04, Decreto 195/05, Decreto 190 de 2004, Decreto 1095 de 2000, Decreto 227 de 2001. REFERENCIAS: 1-2008-46922, 1-2008-48371, 1-2008-52766, 1-2009-03655, 1-2009-09022, 3-2008-10715, 3-2009-03293
----------------------	--

UPZ N°	16	NOMBRE	SANTA BARBARA		
DECRETOS N°	1095 227	FECHA DECRETOS (DÍA/MES/AÑO)	26/12/00 22/03/01	INTERÉS PATRIMONIAL	No
SECTOR NORMATIVO	8	SUBSECTOR DE USOS	I	SUBSECTOR DE EDIFICABILIDAD	A
				TRATAMIENTO	Consolidación con densificación moderada

CONCEPTO DE	RADICACIÓN	FAVORABLE			
		SI	NO	N/A	
PATRIMONIO				N/A	
VIAS				N/A	
INSTITUTO DISTRITAL DE PATRIMONIO DISTRITAL				N/A	APLICA CUANDO LA ESTACIÓN DE TELECOMUNICACIONES SE UBICA EN INMUEBLE CON CARÁCTER DE BIEN DE INTERÉS CULTURAL
AUTORIDADES AMBIENTALES				N/A	APLICA SI EL PREDIO DONDE SE LOCALIZARÁ LA ESTACIÓN, ESTÁ UBICADO EN ZONA QUE AFECTE LOS CERROS ORIENTALES, CHUCUAS, HUMEDALES O LAS ZONAS QUE CORRESPONDAN AL SISTEMA HÍDRICO U OROGRÁFICO DE LA CIUDAD (ARTÍCULO 10 DEL DECRETO DISTRITAL 061 DE 1997).

PUBLICACIÓN EN DIARIO DE AMPLIA CIRCULACIÓN	DIARIO	LA REPUBLICA		ALTURA APROBADA Cuatro (4) mástiles de 6 mts de altura, sobre un edificio de 18,85 mts de altura, para una altura total de 24,85 mts.
	FECHA	11/11/08		
	RADICADO	1-2008-48371		
	FECHA RADICADO EN SDP	18/11/08		
	FOLIOS	2		

COMUNICACIÓN A VECINOS COLINDANTES	DIRECCIÓN	CORREO CERTIFICADO		RADICACIÓN ANTE LA SDP		FOLIOS
		FECHA ENVÍO (DÍA/MES/AÑO)	# CERTIFICACIÓN	NÚMERO	FECHA (DÍA/MES/AÑO)	
NORTE	Vía pública: calle 109	N/A	N/A	N/A	N/A	N/A
SUR	Calle 108 A No. 22-18/20/24	05/12/08	200002740554	1-2008-52766	18/12/08	2
	Calle 108 A No. 22-38/42	05/12/08	200002740538	1-2008-52766	18/12/08	2
ORIENTE	Calle 109 No. 21-31/35	05/12/08	200002740539	1-2008-52766	18/12/08	2
OCCIDENTE	Calle 109 No. 21-57/59	05/12/08	200002740541	1-2008-52766	18/12/08	2

INQUIETUDES DE LA CIUDADANÍA RELACIONADAS CON ESTA SOLICITUD				
NOMBRE CIUDADANO	NÚMERO DE RADICACIÓN DE ENTRADA	FECHA ENTRADA	NÚMERO DE RADICACIÓN DE RESPUESTA	FECHA RESPUESTA
N/A				





Por la cual se **(1) APRUEBA** el diseño y ocupación del espacio donde se instalarán los elementos que conforman una Estación de la Red de Telecomunicaciones denominada **(2) SAN PATRICIO II** localizada en la **(3) calle 109 No. 21-41** Urbanización **(4) Navarra** Localidad **(5) Usaquén**

OBSERVACIONES ARQUITECTÓNICAS Y URBANÍSTICAS:

Se aprueban las características urbanísticas y arquitectónicas de la edificación contenidas en el plano de la propuesta PL-1, que coinciden con lo registrado en la licencia de construcción n° 03-3-0522 del 27 de junio de 2003, expedida por la Curaduría Urbana n° 3, y con sus respectivos planos sellados

OBSERVACIONES TÉCNICAS:

Cuatro (4) mástiles de 6 mts de altura adosados al muro del punto fijo de un edificio de 18,85 mts de altura, para una altura total de 24,85 mts. La estación contará además con 3 gabinetes GSM, 2 gabinetes Power Plant y un (1) gabinete MW. Todos los estudios Técnicos se realizaron de conformidad con las normas Colombianas de Diseño y Construcción Sismo Resistente N. S. R. - 98 (Ley 400 de 1997 y Decreto 33 de 1998). Así mismo cumplen con lo estipulado en el Decreto 061 de 1997, respecto de la instalación de estaciones inalámbricas de telecomunicaciones.

A. NOTAS DE LA LICENCIA EN CASO DE APROBACIÓN

- Esta aprobación no ampara las obras de construcción, ampliación, modificación, adecuación, restauración, reforzamiento estructural, demolición y construcción del cerramiento que deban realizarse en el predio para el emplazamiento de los elementos que conforman la estación base de telecomunicaciones inalámbricas. Dicha aprobación está sujeta a las normas vigentes sobre licencias urbanísticas, reconocimiento de edificaciones y legalización de asentamientos humanos expedida por Curador Urbano (Decreto 564 de 2006)
- El Ministerio de Comunicaciones mediante la Resolución 001645 del 29 de julio de 2005 (Por la cual se reglamenta el Decreto 195 de 2005), estableció en su Artículo 3o. FUENTES INHERENTEMENTE CONFORMES, lo siguiente:
" ... Además de los emisores que cumplan con los parámetros estipulados en el numeral 3.11 del Decreto 195 de 2005, para los efectos del Decreto 195 de 2005 y de la presente Resolución, se definen como Fuentes Inherentemente Conformes, los emisores que emplean los siguientes sistemas y servicios, por cuanto sus campos electromagnéticos emitidos cumplen con los límites de exposición pertinentes y no son necesarias precauciones particulares:
• Telefonía Móvil Celular
(...)"
Por lo tanto, estos servicios no están obligados a realizar las mediciones que trata el Decreto 195 de 2005, ni a presentar la Declaración de Conformidad de Emisión Electromagnética. Sin embargo, esto no impide al Ministerio de Comunicaciones de revisar periódicamente estos valores e incluir alguno de estos servicios cuando lo crea conveniente".
- El Decreto Distrital 061 de enero 31 de 1997, reglamentario del Acuerdo Distrital 6 de 1990, establece que los predios que se destinen a la instalación de la red de telecomunicaciones inalámbricas, se regirán por las disposiciones urbanísticas y arquitectónicas que allí se contienen y, en lo no previsto en este, por las normas de los decretos de asignación de tratamientos o por las demás normas específicas.
- Si para el predio que nos ocupa, se expidió la reglamentación específica de conformidad con el Plan de Ordenamiento Territorial, serían aplicables las disposiciones arquitectónicas contenidas en dicha reglamentación.
- El Decreto Distrital 061 de enero 31 de 1997, no prevé otras limitantes de uso, dado que el establecimiento, la instalación, la expansión, la modificación, la ampliación, la renovación y la utilización de la red de telefonía móvil celular o de cualquiera de sus elementos, constituyen motivo de utilidad pública e interés social.
- Revisado el proyecto y confrontado con lo establecido en los artículos 5, 6 y 7 del Decreto Distrital 061 del 31 de enero de 1997.
- Constituye condición resolutoria del presente acto administrativo, la acreditación mediante documento idóneo de autoridad competente que la estación de telecomunicaciones inalámbricas autorizada por este, atenta contra la salud, en forma tal, que sea necesario removerla del lugar donde se encuentra ubicada si no se pueden tomar las medidas necesarias para mitigar los efectos nocivos.
- El presente permiso de aprobación del diseño y ocupación del espacio para la instalación de los elementos que conforman una estación base de la red de telecomunicaciones inalámbricas no genera derechos de propiedad.
- La presente aprobación se concede sin perjuicio de las acciones y decisiones que instauren o profieran otras autoridades dentro del ámbito de sus competencias.
- El presente permiso se otorga sin perjuicio del cumplimiento de las normas que expidan los Gobiernos Nacional y Distrital, sobre el emplazamiento de los componentes de las estaciones de telecomunicaciones inalámbricas sobre los elementos que constituyan espacio público, dentro de los términos que dichas normas establezcan.
- Los documentos anexos y entregados forman parte integral de la presente resolución.
- "Las estaciones están compuestas por : el cuarto de equipos y el generador, el aire acondicionado, el cuarto de tanque de combustible, la subestación de energía, la caseta de vigilancia, y las respectivas estructuras de soporte de las antenas, tales como torres, mástiles, monopolos y similares." Decreto Distrital 061 del 31 de enero de 1997 artículo 2.
- La presente resolución NO ampara las obras diferentes a las establecidas en el Decreto Distrital 061 del 31 de enero de 1997 artículo 2.
- Art. 3. Resolución 1645 de 29 de Julio de 2005 Mincomunicaciones: "Fuentes inherentemente conformes ... se definen como Fuentes Inherentemente conformes, los emisores que emplean los siguientes sistemas y servicios, por cuanto sus campos electromagnéticos emitidos cumplen con los límites de exposición pertinentes y no son necesarias precauciones particulares : - Telefonía Móvil celular ... Por lo tanto estos servicios no están obligados a realizar las mediciones que trata el decreto 195 de 2005, ni a presentar la Declaración de Conformidad de Emisión Electromagnética. "
- Contra la presente resolución procede el recurso de reposición ante el (la) Subsecretario (a) de Planeación Territorial de la SECRETARÍA DISTRITAL DE PLANEACIÓN, y el de apelación ante el (la) Secretario (a) de la SECRETARÍA DISTRITAL DE PLANEACIÓN, los que deben ser interpuestos, en el acto de la notificación personal, o dentro de los cinco (5) días hábiles siguientes a la fecha de esta.
- OTRAS NOTAS:

Revisada la documentación aportada por la sociedad TELEFÓNICA MÓVILES COLOMBIA S.A., mediante las radicaciones n° 1-2008-46922 del 6 de noviembre de 2008, 1-2008-48371 del 18 de noviembre de 2008, 1-2008-52766 del 18 de diciembre de 2008, 1-2009-03655 del 2 de febrero de 2009 y 1-2009-09022 del 3 de marzo de 2009, para la aprobación para la instalación de los elementos que conforman una Estación de la Red de Telecomunicaciones denominada SAN PATRICIO II, se observa lo siguiente:

- Mediante escrito radicado en esta Secretaría con el número 1-2008-46922 del 6 de noviembre de 2008, la sociedad TELEFÓNICA MÓVILES COLOMBIA S.A., con NIT 830.037.330-7, representada legalmente por la señora Martha Elena Ruiz Díaz Granados, identificada con la cédula de ciudadanía No. 39.775.711 de Usaquén, en calidad de arrendataria del predio ubicado en la calle 109 No. 21-41, de la urbanización "Navarra", de la Localidad de Usaquén, solicitó a la Secretaría Distrital de Planeación, la aprobación del diseño y ocupación del espacio para la instalación de una estación base de telecomunicaciones inalámbricas, denominada SAN PATRICIO II, para el predio citado.

Por la cual se **(1) APRUEBA** el diseño y ocupación del espacio donde se instalarán los elementos que conforman una Estación de la Red de Telecomunicaciones denominada **(2) SAN PATRICIO II** localizada en la **(3) calle 109 No. 21-41** Urbanización **(4) Navarra** Localidad **(5) Usaquén**

- Mediante escritos radicados en esta Secretaría, la sociedad TELEFÓNICA MÓVILES COLOMBIA S.A. anexó al expediente los siguientes documentos:

Radicación n° 1-2008-48371 del 18 de noviembre de 2008: Aviso de publicación en diario de amplia circulación.

Radicación n° 1-2008-52766 del 18 de diciembre de 2008: Cartas de notificación a vecinos y constancia de entrega de las mismas.

Radicación n° 1-2009-03655 del 2 de febrero de 2009: Solicita ampliación de plazo para responder requerimientos

Radicación n° 1-2009-09022 del 3 de marzo de 2009: responde requerimientos.

La Secretaría Distrital de Planeación, mediante oficio n° 2-2008-41997 del 23 de diciembre de 2008, emitió al peticionario el Acta de Observaciones y Correcciones.

- Una vez revisada la documentación aportada por la sociedad TELEFÓNICA MÓVILES COLOMBIA S.A., mediante las raditaciones n° 1-2008-46922 del 6 de noviembre de 2008, 1-2008-48371 del 18 de noviembre de 2008, 1-2008-52766 del 18 de diciembre de 2008, 1-2009-03655 del 2 de febrero de 2009 y 1-2009-09022 del 3 de marzo de 2009, se encontró que incluyó la totalidad de los requerimientos solicitados por la Dirección de Vías, Transporte y Servicios Públicos, según memorando n° 3-2009-03293 del 9 de marzo de 2009, emitido por esa Dirección.

- Revisado el cumplimiento de los requisitos urbanísticos y arquitectónicos por parte de la Dirección de Servicio al Ciudadano, se encontró que cumplió con la totalidad de dichos requerimientos.


En virtud de la anteriormente expuesto,





Se **APRUEBA** la solicitud de la empresa TELEFONICA MOVILES COLOMBIA S.A., para el diseño y ocupación del espacio donde se instalarán los elementos que conforman una Estación de la Red de Telecomunicaciones denominada "SAN PATRICIO II", a ser ubicada en el predio de la calle 109 No. 21-41, de la urbanización "Navarra", de la Localidad de Usaquén, por dar cumplimiento a la totalidad de los requerimientos efectuados por la Secretaría Distrital de Planeación, según oficio n° 2-2008-41997 del 23 de diciembre de 2008.

NOTIFIQUESE, PUBLÍQUESE Y CÚMPLASE, dada en Bogotá D. C., a los: 26 MAR 2009


SUBSECRETARIO (A) DE PLANEACIÓN TERRITORIAL

En uso de sus facultades legales, en especial las que le confiere el Decreto 550 de 2006


Abogado
Subsecretaría de Planeación Territorial

			
Revisión Arquitectónica Dirección de Servicio al Ciudadano	Director (a) de Servicio al Ciudadano	Revisión Técnica Dirección de Vías, Transporte y Servicios Públicos	Director (a) de Vías, Transporte y Servicios Públicos