



ALCALDÍA MAYOR
DE BOGOTÁ D.C.
Secretaría Distrital de
PLANEACIÓN
Bogotá Positiva

RED DE TELECOMUNICACIONES
M-FO-014
DIRECCIÓN DE SERVICIO AL CIUDADANO

Espacio para radicación

RESOLUCIÓN No. **10505**

FECHA **11 MAR. 2009**

Secretaría Distrital Planeación- Sdp

22/09/2008 03:38:40 PM

Por lo cual se **(1)** diseño y ocupación del espacio donde se instalarán los elementos que conforman

una Estación de la Red de Telecomunicaciones denominada

2 - CELDA VERACRUZ

localizada en la **3 - CL 17 8 49**

Urbanización **4 - MZ 08**

Localidad **5 - SANTA FE**

Definición Dirección Servicio al Ciudadano

A. IDENTIFICACIÓN DEL SOLICITANTE

1. ENTIDAD O EMPRESA:	TELEFONICA MOVILES COLOMBIA S.A.				
2. NIT:	830.037.330-7 ✓	3. MATRÍCULA MERCANTIL:	00830283 ✓	4. FECHA:	27/06/2008 ✓
5. SEDE:	NORTE ✓				
6. REPRESENTANTE LEGAL:	MARTHA ELENA RUIZ DIAZ-GRANADOS ✓				
7. DOCUMENTO DE IDENTIDAD:	CE	CC	39.775.711 ✓	DE:	USAQUEN
8. APODERADO:	VICTOR HUGO CALDERON JARAMILLO ✓		9. MATRÍCULA PROFESIONAL:	53381 CSJ ✓	10. PODER:
11. DOCUMENTO DE IDENTIDAD:	CE	CC	19.479.722 ✓	DE:	BOGOTA ✓
12. DIRECCIÓN DE NOTIFICACIÓN:	CALLE 100 N° 7-33 PISO 11				
13. CORREO ELECTRÓNICO:	victor.calderon@telefonica.com.co		14. TELÉFONO:	5922282	15. FAX:
16. OTRO:	N/A				

B. IDENTIFICACIÓN DEL PREDIO O INMUEBLE

1. DIRECCIÓN ACTUAL (NOMENCLATURA OFICIAL CERTIFICADA POR CATASTRO):	CL 17 8 49 ✓	NÚMERO SOLICITUD RADICACIÓN:	W-2034919 ✓					
2. DIRECCIÓN ANTERIOR CERTIFICADA POR CATASTRO:	CL 17 8 49 ✓	3. CÓDIGO DEL SECTOR:	003109081400000000					
4. DIRECCIÓN DE LA PROPIEDAD REGISTRADA EN LA MATRÍCULA ANMOBILIARIA:	1) CALLE 17 8-53 A 67 ✓ 2) CARRERA 8 16-75/83 INCLUYE ✓	5. TIPO:	URBANO ✓					
6. LOTE:	14 ✓	7. MANZANA:	8 ✓					
8. MATRÍCULA INMOBILIARIA NÚMERO:	50C-454716 ✓	9. CÉDULA CATASTRAL:	16 8 4 191					
10. CÓDIGO DE MANZANA CATASTRAL:	003109 08 ✓							
11. LINDEROS:	NORTE	18,9 + 48,5 m	SUR	21,2 + 47,0 m	ORIENTE	3,5 + 11,6 + 24,0 m	OCCIDENTE	42,5 m
12. ÁREA:	1490,67	MTS2	13. COORDENADAS:	N 4° 36' 14,2" W 74° 04' 25,4"	14. PLANO DE LOTEO No.	No se encontro en la planoteca ni en archivo. Al parecer es sector antiguo.		
15. PROPIETARIO:	ARNULFO CRUZ CASTRO							

C. PROYECTO ARQUITECTÓNICO

1. DENOMINACIÓN DE LA ESTACION DE TELECOMUNICACIONES:	CELDA VERACRUZ ✓
2. DESCRIPCIÓN DEL PROYECTO (Artículo 23, numeral 12, Decreto 564 de 2006):	ALTURA SOLICITADA ESTACION: 48 mts.
VER ANEXO ADJUNTO EN LA CARPETA	

RESOLUCIÓN No.

0505

FECHA

11 MAR. 2009

Por lo cual se (1) diseño y ocupación del espacio donde se instalarán los elementos que conforman una Estación de la Red de Telecomunicaciones denominada 2 - CELDA VERACRUZ localizada en la 3 - CL 17 8 49 Urbanización 4 - MZ 08 Localidad 5 - SANTA FE

3. LOCALIZACIÓN ESTACIÓN		4. ELEMENTOS ADICIONALES							
<input type="checkbox"/>	SOBRE TERRENO	<input type="checkbox"/>	a. SUBESTACIÓN ELÉCTRICA	<input type="checkbox"/>	b. CASETA DE VIGILANCIA	<input type="checkbox"/>	c. AIRE ACONDICIONADO	<input type="checkbox"/>	d. CUARTO TANQUE COMBUSTIBLE
<input checked="" type="checkbox"/>	SOBRE TERRAZA	<input type="checkbox"/>	e. GENERADOR	<input type="checkbox"/>	f. CUARTO EQUIPOS	<input checked="" type="checkbox"/>	g. TORRE, MÁSTIL O MONOPOLO	<input type="checkbox"/>	h. ANTEJARDÍN
5. AISLAMIENTOS		NORTE		SUR		ORIENTE		OCCIDENTE	
EXIGIDO		2 MTS.		2 MTS		2 MTS		2 MTS	
PROPUESTO		9,11 ✓ MTS.		3 ✓ MTS		33,72 ✓ MTS		33,48 ✓ MTS	



ARQ. MAURICIO DUQUE
MAT. 2570067878CND

6. FIRMA DEL INGENIERO O ARQUITECTO
AUTORIZADO POR EL OPERADOR SOLICITANTE

D. RELACIÓN Y RESUMEN DE DOCUMENTOS ANEXOS

LOS DOCUMENTOS QUE SE LISTAN A CONTINUACIÓN FORMAN PARTE INTEGRAL DE LA PRESENTE RESOLUCIÓN Y REPOSAN EN EL EXPEDIENTE.

1. INSTITUCIONALES

DOCUMENTOS	EXPEDIDO POR	FECHA (DÍA/MES/AÑO)	RADICACIÓN	FOLIOS
<input checked="" type="checkbox"/> a. CERTIFICADO DE EXISTENCIA Y REPRESENTACIÓN LEGAL ✓	CAMARA DE COMERCIO DE BOGOTA SEDE NORTE ✓	27/06/2008 ✓	N/A	6
<input checked="" type="checkbox"/> b. CERTIFICADO DE PERSONERÍA JURÍDICA Y REPRESENTANTE LEGAL (SI LA INSTALACIÓN ES SOBRE TERRAZA) ✓	ALCALDÍA LOCAL DE SANTA FE ✓	14/04/2008 ✓	N/A	1
<input checked="" type="checkbox"/> c. CERTIFICADO DE TRADICIÓN Y LIBERTAD DE LA MATRÍCULA INMOBILIARIA VIGENTE ✓	OFICINA DE REGISTRO DE INSTRUMENTOS PÚBLICOS DE LA CIUDAD DE BOGOTA ZONA CENTRO ✓	13/06/2008 ✓	N/A	6
<input checked="" type="checkbox"/> d. CERTIFICADO DE NOMENCLATURA ✓	UNIDAD ADMINISTRATIVA ESPECIAL DE CATASTRO DISTRITAL ✓	16/06/2008	W-2034919	1
<input checked="" type="checkbox"/> e. PLANO DE LA MANZANA CATASTRAL QUE IDENTIFICA EL PREDIO ✓	UNIDAD ADMINISTRATIVA ESPECIAL DE CATASTRO DISTRITAL ✓	03/06/2008	N/A	1
<input checked="" type="checkbox"/> f. LICENCIA DE CONSTRUCCIÓN ✓	CURADURIA URBANA O SDP SEGÚN COMPETENCIA ✓ <i>planos</i>	18/11/1975	N/A	1
<input checked="" type="checkbox"/> g. ACREDITACIÓN DEL TÍTULO HABILITANTE PARA LA PRESTACIÓN DEL SERVICIO Y/O ACTIVIDAD ✓	MINISTERIO DE COMUNICACIONES ✓	15/06/2007	N/A	1
<input checked="" type="checkbox"/> h. ESCRITURA PÚBLICA No. 199	NOTARIA 14	07/02/2003	N/A	36
i. N/A	N/A	N/A	N/A	N/A
j. N/A	N/A	N/A	N/A	N/A

2. ESTUDIOS TÉCNICOS

EMPRESA Y/O PROFESIONAL QUE REALIZÓ EL ESTUDIO	IDENTIFICACIÓN	PLANOS PRESENTADOS	FOLIOS
a. ESTUDIO DE SUELOS	N/A	N/A	N/A
b. ESTUDIO DE CIMENTACIÓN	N/A	N/A	N/A
c. DISEÑO DE LA CIMENTACIÓN	N/A	N/A	N/A
d. DISEÑO DE LA TORRE O MONOPOLO	N/A	N/A	N/A
<input checked="" type="checkbox"/> e. EVALUACIÓN DE CARGAS SOBRE EL EDIFICIO	HAROLD ROBERTO PEREZ	79.623.875	N/A
<input checked="" type="checkbox"/> f. DISEÑO DE ANCLAJES Y SOPORTES AL EDIFICIO	HAROLD ROBERTO PEREZ	79.623.875	1
<input checked="" type="checkbox"/> g. DISEÑO DE LA TORRE O MÁSTIL	HAROLD ROBERTO PEREZ	79.623.875	1
<input checked="" type="checkbox"/> h. ESTUDIO DE ESTRUCTURAS PREFABRICADAS	HAROLD ROBERTO PEREZ	79.623.875	1
i. OTROS	N/A	N/A	N/A
j. N/A	N/A	N/A	N/A
k. N/A	N/A	N/A	N/A
l. N/A	N/A	N/A	N/A



RESOLUCIÓN No.

10505

FECHA

11 MAR. 2009

Por lo cual se (1) diseño y ocupación del espacio donde se instalarán los elementos que conforman

una Estación de la Red de Telecomunicaciones denominada

2 - CELDA VERACRUZ

localizada en la 3 - CL 17 8 49

Urbanización 4 - MZ 08

Localidad 5 - SANTA FE

3. ACTA DE RESPONSABILIDAD DE ANÁLISIS Y DISEÑO DE LOS ESTUDIOS TÉCNICOS (EXONERAN AL DISTRITO CAPITAL DE CUALQUIER RESPONSABILIDAD POR PERJUICIOS QUE SE

PUEDAN OCASIONAR CON LA INSTALACIÓN DE LA ESTACIÓN)

	ACTA DE RESPONSABILIDAD DE:	NOMBRE DEL PROFESIONAL QUE SUSCRIBE EL ACTA	MATRÍCULA PROFESIONAL	ESPECIALIDAD	FECHA ACTA (DÍA/MES/AÑO)	CERTIFICADO COPNIA	FOLIOS
	a. ESTUDIO DE SUELOS	N/A	N/A	N/A	N/A	N/A	N/A
	c. DISEÑO ESTRUCTURAL DE LA CIMENTACIÓN	N/A	N/A	N/A	N/A	N/A	N/A
	d. DISEÑO ESTRUCTURAL DE LA TORRE, MASTIL O MONOPOLO	N/A	N/A	N/A	N/A	N/A	N/A
X	e. ESTUDIO DE CARGAS SOBRE EL EDIFICIO	HAROLD ROBERTO PEREZ	25202-085711	ING. CIVIL	19/06/2008	0097577	3
X	f. DISEÑO DE ANCLAJES	HAROLD ROBERTO PEREZ	25202-085711	ING. CIVIL	19/06/2008	0097577	1
X	g. GARANTIA DE NO CAUSAR INTERFERENCIAS	HERNAN FELIPE CUCALON	N/A	VICE PRESIDENTE TECNICO	16/06/2008	N/A	1
X	h. ANÁLISIS Y DISEÑO DE LOS ESTUDIOS TÉCNICOS (FIRMA OPERADOR)	HERNAN FELIPE CUCALON	N/A	VICE PRESIDENTE TECNICO	16/06/2008	N/A	1
X	j. Tarjeta Profesional Arq.	MAURICIO DUQUE	25700-67878	ARQUITECTO	04/03/2008	N/A	1
X	j. Certificado de Vigencia Arq.	MAURICIO DUQUE	25700-67878	ARQUITECTO	04/03/2008	N/A	1
X	k. DISEÑO DE PLATAFORMA	HAROLD ROBERTO PEREZ	25202-085711	ING. CIVIL	19/06/2008	0097577	1
	l. N/A	N/A	N/A	N/A	N/A	N/A	N/A
	m. N/A	N/A	N/A	N/A	N/A	N/A	N/A
	n. N/A	N/A	N/A	N/A	N/A	N/A	N/A

4. RECIBOS DE PAGO PREDIAL (APLICA SOBRE TERRENO)

NÚMERO	FECHA (DÍA/MES/AÑO)	FOLIOS
N/A	N/A	N/A
N/A	N/A	N/A
N/A	N/A	N/A
N/A	N/A	N/A
N/A	N/A	N/A

X

5. ARCHIVO MAGNÉTICO

NOMBRE
FORMATO

Veracruz.dwg

DWG - AUTOCAD 2000

X

6. CONTRATO O PROMESA

X CONTRATO
PROMESAX DE ARRIENDO
COMPRAYENTA

FECHA (DÍA/MES/AÑO)

15/06/2008

FOLIOS

6

CELEBRANTES

NOMBRE	CÉDULA	EXPEDIDA EN	PROPIETARIO O APODERADO	ARRENDADOR	ARRENDATARIO	VENDEDOR	COMPRADOR
ARNULFO CRUZ CASTRO	5.802.231	IBAGUÉ	ADMINISTRADOR	X	N/A	N/A	N/A
JUAN ANTONIO PIZARRO LEON GOMEZ	19.057.571	BOGOTA	Representante Legal	N/A	X	N/A	N/A

CALIDAD

7. PODERES Y AUTORIZACIONES

TIPO	NÚMERO	DÍA	MES	AÑO	NOTARÍA	AUTORIZADOR	AUTORIZADO	TARJETA PROFESIONAL	FOLIOS
PODER PROPIETARIO PREDIO (cuando es a nivel de terreno)	N/A	8	7	2008	N/A	ARNULFO CRUZ CASTRO	TELEFONICA MOVILES COLOMBIA S.A.	N/A	1
ACTA DE ASAMBLEA QUE APRUEBA LA INSTALACIÓN	3	1	7	2008	N/A	COPROPIEDAD CENTRO CIAL. EL DORADO - EXPOCENTRO	TELEFONICA MOVILES COLOMBIA S.A.	N/A	4
ACTA DE NOMBRAMIENTO DEL REPRESENTANTE DE LA ASAMBLEA O ADMINISTRADOR	66	26	3	2008	N/A	CONSEJO DE ADMINISTRACIÓN	N/A	N/A	2
PODER GENERAL	3918	27	11	2006	11	TELEFONICA MOVILES COLOMBIA S.A	FELIPE CUCALON Y VICTOR CALDERON	53381 CSJ	4

RESOLUCIÓN No. **10505**FECHA **11 MAR. 2009**

Por lo cual se **(1)** diseño y ocupación del espacio donde se instalarán los elementos que conforman una Estación de la Red de Telecomunicaciones denominada **2 - CELDA VERACRUZ** localizada en la **3 - CL 17 8 49** Urbanización **4 - MZ 08** Localidad **5 - SANTA FE**

8. AUTORIZACIÓN DE LA UNIDAD ADMINISTRATIVA DE LA AERONÁUTICA CIVIL, PREVIA REVISIÓN DE LOS ESTUDIOS TÉCNICOS CORRESPONDIENTES				
FECHA ACTA (DÍA/MES/AÑO)	OFICIO #	AUTORIZÓ	ALTURA AUTORIZADA	FOLIOS

UBICACIÓN DE ESTACIÓN		ALTURA AUTORIZADA	
<input type="checkbox"/>	SOBRE TERRENO	ALTURA EDIFICIO	30 METROS
<input checked="" type="checkbox"/>	SOBRE TERRAZA	ALTURA DE LA TORRE, MÁSTIL O MONOPOLO	15 METROS
		ALTURA PARARRAYOS	3 METROS
		ALTURA TOTAL	48 METROS

Concepto de
Aeronáutica.

9. VECINOS COLINDANTES	DIRECCIÓN
NORTE	KR 20 13 97/99 (CL 14 20 05/07/09/11) CL 14 20 29/31/35 - CL 14 20 13/27
SUR	KR 20 13 47/49
ORIENTE	KR 20
OCCIDENTE	CL 14 20 37/45

No
concedida

Carta Vecinos

10. PLANOS DE DISEÑO		FOLIOS
<input checked="" type="checkbox"/>	PLANO DE LOCALIZACIÓN E IDENTIFICACIÓN DEL PREDIO O PREDIOS POR COORDENADAS OFICIALES DEL PAÍS, DE ACUERDO CON LAS PUBLICACIONES CARTOGRAFICAS DEL INSTITUTO AGUSTIN CODAZZI Y/O LEVANTAMIENTOS TOPOGRAFICOS CERTIFICADOS, INDICANDO CON PRECISIÓN LA ELEVACIÓN DEL TERRENO SOBRE EL CUAL SE INSTALARÁ LA ESTACIÓN, LA UBICACIÓN, DISTRIBUCIÓN, Y ALTURA DE LAS TORRES, ANTENAS Y DEMÁS ELEMENTOS OBJETO DE INSTALACIÓN Y LA LOCALIZACIÓN DE LA SEÑALIZACIÓN DE DIFERENCIACIÓN DE ZONAS, TODO ELLO MOSTRANDO CLARAMENTE LA DIMENSIÓN Y/O TAMAÑO DE LAS INSTALACIONES.	3
<input checked="" type="checkbox"/>	PLANOS DE DISEÑO DE LOS ESTUDIOS TÉCNICOS (ESTRUCTURAS, ANCLAJES, CIMENTACIÓN Y OTROS).	1

11. OTROS DOCUMENTOS		FOLIOS
<input checked="" type="checkbox"/>	COPIA DOCUMENTO DE IDENTIDAD DEL SOLICITANTE Y APODERADOS	3
<input checked="" type="checkbox"/>	COPIA OFICIO SDP YTSP-2007-0821	1
<input checked="" type="checkbox"/>	INFORME SINUPOT USOS, RESERVA VIAL Y ZONA DE RIESGO	3

E. RESPONSABILIDAD

DECLARO BAJO LA GRAVEDAD DE JURAMENTO QUE ME RESPONSABILIZO POR LA VERACIDAD DE LA INFORMACIÓN CONTENIDA EN EL PRESENTE FORMULARIO Y DEMÁS DOCUMENTOS ANEXOS, ASÍ MISMO MANIFIESTO QUE EL PROYECTO PRESENTADO CUMPLE CON LAS NORMAS QUE REGULAN LA MATERIA, QUE RESPETA LA DESTINACIÓN DEL BIEN OBJETO DE LA INTERVENCIÓN O OCUPACIÓN Y ME COMPROMETO A EJECUTAR LA OBRA DE ACUERDO CON LAS ESPECIFICACIONES CONTENIDAS EN LA PRESENTE SOLICITUD


VICTOR HUGO CALDERON JARAMILLO

T.P. 53381 65J

FIRMA DEL SOLICITANTE

C.C. 19'479. 722 3TD

NOTA: PARA LA CONTINUIDAD DEL TRÁMITE ES IMPORTANTE ANEXAR, POSTERIOR A LA RADICACIÓN DE ESTE FORMATO, LA PUBLICACIÓN EN DIARIO DE ALTA CIRCULACIÓN Y LAS COMUNICACIONES A VECINOS COLINDANTES CON LA COPIA DE LA CONSTANCIA DE CORREO CERTIFICADO.

F 14	 ALCALDÍA MAYOR DE BOGOTÁ D.C. Secretaría Distrital de PLANEACIÓN Carrera 30 No. 24-90 Conmutador 3358000 Bogotá D.C. www.sdp.gov.co	Espacio reservado para radicación
---------------------------	---	-----------------------------------

RESOLUCIÓN No. 10505 **FECHA 11 MAR. 2009**

Por la cual se **(1) APRUEBA** el diseño y ocupación del espacio donde se instalarán los elementos que conforman una Estación de la Red de Telecomunicaciones denominada **(2) VERACRUZ** localizada en la **(3) Calle 17 No. 8-49** Urbanización **(4) La Veracruz** Localidad **(5) Santa Fe**

**F. PARA USO EXCLUSIVO DE LA SECRETARÍA DISTRITAL DE PLANEACIÓN
(NO DISPONIBLE EN VENTANILLA)**

NORMA REGLAMENTARIA:	Decreto 061/97, Decreto 564/06, Decreto 190 de 2004, Decreto 159 de 2004, Decreto 195 de 2005, Decreto 492 de 2007. REFERENCIAS: 1-2008-40552, 1-2008-45182, 1-2009-00285, 1-2009-03174, 3-2008-08800, 3-2009-00943, 3-2009-02548, 3-2008-02907.
----------------------	--

UPZ N°.	93	NOMBRE	LAS NIEVES		
DECRETO N°	492	FECHA DECRETO (DÍA/MES/AÑO)	26/10/07		INTERÉS PATRIMONIAL No
SECTOR NORMATIVO	8	SUBSECTOR DE USOS	I	SUBSECTOR DE EDIFICABILIDAD único	TRATAMIENTO Renovación Urbana

CONCEPTO DE	RADICACIÓN	FAVORABLE			
		SI	NO	N/A	
PATRIMONIO				X	
VIAS				X	
INSTITUTO DISTRITAL DE PATRIMONIO DISTRITAL				X	APLICA CUANDO LA ESTACIÓN DE TELECOMUNICACIONES SE UBICA EN INMUEBLE CON CARÁCTER DE BIEN DE INTERÉS CULTURAL
AUTORIDADES AMBIENTALES				X	APLICA SI EL PREDIO DONDE SE LOCALIZARÁ LA ESTACIÓN, ESTÁ UBICADO EN ZONA QUE AFECTE LOS CERROS ORIENTALES, CHUCUAS, HUMEDALES O LAS ZONAS QUE CORRESPONDAN AL SISTEMA HÍDRICO U OROGRÁFICO DE LA CIUDAD (ARTÍCULO 10 DEL DECRETO DISTRITAL 061 DE 1997).

PUBLICACIÓN EN DIARIO DE AMPLIA CIRCULACIÓN	DIARIO	LA REPUBLICA		ALTURA APROBADA Una (1) torrecilla de 15 mts de altura más un (1) pararrayos de 3 mts de altura, sobre un edificio de 25,495 mts de altura, para una altura total de 43,495 mts.
	FECHA	24/09/08		
	RADICADO	1-2008-45182		
	FECHA RADICADO EN SDP	24/10/08		
	FOLIOS	2		

COMUNICACIÓN A VECINOS COLINDANTES	DIRECCIÓN	CORREO CERTIFICADO		RADICACIÓN ANTE LA SDP		FOLIOS
		FECHA ENVÍO (DÍA/MES/AÑO)	# CERTIFICACIÓN	NÚMERO	FECHA (DÍA/MES/AÑO)	
NORTE	Vía pública: calle 17	N/A	N/A	N/A	N/A	N/A
	Carrera 8 No. 16-85/89/93	25/09/08	200002091799	1-2008-45182	24/10/08	2
SUR	Carrera 9 No. 16-58/60/62/64	25/09/08	200002091797	1-2008-45182	24/10/08	2
	Carrera 8 No. 16-57/61/63	25/09/08	200002091798	1-2008-45182	24/10/08	2
OCCIDENTE	Calle 17 No. 8-79	25/09/08	200002091795	1-2008-45182	24/10/08	2
	Carrera 9 No. 16-68/72/76/78	25/09/08	200002091794	1-2008-45182	24/10/08	2
ORIENTE	Vía pública: carrera 8	N/A	N/A	N/A	N/A	N/A
	Calle 17 No. 8-33/35/37/45/47	25/09/08	200002091796	1-2008-45182	24/10/08	2



Por la cual se **(1) APRUEBA** el diseño y ocupación del espacio donde se instalarán los elementos que conforman una Estación de la Red de Telecomunicaciones denominada **(2) VERACRUZ** localizada en la **(3) Calle 17 No. 8-49** Urbanización **(4) La Veracruz** Localidad **(5) Santa Fe**

INQUIETUDES DE LA CIUDADANIA RELACIONADAS CON ESTA SOLICITUD				
NOMBRE CIUDADANO	NÚMERO DE RADICACIÓN DE ENTRADA	FECHA ENTRADA	NÚMERO DE RADICACIÓN DE RESPUESTA	FECHA RESPUESTA
N/A				

OBSERVACIONES ARQUITECTÓNICAS Y URBANÍSTICAS:

Se aprueban las características urbanísticas y arquitectónicas de la edificación contenidas en el plano de la propuesta PL-1, que coinciden con lo registrado en las licencias de construcción n° 4523 del 18 de noviembre de 1975 y n° 312 del 31 de octubre de 1977, expedidas por el D.A.P.D. y con sus respectivos planos sellados.

OBSERVACIONES TÉCNICAS:

Una (1) torrecilla de 15 mts de altura más un (1) pararrayos de 3 mts de altura, sobre un edificio de 25,495 mts de altura, para una altura total de 43,495 mts, para soportar seis (6) antenas RF y una (1) antena MW. La estación contará además con 4 gabinetes BTS, 1 gabinete MW y 2 Power Plant.. Todos los estudios Técnicos se realizaron de conformidad con las normas Colombianas de Diseño y Construcción Sismo Resistente N. S. R. – 98 (Ley 400 de 1997 y Decreto 33 de 1998). Así mismo cumplen con lo estipulado en el Decreto 061 de 1997, respecto de la instalación de estaciones inalámbricas de telecomunicaciones.

A. NOTAS DE LA LICENCIA EN CASO DE APROBACIÓN

1. Esta aprobación no ampara las obras de construcción, ampliación, modificación, adecuación, restauración, reforzamiento estructural, demolición y construcción del cerramiento que deban realizarse en el predio para el emplazamiento de los elementos que conforman la estación base de telecomunicaciones inalámbricas. Dicha aprobación está sujeta a las normas vigentes sobre licencias urbanísticas, reconocimiento de edificaciones y legalización de asentamientos humanos expedida por Curador Urbano (Decreto 564 de 2006)

2. El Ministerio de Comunicaciones mediante la Resolución 001645 del 29 de julio de 2005 (Por la cual se reglamenta el Decreto 195 de 2005), estableció en su Artículo 3o. FUENTES INHERENTEMENTE CONFORMES, lo siguiente:

"... Además de los emisores que cumplan con los parámetros estipulados en el numeral 3.11 del Decreto 195 de 2005, para los efectos del Decreto 195 de 2005 y de la presente Resolución, se definen como Fuentes Inherentemente Conformes, los emisores que emplean los siguientes sistemas y servicios, por cuanto sus campos electromagnéticos emitidos cumplen con los límites de exposición pertinentes y no son necesarias precauciones particulares:

- Telefonía Móvil Celular

(...)"

Por lo tanto, estos servicios no están obligados a realizar las mediciones que trata el Decreto 195 de 2005, ni a presentar la Declaración de Conformidad de Emisión Electromagnética. Sin embargo, esto no impide al Ministerio de Comunicaciones de revisar periódicamente estos valores e incluir alguno de estos servicios cuando lo crea conveniente".

3. El Decreto Distrital 061 de enero 31 de 1997, reglamentario del Acuerdo Distrital 6 de 1990, establece que los predios que se destinen a la instalación de la red de telecomunicaciones inalámbricas, se regirán por las disposiciones urbanísticas y arquitectónicas que allí se contienen y, en lo no previsto en este, por las normas de los decretos de asignación de tratamientos o por las demás normas específicas.

4. Si para el predio que nos ocupa, se expidió la reglamentación específica de conformidad con el Plan de Ordenamiento Territorial, serían aplicables las disposiciones arquitectónicas contenidas en dicha reglamentación.

5. El Decreto Distrital 061 de enero 31 de 1997, no prevé otras limitantes de uso, dado que el establecimiento, la instalación, la expansión, la modificación, la ampliación, la renovación y la utilización de la red de telefonía móvil celular o de cualquiera de sus elementos, constituyen motivo de utilidad pública e interés social.

6. Revisado el proyecto y confrontado con lo establecido en los artículos 5, 6 y 7 del Decreto Distrital 061 del 31 de enero de 1997.

7. Constituye condición resolutoria del presente acto administrativo, la acreditación mediante documento idóneo de autoridad competente que la estación de telecomunicaciones inalámbricas autorizada por este, atenta contra la salud, en forma tal, que sea necesario removerla del lugar donde se encuentra ubicada si no se pueden tomar las medidas necesarias para mitigar los efectos nocivos.

8. El presente permiso de aprobación del diseño y ocupación del espacio para la instalación de los elementos que conforman una estación base de la red de telecomunicaciones inalámbricas no genera derechos de propiedad.

9. La presente aprobación se concede sin perjuicio de las acciones y decisiones que instauren o proferan otras autoridades dentro del ámbito de sus competencias.

10. El presente permiso se otorga sin perjuicio del cumplimiento de las normas que expidan los Gobiernos Nacional y Distrital, sobre el emplazamiento de los componentes de las estaciones de telecomunicaciones inalámbricas sobre los elementos que constituyan espacio público, dentro de los términos que dichas normas establezcan.

11. Los documentos anexos y entregados forman parte integral de la presente resolución.

12. "Las estaciones están compuestas por : el cuarto de equipos y el generador, el aire acondicionado, el cuarto de tanque de combustible, la subestación de energía, la caseta de vigilancia, y las respectivas estructuras de soporte de las antenas, tales como torres, mástiles, monopolos y similares." Decreto Distrital 061 del 31 de enero de 1997 artículo 2.

13. La presente resolución NO ampara las obras diferentes a las establecidas en el Decreto Distrital 061 del 31 de enero de 1997 artículo 2.

14. Art. 3. Resolución 1645 de 29 de Julio de 2005 Mincomunicaciones: "Fuentes inherentemente conformes ... se definen como Fuentes Inherentemente conformes, los emisores que emplean los siguientes sistemas y servicios, por cuanto sus campos electromagnéticos emitidos cumplen con los límites de exposición pertinentes y no son necesarias precauciones particulares : - Telefonía Móvil celular ... Por lo tanto estos servicios no están obligados a realizar las mediciones que trata el decreto 195 de 2005, ni a presentar la Declaración de Conformidad de Emisión Electromagnética."

15. Contra la presente resolución procede el recurso de reposición ante el (la) Subsecretario (a) de Planeación Territorial de la SECRETARÍA DISTRITAL DE PLANEACIÓN, y el de apelación ante el (la) Secretario (a) de la SECRETARÍA DISTRITAL DE PLANEACIÓN, los que deben ser interpuestos, en el acto de la notificación personal, o dentro de los cinco (5) días hábiles siguientes a la fecha de esta.

Revisada la documentación aportada por la sociedad TELEFÓNICA MÓVILES COLOMBIA S.A., mediante las raditaciones n° 1-2008-40552 del 22 de septiembre de 2008, 1-2008-45182 del 24 de octubre de 2008, 1-2009-00285 del 6 de enero de 2009 y 1-2009-03174 del 28 de enero de 2009, para la aprobación para la instalación de los elementos que conforman una Estación de la Red de Telecomunicaciones denominada VERACRUZ, se observa lo siguiente:

RESOLUCIÓN No. 10505 FECHA 11 MAR. 2009

Por la cual se (1) **APRUEBA** el diseño y ocupación del espacio donde se instalarán los elementos que conforman una Estación de la Red de Telecomunicaciones denominada (2) **VERACRUZ** localizada en la (3) **Calle 17 No. 8-49** Urbanización (4) **La Veracruz** Localidad (5) **Santa Fe**

- Mediante escrito radicado en esta Secretaría con el número 1-2008-40552 del 22 de septiembre de 2008, la sociedad **TELEFÓNICA MÓVILES COLOMBIA S.A.**, con NIT 830.037.330-7, representada legalmente por la señora Martha Elena Ruiz Díaz Granados, identificada con la cédula de ciudadanía No. 39.775.711 de Usaquén, en calidad de arrendataria del predio ubicado en la calle 17 No. 8-49, del barrio "La Veracruz" de la Localidad de Santa Fe, solicitó a la Secretaría Distrital de Planeación, la aprobación del diseño y ocupación del espacio para la instalación de una estación base de telecomunicaciones inalámbricas, denominada **VERACRUZ**, para el predio citado.

- Mediante escritos radicados en esta Secretaría, la sociedad **TELEFÓNICA MÓVILES COLOMBIA S.A.** anexó al expediente los siguientes documentos:

Radicación nº 1-2008-45182 del 24 de octubre de 2008: Cartas de notificación a vecinos, soportes de envío y recibo de correo y aviso de publicación en diario de amplia circulación

Radicación nº 1-2009-00285 del 6 de enero de 2009: Solicita ampliación de plazo para cumplir requerimientos.

Radicación nº 1-2009-03174 del 28 de enero de 2009: responde requerimientos.

- La Secretaría Distrital de Planeación, mediante oficio nº 2-2008-38220 del 20 de noviembre de 2008, emitió al peticionario el Acta de Observaciones y Correcciones.


- Una vez revisada la documentación aportada por la sociedad **TELEFÓNICA MÓVILES COLOMBIA S.A.**, mediante las raditaciones nº 1-2008-40552 del 22 de septiembre de 2008, 1-2008-45182 del 24 de octubre de 2008, 1-2009-00285 del 6 de enero de 2009 y 1-2009-03174 del 28 de enero de 2009, se encontró que cumplió con la totalidad de los requerimientos técnicos y jurídicos solicitados por la Dirección de Vías, Transporte y Servicios Públicos, según memorando nº 3-2009-02548 del 25 de febrero de 2009, emitido por esa Dirección.

- Revisado el cumplimiento de los requisitos urbanísticos y arquitectónicos por parte de la Dirección de Servicio al Ciudadano, se encontró que cumplió con la totalidad de los requerimientos.


En virtud de la anteriormente expuesto,





Se **APRUEBA** la solicitud de empresa **TELEFONICA MOVILES COLOMBIA S.A.**, para el diseño y ocupación del espacio donde se instalarán los elementos que conforman una Estación de la Red de Telecomunicaciones denominada **VERACRUZ**, a ser ubicada en el predio de la calle 17 No. 8-49, del barrio "La Veracruz" de la Localidad de Santa Fe, por dar cumplimiento a la totalidad de los requerimientos efectuados por la Secretaría Distrital de Planeación, según oficio nº 2-2008-38220 del 20 de noviembre de 2008.

NOTIFIQUESE, PUBLÍQUESE Y CÚMPLASE, dada en Bogotá D. C., a los: _____


SUBSECRETARIO (A) DE PLANEACIÓN TERRITORIAL

En uso de sus facultades legales, en especial las que le confiere el decreto 550 de 2006


Abogado
Subsecretaría de Planeación Territorial

			
Revisión Arquitectónica Dirección de Servicio al Ciudadano	Director (a) de Servicio al Ciudadano	Revisión Técnica Dirección de Vías, Transporte y Servicios Públicos	Director (a) de Vías, Transporte y Servicios Públicos