



RED DE TELECOMUNICACIONES  
M-FO-014  
DIRECCIÓN DE SERVICIO AL CIUDADANO

Espacio para radicación

51896

RESOLUCIÓN No. **0364**

FECHA **4 MAR. 2009**

Por lo cual se (1) diseño y ocupación del espacio donde se instalarán los elementos que conforman

una Estación de la Red de Telecomunicaciones denominada

**2 - CELDA PERSEVERANCIA**

localizada en la **3- TV 1 31 38**

Urbanización **4 - PERSEVERANCIA**

Localidad **5 - SANTA FE**

Destino Dirección Servicio al Ciudadano

**A. IDENTIFICACIÓN DEL SOLICITANTE**

1. ENTIDAD O EMPRESA:	TELEFONICA MOVILES COLOMBIA S.A.							
2. NIT:	830.037.330-7	3. MATRÍCULA MERCANTIL	00830283	4. FECHA	21/10/2008	5. SEDE	NORTE	
6. REPRESENTANTE LEGAL:	MARTHA ELENA RUIZ DIAZ-GRANADOS							
7. DOCUMENTO DE IDENTIDAD:	CE	CC	39.775.711	DE:	USAQUEN			
8. APODERADO:	VICTOR HUGO CALDERON JARAMILLO		9. MATRÍCULA PROFESIONAL:	53381 CSJ	10. PODER	X	SI	NO
11. DOCUMENTO DE IDENTIDAD:	CE	CC	19.479.722	DE:	BOGOTA			
12. DIRECCIÓN DE NOTIFICACIÓN:	CALLE 100 N° 7-33 PISO 11							
13. CORREO ELECTRÓNICO:	victor.calderon@telefonica.com.co			14. TELÉFONO:	5922282	15. FAX:	6501861	
16. OTRO	N/A							

**B. IDENTIFICACIÓN DEL PREDIO O INMUEBLE**

1. DIRECCIÓN ACTUAL (NOMENCLATURA OFICIAL CERTIFICADA POR CATASTRO):	TV 1 31 38	NÚMERO SOLICITUD RADICACIÓN	W-2114390					
2. DIRECCIÓN ANTERIOR CERTIFICADA POR CATASTRO:	KR 1 31 38	3. CÓDIGO DEL SECTOR	008104441200000000					
4. DIRECCIÓN DE LA PROPIEDAD REGISTRADA EN LA MATRÍCULA ANMOBILIARIA:	1) CARRERA 1 N. 31-38	5. TIPO	URBANO	6. LOTE:	11	7. MANZANA:	A	
8. MATRÍCULA INMOBILIARIA NÚMERO:	50C-501777	9. CÉDULA CATASTRAL:	31 1E 19	10. CÓDIGO DE MANZANA CATASTRAL:	008104 44			
11. LINDEROS:	NORTE	32,5 m PREDIO 13	SUR	34,4 m PREDIO 11	ORIENTE	8,9 m PREDIO 28	OCCIDENTE	9,1 m TV 1
12. ÁREA:	290,60	MTS2	13. COORDENADAS	N 4° 36' 58,64" W 75° 56' 15,0"	14. PLANO DE LOTEO No.	SECTOR HISTORICO SIN PLANO DE LOTE0		
15. PROPIETARIO:	VICTOR JESUS BARRIOS HIGUERA ✓							

**C. PROYECTO ARQUITECTÓNICO**


1. DENOMINACIÓN DE LA ESTACION DE TELECOMUNICACIONES:	CELDA PERSEVERANCIA	
2. DESCRIPCIÓN DEL PROYECTO (Artículo 23, numeral 12, Decreto 564 de 2006):	ALTURA SOLICITADA ESTACION	27 mts.
VER ANEXO ADJUNTO EN LA CARPETA		

*[Handwritten signature]*

RESOLUCIÓN No. No 0364FECHA 4 MAR. 2009

Por lo cual se (1) diseño y ocupación del espacio donde se instalarán los elementos que conforman una Estación de la Red de Telecomunicaciones denominada CELDA PERSEVERANCIA localizada en la 3- TV 1 31 38 Urbanización 4 - PERSEVERANCIA Localidad 5 - SANTA FE

3. LOCALIZACIÓN ESTACIÓN		4. ELEMENTOS ADICIONALES							
<input checked="" type="checkbox"/>	SOBRE TERRENO	<input type="checkbox"/>	a. SUBESTACIÓN ELÉCTRICA	<input type="checkbox"/>	b. CASETA DE VIGILANCIA	<input type="checkbox"/>	c. AIRE ACONDICIONADO	<input type="checkbox"/>	d. CUARTO TANQUE COMBUSTIBLE
<input type="checkbox"/>	SOBRE TERRAZA	<input type="checkbox"/>	e. GENERADOR	<input type="checkbox"/>	f. CUARTO EQUIPOS	<input checked="" type="checkbox"/>	g. TORRE, MÁSTIL O MONOPOLO	<input type="checkbox"/>	h. ANTEJARDÍN
5. AISLAMENTOS		NORTE		SUR		ORIENTE		OCCIDENTE	
EXIGIDO		2,5 MTS.		2,5 MTS		3 MTS		3 MTS	
PROPUESTO		3 MTS.		4,08 MTS		23,3 MTS		8,74 MTS	

  
ARQ. MAURICIO DUQUE  
MAT. 25700-67878CND  
6. FIRMA DEL INGENIERO O ARQUITECTO  
AUTORIZADO POR EL OPERADOR SOLICITANTE

**D. RELACIÓN Y RESUMEN DE DOCUMENTOS ANEXOS**

LOS DOCUMENTOS QUE SE LISTAN A CONTINUACIÓN FORMAN PARTE INTEGRAL DE LA PRESENTE RESOLUCIÓN Y REPOSAN EN EL EXPEDIENTE.

## 1. INSTITUCIONALES

	DOCUMENTOS	EXPEDIDO POR	FECHA (DÍA/MES/AÑO)	RADICACIÓN	FOLIOS
X	a. CERTIFICADO DE EXISTENCIA Y REPRESENTACIÓN LEGAL	CAMARA DE COMERCIO DE BOGOTA SEDE NORTE	21/10/2008	N/A	6
	b. CERTIFICADO DE PERSONERÍA JURÍDICA Y REPRESENTANTE LEGAL(SI LA INSTALACIÓN ES SOBRE TERRAZA)	ALCALDÍA LOCAL	N/A	N/A	N/A
X	c. CERTIFICADO DE TRADICIÓN Y LIBERTAD DE LA MATRÍCULA INMOBILIARIA VIGENTE	OFICINA DE REGISTRO DE INSTRUMENTOS PÚBLICOS DE LA CIUDAD DE BOGOTA ZONA CENTRO	11/12/08	N/A	1
X	d. CERTIFICADO DE NOMENCLATURA	UNIDAD ADMINISTRATIVA ESPECIAL DE CATASTRO DISTRITAL	10/12/2008	W-2114390	1
X	e. PLANO DE LA MANZANA CATASTRAL QUE IDENTIFICA EL PREDIO	UNIDAD ADMINISTRATIVA ESPECIAL DE CATASTRO DISTRITAL	11/12/2008	N/A	1
	f. LICENCIA DE CONSTRUCCION	CURADURIA URBANA O SDP SEGÚN COMPETENCIA	N/A	N/A	N/A
X	g. ACREDITACION DEL TITULO HABILITANTE PARA LA PRESTACION DEL SERVICIO Y/O ACTIVIDAD	MINISTERIO DE COMUNICACIONES	15/06/2007	N/A	1
X	h. COPIA ESCRITURA DE COMPRAVENTA No. 3929	NOTARIA 31	11/08/1998	N/A	3
	i.				
	j.				

## 2. ESTUDIOS TÉCNICOS

2. ESTUDIOS TÉCNICOS		EMPRESA Y/O PROFESIONAL QUE REALIZÓ EL ESTUDIO	IDENTIFICACIÓN	PLANOS PRESENTADOS	FOLIOS
X	a. ESTUDIO DE SUELOS	MAURICIO GUTIERREZ	17,149,863	N/A	13
	b. ESTUDIO DE CIMENTACION	N/A	N/A	N/A	N/A
X	c. DISEÑO DE LA CIMENTACIÓN	GIMENO ADOLFO LEON LOPEZ	4,069,183	1	8
X	d. DISEÑO DE LA TORRE O MONOPOLO	LUIS GUILLERMO GUARDELA	8,850,659	1	15
	e. EVALUACIÓN DE CARGAS SOBRE EL EDIFICIO	N/A	N/A	N/A	N/A
	f. DISEÑO DE ANCLAJES Y SOPORTES AL EDIFICIO	N/A	N/A	N/A	N/A
	g. DISEÑO DE LA TORRE O MÁSTIL	N/A	N/A	N/A	N/A
X	h. ESTUDIO DE ESTRUCTURAS PREFABRICADAS	LUIS GUILLERMO GUARDELA	8,850,659	1	3
	i. OTRO	N/A	N/A	N/A	N/A
	j. N/A	N/A	N/A	N/A	N/A
	k. N/A	N/A	N/A	N/A	N/A
	l. N/A	N/A	N/A	N/A	N/A
	m. N/A	N/A	N/A	N/A	N/A

RESOLUCIÓN No. **No 0364**FECHA **4 MAR. 2009**

Por lo cual se (1) diseño y ocupación del espacio donde se instalarán los elementos que conforman una Estación de la Red de Telecomunicaciones denominada **CELDA PERSEVERANCIA** localizada en la **TV 1 31 38** Urbanización **4 - PERSEVERANCIA** Localidad **5 - SANTA FE**

3. ACTA DE RESPONSABILIDAD DE ANÁLISIS Y DISEÑO DE LOS ESTUDIOS TÉCNICOS (EXONERAN AL DISTRITO CAPITAL DE CUALQUIER RESPONSABILIDAD POR PERJUICIOS QUE SE PUEDAN OCASIONAR CON LA INSTALACIÓN DE LA ESTACIÓN)

	ACTA DE RESPONSABILIDAD DE:	NOMBRE DEL PROFESIONAL QUE SUSCRIBE EL ACTA	MATRÍCULA PROFESIONAL	ESPECIALIDAD	FECHA ACTA (DÍA/MES/AÑO)	CERTIFICADO COPNIA	FOLIOS
X	a. ESTUDIO DE SUELOS	MAURICIO GUTIERREZ	25202-03044	ING. CIVIL	18/11/2008	0114841	3
	b. ESTUDIO DE CIMENTACIÓN	N/A	N/A	N/A	N/A	N/A	N/A
X	c. DISEÑO ESTRUCTURAL DE LA CIMENTACIÓN	GIMENO ADOLFO LEON LOPEZ	25202-126953	ING. CIVIL	21/11/2008	0112153	3
X	d. DISEÑO ESTRUCTURAL DE LA TORRE, MASTIL O MONOPOLO	LUIS GUILLERMO GUARDELA	13202-100384	ING. CIVIL	05/12/2008	0097577	3
	e. ESTUDIO DE CARGAS SOBRE EL EDIFICIO	N/A	N/A	N/A	N/A	N/A	N/A
	f. DISEÑO DE ANCLAJES	N/A	N/A	N/A	N/A	N/A	N/A
X	g. GARANTIA DE NO CAUSAR INTERFERENCIAS	HERNAN FELIPE CUCALON	N/A	VICE PRESIDENTE TECNICO	05/12/2008	N/A	1
X	h. ANÁLISIS Y DISEÑO DE LOS ESTUDIOS TÉCNICOS (FIRMA OPERADOR)	HERNAN FELIPE CUCALON	N/A	VICE PRESIDENTE TECNICO	05/12/2008	N/A	1
X	i. DISEÑO PLACA Y/O ESTRUCTURAS PREFABRICADAS	LUIS GUILLERMO GUARDELA	13202-100384	ING. CIVIL	05/12/2008	0097577	1
X	j. DISEÑO DE CIMENTACIÓN PLACA DE EQUIPOS	LUIS GUILLERMO GUARDELA	13202-100384	ING. CIVIL	05/12/2008	0097577	1
X	k. CERTIFICADO CPNAA	MAURICIO DUQUE	25700-678678	ARQUITECTO	N/A	018307	2
	l. N/A	N/A	N/A	N/A	N/A	N/A	N/A
	m. N/A	N/A	N/A	N/A	N/A	N/A	N/A
	n. N/A	N/A	N/A	N/A	N/A	N/A	N/A

4. RECIBOS DE PAGO PREDIAL (APLICA SOBRE TERRENO)			
NÚMERO	FECHA (DÍA/MES/AÑO)	FOLIOS	
X 2008	10/11/2008	1	
X 2007	10/11/2008	1	
X 2006	10/11/2008	1	
X 2005	10/11/2008	1	
X 2004	24/03/2008	1	

X	5. ARCHIVO MAGNÉTICO	NOMBRE	Perseverancia
		FORMATO	DWG

X	6. CONTRATO O PROMESA	X	CONTRATO	X	DE ARRIENDO
			PROMESA		COMPRVENTA
		FECHA (DÍA/MES/AÑO)	01/11/2008	FOLIOS	5

CELEBRANTES			CALIDAD				
NOMBRE	CÉDULA	EXPEDIDA EN	PROPIETARIO O APODERADO	ARRENDADOR	ARRENDATARIO	VENDEDOR	COMPRADOR
VICTOR JESUS BARRIOS HIGUERA	19.313.265	BOGOTÁ	PROPIETARIO	X	N/A	N/A	N/A
MARTHA ELENA RUIZ DIAZ-GRANADOS	39,775,711	USAQUÉN	Representante Legal	N/A	X	N/A	N/A

7. PODERES Y AUTORIZACIONES

TIPO	NÚMERO	DÍA	MES	AÑO	NOTARÍA	AUTORIZADOR	AUTORIZADO	TARJETA PROFESIONAL	FOLIOS
PODER PROPIETARIO (CUANDO ES A NIVEL DE TERRENO).	N/A	7	11	2008	N/A	VICTOR JESUS BARRIOS HIGUERA	TELEFONICA MOVILES COLOMBIA S.A.	N/A	1
ACTA DE ASAMBLEA QUE APRUEBA LA INSTALACIÓN	N/A	N/A	N/A	N/A	N/A	N/A	N/A	N/A	N/A
ACTA DE NOMBRAMIENTO DEL REPRESENTANTE DE LA ASAMBLEA O ADMINISTRADOR	N/A	N/A	N/A	N/A	N/A	N/A	N/A	N/A	N/A
PODER GENERAL	3918	27	11	2006	11	TELEFONICA MOVILES COLOMBIA S.A	FELIPE CUCALON Y VICTOR CALDERON	53381 CSJ	4

RESOLUCIÓN No. No 0364

FECHA 4 MAR. 2009

Por lo cual se (1) diseño y ocupación del espacio donde se instalarán los elementos que conforman una Estación de la Red de Telecomunicaciones denominada CELDA PERSEVERANCIA

localizada en la TV 1 31 38

Urbanización	4 - PERSEVERANCIA
--------------	-------------------

Localidad 5 - SANTA FE

8. AUTORIZACIÓN DE LA UNIDAD ADMINISTRATIVA DE LA AERONÁUTICA CIVIL, PREVIA REVISIÓN DE LOS ESTUDIOS TÉCNICOS CORRESPONDIENTES				
FECHA ACTA (DÍA/MES/AÑO)	OFICIO #	AUTORIZÓ	ALTURA AUTORIZADA	FOLIOS
EN TRAMITE				

UBICACIÓN DE ESTACIÓN		ALTURA AUTORIZADA	
X	SOBRE TERRENO	ALTURA EDIFICIO	N/A METROS
	SOBRE TERRAZA	ALTURA DE LA TORRE, MÁSTIL O MONOPOLO	24 METROS
		ALTURA PARARRAYOS	3 METROS
		ALTURA TOTAL	27 METROS

9. VECINOS COLINDANTES	DIRECCIÓN
NORTE	TV 1 31- 48/52/54
SUR	TV 1 31- 24/26
ORIENTE	KR 1 E 31-31
OCCIDENTE	TV 1

10. PLANOS DE DISEÑO		FOLIOS
X	PLANO DE LOCALIZACION E IDENTIFICACION DEL PREDIO O PREDIOS POR COORDENADAS OFICIALES DEL PAIS, DEACUERDO CON LAS PUBLICACIONES CARTOGRAFICAS DEL INSTITUTO AGUSTIN CODAZZI Y/O LEVANTAMIENTOS TOPOGRAFICOS CERTIFICADOS, INDICANDO CON PRECISION LA ELEVACION DEL TERRENO SOBRE EL CUAL SE INSTALARA LA ESTACION, LA UBICACION, DISTRIBUCION, Y ALTURA DE LAS TORRES, ANTENAS Y DEMAS ELEMENTOS OBJETO DE INSTALACION Y LA LOCALIZACION DE LA SEÑALIZACION DE DIFERENCIACION DE ZONAS, TODO ELLO MOSTRANDO CLARAMENTE LA DIMENSION Y/O TAMAÑO DE LAS INSTALACIONES.	3
X	PLANOS DE DISEÑO DE LOS ESTUDIOS TECNICOS (ESTRUCTURAS, ANCLAJES, CIMENTACION Y OTROS).	3

	11. OTROS DOCUMENTOS	FOLIOS
X	COPIA DOCUMENTO DE IDENTIDAD DEL SOLICITANTE Y APODERADOS	3
X	LEY ANTITRAMITES - ARTICULO 24 PRESUNCIÓN VALIDEZ DE FIRMAS	2

## E. RESPONSABILIDAD

DECLARO BAJO LA GRAVEDAD DE JURAMENTO QUE ME RESPONSABILIZO POR LA VERACIDAD DE LA INFORMACIÓN CONTENIDA EN EL PRESENTE FORMULARIO Y DEMAS DOCUMENTOS ANEXOS, ASI MISMO MANIFIESTO QUE EL PROYECTO PRESENTADO CUMPLE CON LAS NORMAS QUE REGULAN LA MATERIA, QUE RESPETA LA DESTINACIÓN DEL BIEN OBJETO DE LA INTERVENCIÓN U OCUPACIÓN Y ME COMPROMETO A EJECUTAR LA OBRA DE ACUERDO CON LAS ESPECIFICACIONES CONTENIDAS EN LA PRESENTE SOLICITUD

VICTOR HUGO CALDERON JARAMILLO  
T.P. 53381 CSJ

FIRMA DEL SOLICITANTE

**NOTA:** PARA LA CONTINUIDAD DEL TRÁMITE ES IMPORTANTE ANEXAR, POSTERIOR A LA RADICACIÓN DE ESTE FORMATO, LA PUBLICACIÓN EN DIARIO DE ALTA CIRCULACIÓN Y LAS COMUNICACIONES A VECINOS COLINDANTES CON LA COPIA DE LA CONSTANCIA DE CORREO CERTIFICADO.

**RESOLUCIÓN No. 0364 FECHA 4 MAR. 2009**

Por la cual se **(1) NIEGA EL** diseño y ocupación del espacio donde se instalarán los elementos que conforman una Estación de la Red de Telecomunicaciones denominada **(2) CELDA PERSEVERANCIA** localizada en la **(3) Transversal 1 No. 31-38** Urbanización **(4) La Perseverancia** Localidad **(5) Santa Fe**

**F. PARA USO EXCLUSIVO DE LA SECRETARÍA DISTRITAL DE PLANEACIÓN**

**(NO DISPONIBLE EN VENTANILLA)**

NORMA REGLAMENTARIA:	Decreto 061 /97, Decreto 564/06, Decreto 159/04, Decreto 195/05, Decreto 059 de 2007.
	<b>REFERENCIAS:</b> 1-2008-51896, 1-2008-52332, 1-2008-52920, 1-2009-03176, 3-2009-00347, 3-2009-00752, 3-2009-00210, 3-2009-00666, 3-2009-00702, 3-2009-01482.

UPZ N°.	92	NOMBRE	LA MACARENA
---------	----	--------	-------------

DECRETO UPZ N°	492	FECHA DECRETO (DÍA/MES/AÑO)	26/10/07	INTERÉS PATRIMONIAL	N/A
----------------	-----	-----------------------------	----------	---------------------	-----

SECTOR NORMATIVO	N/A	SUBSECTOR DE USOS	N/A	SUBSECTOR DE EDIFICABILIDAD	N/A	TRATAMIENTO	Suelo de Protección
						Modalidad:	Área limitada según Resolución 76 de 1977 Ministerio de Agricultura

CONCEPTO DE	RADICACIÓN	FAVORABLE			
		SI	NO	N/A	
VIAS				X	
INSTITUTO DISTRITAL DE PATRIMONIO DISTRITAL		X			APLICA CUANDO LA ESTACIÓN DE TELECOMUNICACIONES SE UBICA EN INMUEBLE CON CARÁCTER DE BIEN DE INTERÉS CULTURAL
AUTORIDADES AMBIENTALES	2008EE45072 03/12/08 (Secretaría Distrital de Ambiente)		X		APLICA SI EL PREDIO DONDE SE LOCALIZARÁ LA ESTACIÓN, ESTÁ UBICADO EN ZONA QUE AFECTE LOS CERROS ORIENTALES, CHUCUAS, HUMEDALES O LAS ZONAS QUE CORRESPONDAN AL SISTEMA HÍDRICO U OROGRÁFICO DE LA CIUDAD (ARTÍCULO 10 DEL DECRETO DISTRITAL 061 DE 1997).
OTRO					
OTRO					

PUBLICACIÓN EN DIARIO DE AMPLIA CIRCULACIÓN	DIARIO	LA REPÚBLICA	
	FECHA	15/12/08	ALTURA APROBADA
	RADICADO	1-2009-03176	N/A
	FECHA RADICADO EN SDP	28/01/09	
	FOLIOS	2	

COMUNICACIÓN A VECINOS COLINDANTES	DIRECCIÓN	CORREO CERTIFICADO		RADICACIÓN ANTE LA SDP		FOLIOS
		FECHA ENVÍO (DÍA/MES/AÑO)	# CERTIFICACIÓN	NÚMERO	FECHA (DÍA/MES/AÑO)	
NORTE	Transversal 1 No. 31-48/52/54	12/12/2008		1-2009-03176	28/01/09	2
SUR	Transversal 1 No. 31-24/26	12/12/2008		1-2009-03176	28/01/09	2
ORIENTE	Carrera 1 E No. 31-31	12/12/2008		1-2009-03176	28/01/09	2
OCCIDENTE	Vía pública: Transversal 1	12/12/2008		1-2009-03176	28/01/09	2

*[Firma]*

RESOLUCIÓN NO.

0364

FECHA

4 MAR. 2009

Por la cual se (1) **NIEGA EL** diseño y ocupación del espacio donde se instalarán los elementos que conforman una Estación de la Red de Telecomunicaciones denominada (2) **CELDA PERSEVERANCIA** localizada en la (3) **Transversal 1 No. 31-38** Urbanización (4) **La Perseverancia** Localidad (5) **Santa Fe**

## INQUIETUDES DE LA CIUDADANÍA RELACIONADAS CON ESTA SOLICITUD

NOMBRE CIUDADANO	NÚMERO DE RADICACIÓN DE ENTRADA	FECHA ENTRADA	NÚMERO DE RADICACIÓN DE RESPUESTA	FECHA RESPUESTA
FRANCISCO J. GONZALEZ FONSECA	1-2008-51671	10/12/2008	2-2009-01194	13/01/2009
MONICA VIVIANA CRISTANCHO GONZÁLEZ y otros firmantes	1-2008-52812	22/12/2008	2-2009-01068	09/01/2009

## OBSERVACIONES ARQUITECTÓNICAS Y URBANÍSTICAS :

N/A

## OBSERVACIONES TÉCNICAS:

N/A

## G. NOTAS DE LA LICENCIA EN CASO DE APROBACIÓN

- Esta aprobación no ampara las obras de construcción, ampliación, modificación, adecuación, restauración, reforzamiento estructural, demolición y construcción del cerramiento que deban realizarse en el predio para el emplazamiento de los elementos que conforman la estación base de telecomunicaciones inalámbricas. Dicha aprobación está sujeta a las normas vigentes sobre licencias urbanísticas, reconocimiento de edificaciones y legalización de asentamientos humanos expedida por Curador Urbano (Decreto 564 de 2006)
- El Ministerio de Comunicaciones mediante la Resolución 001645 del 29 de julio de 2005 ( Por la cual se reglamenta el Decreto 195 de 2005), estableció en su Artículo 3o. FUENTES INHERENTEMENTE CONFORMES, lo siguiente:  
" ... Además de los emisores que cumplan con los parámetros estipulados en el numeral 3.11 del Decreto 195 de 2005, para los efectos del Decreto 195 de 2005 y de la presente Resolución, se definen como Fuentes Inherentemente Conformes, los emisores que emplean los siguientes sistemas y servicios, por cuanto sus campos electromagnéticos emitidos cumplen con los límites de exposición pertinentes y no son necesarias precauciones particulares:  
• Telefonía Móvil Celular  
(...)"
- Por lo tanto, estos servicios no están obligados a realizar las mediciones que trata el Decreto 195 de 2005, ni a presentar la Declaración de Conformidad de Emisión Electromagnética. Sin embargo, esto no impide al Ministerio de Comunicaciones de revisar periódicamente estos valores e incluir alguno de estos servicios cuando lo crea conveniente".
- El Decreto Distrital 061 de enero 31 de 1997, reglamentario del Acuerdo Distrital 6 de 1990, establece que los predios que se destinen a la instalación de la red de telecomunicaciones inalámbricas, se registrarán por las disposiciones urbanísticas y arquitectónicas que allí se contienen y, en lo no previsto en este, por las normas de los decretos de asignación de tratamientos o por las demás normas específicas.
- Si para el predio que nos ocupa, se expidió la reglamentación específica de conformidad con el Plan de Ordenamiento Territorial, serían aplicables las disposiciones arquitectónicas contenidas en dicha reglamentación.
- El Decreto Distrital 061 de enero 31 de 1997, no prevé otras limitantes de uso, dado que el establecimiento, la instalación, la expansión, la modificación, la ampliación, la renovación y la utilización de la red de telefonía móvil celular o de cualquiera de sus elementos, constituyen motivo de utilidad pública e interés social.
- Revisado el proyecto y confrontado con lo establecido en los artículos 5, 6 y 7 del Decreto Distrital 061 del 31 de enero de 1997.
- Constituye condición resolutoria del presente acto administrativo, la acreditación mediante documento idóneo de autoridad competente que la estación de telecomunicaciones inalámbricas autorizada por este, atenta contra la salud, en forma tal, que sea necesario removerla del lugar donde se encuentra ubicada si no se pueden tomar las medidas necesarias para mitigar los efectos nocivos.
- El presente permiso de aprobación del diseño y ocupación del espacio para la instalación de los elementos que conforman una estación base de la red de telecomunicaciones inalámbricas no genera derechos de propiedad.
- La presente aprobación se concede sin perjuicio de las acciones y decisiones que instauren o profieran otras autoridades dentro del ámbito de sus competencias.
- El presente permiso se otorga sin perjuicio del cumplimiento de las normas que expidan los Gobiernos Nacional y Distrital, sobre el emplazamiento de los componentes de las estaciones de telecomunicaciones inalámbricas sobre los elementos que constituyan espacio público, dentro de los términos que dichas normas establezcan.
- Los documentos anexos y entregados forman parte integral de la presente resolución.
- "Las estaciones están compuestas por : el cuarto de equipos y el generador, el aire acondicionado, el cuarto de tanque de combustible, la subestación de energía, la caseta de vigilancia, y las respectivas estructuras de soporte de las antenas, tales como torres, mástiles, monopolos y similares." Decreto Distrital 061 del 31 de enero de 1997 artículo 2.
- La presente resolución NO ampara las obras diferentes a las establecidas en el Decreto Distrital 061 del 31 de enero de 1997 artículo 2.
- Art. 3. Resolución 1645 de 29 de Julio de 2005 Mincomunicaciones: "Fuentes inherentemente conformes ... se definen como Fuentes Inherentemente conformes, los emisores que emplean los siguientes sistemas y servicios, por cuanto sus campos electromagnéticos emitidos cumplen con los límites de exposición pertinentes y no son necesarias precauciones particulares : - Telefonía Móvil celular ... Por lo tanto estos servicios no están obligados a realizar las mediciones que trata el decreto 195 de 2005, ni a presentar la Declaración de Conformidad de Emisión Electromagnética."

Por la cual se (1) NIEGA EL diseño y ocupación del espacio donde se instalarán los elementos que conforman una Estación de la Red de Telecomunicaciones denominada (2) CELDA PERSEVERANCIA localizada en la (3) Transversal 1 No. 31-38 Urbanización (4) La Perseverancia Localidad (5) Santa Fe

15. Contra la presente resolución procede el recurso de reposición ante el (la) Subsecretario (a) de Planeación Territorial de la SECRETARÍA DISTRITAL DE PLANEACIÓN, y el de apelación ante el (la) Secretario (a) de la SECRETARÍA DISTRITAL DE PLANEACIÓN, los que deben ser interpuestos, en el acto de la notificación personal, o dentro de los cinco (5) días hábiles siguientes a la fecha de esta.

16. OTRAS NOTAS:

El predio de la referencia se ubica en la Unidad de Planeamiento Zonal (UPZ) n° 92, La Macarena, Zona de Área limitada según Resolución 76 de 1997, del Ministerio de Agricultura, el cual cuenta con el tratamiento de Suelo de Protección, Área de Actividad de Suelo Protegido.

- Mediante el concepto técnico ambiental No. 2008EE45072 de fecha 3 de Diciembre de 2008, la Secretaría Distrital de Ambiente sobre la instalación de la estación de telecomunicaciones inalámbricas, a ser ubicada en la Transversal 1 No. 31-38, de esta ciudad, precisó lo siguiente:

"... Al respecto me permito informarle que la Secretaría Distrital de Ambiente (SDA) no es la Entidad que autoriza la instalación de este tipo de elementos, por cuanto mediante Decreto 061 de 1997, por el cual se establecen las normas urbanísticas y arquitectónicas necesarias para la aprobación del diseño y la ocupación temporal o permanente del espacio donde se instalarán los elementos que conforman una estación de la red de telecomunicaciones inalámbricas, y se dictan otras disposiciones; es la Secretaría Distrital de Planeación, la Entidad encargada de responder por las autorizaciones de instalación de dichos elementos.

El mencionado Decreto establece en el Artículo 10 que la aprobación del diseño de los elementos que conforman una estación de la red de telecomunicaciones inalámbricas que se instalen en predio o zonas que puedan afectar los Cerros Orientales de la Capital de la República, las chucuas, humedales o zonas que correspondan al sistema hídrico u orográfico de Santa Fe de Bogotá, D.C., estará sujeta, adicionalmente, al concepto favorable de las autoridades ambientales.

Puesto que la solicitud que presenta corresponde a un predio ubicado en las siguientes coordenadas:

Latitud (wgs-84) 4°36'58.43" N

Longitud (wgs-84) 74°3'45.81" O

Cuyo propietario es señor Víctor Jesús Barrios Higuera.

La Secretaría Distrital de Ambiente – SDA a través de la Oficina recontrol de Emisiones y Calidad del Aire, determina que el predio correspondiente a la dirección Tv 1 No. 31-38 barrio La Perseverancia Localidad de Santa Fe, tiene el total de su extensión dentro de la franja de adecuación, la cual hace parte de la zona de protección ambiental del Bosque de los Cerros Orientales como se observa en el área sombreada del Anexo 1, cabe resaltar que los Cerros Orientales se constituyen en uno de los sistemas de la Estructura Ecológica Principal, cuya protección esta a cargo de la SDA.

Por tal motivo se prohíbe la construcción e instalación de la estación base y torre de comunicaciones relacionada en la solicitud RAD2008ER51710 en cumplimiento a: (subrayado fuera de texto)

#### ACUERDO 339 DE 2008 DEL CONCEJO DE BOGOTA

Por medio del cual se dictan normas de restricción para la ubicación de antenas de telecomunicaciones y la estructura que las soporta y se dictan otras disposiciones, que en su artículo tercero ilustra.

**Artículo Tercero.** Para la localización de estaciones de telecomunicaciones inalámbricas en zona de uso residencial neto establecido por el Decreto Distrital 190 de 2004, esta se permitirá en un radio no menor de 200 metros de centros educativos, centros geriátricos y centros de servicios médicos.

**Parágrafo.** La Secretaría Distrital de Planeación emitirá el acto administrativo correspondiente a la aprobación o negación del permiso de ubicación, regularización e implantación de antenas de telecomunicaciones y/o a la estructura que las soporta, con base entre otros, a los siguientes criterios:

. **Paisajísticos.** Simulación gráfica que mida el impacto visual a través de un fotomontaje que demuestre las estrategias de mitigación.

. **Ambiental.** Se prohíbe la dispersión de antenas de telecomunicaciones en el Sistema orográfico distrital...


RESOLUCIÓN No. 0364 FECHA 4 MAR. 2009

Por la cual se (1) NIEGA EL diseño y ocupación del espacio donde se instalarán los elementos que conforman una Estación de la Red de Telecomunicaciones denominada (2) CELDA PERSEVERANCIA localizada en la (3) Transversal 1 No. 31-38 Urbanización (4) La Perseverancia Localidad (5) Santa Fe


La solicitud presentada incumple la anterior norma, ya que contempla la instalación de una antena de comunicaciones, en un predio ubicado en la Transversal 1 No. 31-38, Barrio La Perseverancia, el cual SE ENCUENTRA LOCALIZADO SOBRE LA FRANJA DE ADECUACIÓN la cual hace parte de la zona de protección ambiental del Bosque de los Cerros Orientales, uno de los sistemas de la Estructura Ecológica Principal.





Por lo anteriormente expuesto, se niega la solicitud de aprobación del diseño y ocupación del espacio donde se instalarán los elementos que conforman una Estación de la Red de Telecomunicaciones denominada CELDA PERSEVERANCIA, a ser ubicada en el predio de la Transversal 1 No. 31-38, Barrio La Perseverancia, de la Localidad de Santa Fe, por incumplir la norma establecida en el artículo 10, decreto n° 061 de 1997, según concepto técnico ambiental No. 2008EE45072 de fecha 3 de Diciembre de 2008, de la Secretaría Distrital de Ambiente.

NOTIFIQUESE, PUBLÍQUESE Y CÚMPLASE, dada en Bogotá D. C. a los: 4 MAR. 2009

  
SUBSECRETARIO(A) DE PLANEACIÓN TERRITORIAL  
SECRETARÍA DISTRITAL DE PLANEACIÓN

En uso de sus facultades legales, en especial las que le confiere el artículo 2, Subnumeral 2.2, del Decreto 365 del 30 de Abril de 2001

  
Abogado  
Subsecretaría de Planeación Territorial

 Revisión Arquitectónica Dirección de Servicio al Ciudadano	 Director (a) de Servicio al Ciudadano	 Revisión Técnica Dirección de Vías, Transporte y Servicios Públicos	 Director (a) de Vías, Transporte y Servicios Públicos
--	--	--	--