



ALCALDÍA MAYOR
DE BOGOTÁ D.C.
Secretaría Distrital de
PLANEACIÓN
Bogotá Positiva

RED DE TELECOMUNICACIONES
M-FO-014
DIRECCIÓN DE SERVICIO AL CIUDADANO

Espacio para radicación

RESOLUCIÓN No. **No 0298** FECHA **23 FEB. 2009**

Por lo cual se (1) diseño y ocupación del espacio donde se instalarán los elementos que conforman una Estación de la Red de Telecomunicaciones denominada **2 - CELDA COMPENSAR NORTE** localizada en la **AK 45 94 30** Urbanización **CHICO NORTE III** Localidad **5 - CHAPINERO**

A. IDENTIFICACIÓN DEL SOLICITANTE

1. ENTIDAD O EMPRESA:		TELEFONICA MOVILES COLOMBIA S.A.						
2. NIT:	830.037.330-7	3. MATRÍCULA MERCANTIL	00830283	4. FECHA	08/07/2008	5. SEDE	NORTE	
6. REPRESENTANTE LEGAL:		MARTHA ELENA RUIZ DIAZ-GRANADOS						
7. DOCUMENTO DE IDENTIDAD:	CE	CC	39.775.711	DE:	USAQUEN			
8. APODERADO:	VICTOR HUGO CALDERON JARAMILLO		9. MATRÍCULA PROFESIONAL:	53381 CSJ	10. PODER	X	SI	NO
11. DOCUMENTO DE IDENTIDAD:	CE	CC	19.479.722	DE:	BOGOTA			
12. DIRECCIÓN DE NOTIFICACIÓN:		CALLE 100 N° 7-33 PISO 11						
13. CORREO ELECTRÓNICO:		victor.calderon@telefonica.com.co		14. TELÉFONO:	5922282	15. FAX:	6501861	
16. OTRO		N/A						

B. IDENTIFICACIÓN DEL PREDIO O INMUEBLE

1. DIRECCIÓN ACTUAL (NOMENCLATURA OFICIAL CERTIFICADA POR CATASTRO):		AK 45 94 30	NÚMERO SOLICITUD RADICACIÓN		757968					
2. DIRECCIÓN ANTERIOR CERTIFICADA POR CATASTRO:		AK 13 94 30	3. CÓDIGO DEL SECTOR		.008315					
4. DIRECCIÓN DE LA PROPIEDAD REGISTRADA EN LA MATRÍCULA INMOBILIARIA:		AVENIDA 13 94 30 LOTE 7 MANZANA 45 URBANIZACION EL CHICO	5. TIPO	URBANO	6. LOTE:	7	7. MANZANA:	45		
8. MATRÍCULA INMOBILIARIA NÚMERO:		50C-183180	9. CÉDULA CATASTRAL:		N/A	10. CÓDIGO DE MANZANA CATASTRAL:		.008315 03		
11. LINDEROS:		NORTE	37 metros con la Calle 94 N° 23-64	SUR	37 metros con Ak 45 N° 94 - 34	ORIENTE	19 metros con Tv 23 N° 94 - 33	OCCIDENTE	19 metros con la Ak 45 Autopista Norte (Paseo Libertadores)	
12. ÁREA:		703	MTS2	13. COORDENADAS		4° 40' 56.3" N 74° 03' 26.8" W		14. PLANO DE LOTE O No.		202/4-A
15. PROPIETARIO:		EDIFICIO PRADOS DEL CHICO - PROPIEDAD HORIZONTAL								

C. PROYECTO ARQUITECTÓNICO

1. DENOMINACIÓN DE LA ESTACION DE TELECOMUNICACIONES:		COMPENSAR NORTE	
2. DESCRIPCIÓN DEL PROYECTO (Artículo 23, numeral 12, Decreto 564 de 2006):		ALTURA SOLICITADA ESTACION	32 mts.
VER ANEXO ADJUNTO EN LA CARPETA SE INSTALARAN EQUIPOS SOBRE CUBIERTA DEL EDIFICIO Y MASTILES COMO SOPORTE DE LAS ANTENAS CELULARES Y MW SOBRE EL CUARTO DE MAQUINAS PARA EL CABLEADO DESDE LOS EQUIPOS HASTA LAS ANTENAS SE UTILIZARA LA ESCALERRILLA DE LA GUIA DE ONDA, CABLEADO ELECTRICO Y EL SISTEMA A TIERRAS			

[Handwritten signature]

RESOLUCIÓN No. No 0298FECHA 23 FEB 2009Por lo cual se (1) diseño y ocupación del espacio donde se instalarán los elementos que conforman una Estación de la Red de Telecomunicaciones denominada 2 - CELDA COMPENSAR NORTElocalizada en la AK 45 94 30Localidad 5 - CHAPINEROUrbanización CHICO NORTE III

3. LOCALIZACIÓN ESTACIÓN


<input type="checkbox"/>	SOBRE TERRENO
<input checked="" type="checkbox"/>	SOBRE TERRAZA

4. ELEMENTOS ADICIONALES

<input type="checkbox"/>	a. SUBESTACIÓN ELÉCTRICA	<input type="checkbox"/>	b. CASETA DE VIGILANCIA	<input type="checkbox"/>	c. AIRE ACONDICIONADO	<input type="checkbox"/>	d. CUARTO TANQUE COMBUSTIBLE
<input type="checkbox"/>	e. GENERADOR	<input type="checkbox"/>	f. CUARTO EQUIPOS	<input checked="" type="checkbox"/>	g. TORRE, MÁSTIL O MONOPOLO	<input type="checkbox"/>	h. ANTEJARDÍN

5. AISLAMIENTOS

	NORTE	SUR	ORIENTE	OCCIDENTE
EXIGIDO	2 MTS.	2 MTS	2 MTS	2 MTS
PROPUESTO	6,9 MTS.	9,7 MTS	15,9 MTS	12,5 MTS


ARQ. MAURICIO QUIROGA
MAT. 25700-70369 CND
6. FIRMA DEL INGENIERO O ARQUITECTO
AUTORIZADO POR EL OPERADOR SOLICITANTE

D. RELACIÓN Y RESUMEN DE DOCUMENTOS ANEXOS

LOS DOCUMENTOS QUE SE LISTAN A CONTINUACIÓN FORMAN PARTE INTEGRAL DE LA PRESENTE RESOLUCIÓN Y REPOSAN EN EL EXPEDIENTE

1. INSTITUCIONALES

DOCUMENTOS	EXPEDIDO POR	FECHA (DÍA/MES/AÑO)	RADICACIÓN	FOLIOS
<input checked="" type="checkbox"/> a. CERTIFICADO DE EXISTENCIA Y REPRESENTACIÓN LEGAL	CAMARA DE COMERCIO DE BOGOTA	08/07/2008	N/A	6
<input type="checkbox"/> b. CERTIFICADO DE PERSONERÍA JURÍDICA Y REPRESENTANTE LEGAL(SI LA INSTALACIÓN ES SOBRE TERRAZA)	ALCALDIA LOCAL DE CHAPINERO	27/12/2007	N/A	1
<input checked="" type="checkbox"/> c. CERTIFICADO DE TRADICIÓN Y LIBERTAD DE LA MATRÍCULA INMOBILIARIA VIGENTE	OFICINA DE REGISTRO DE INSTRUMENTOS PÚBLICOS DE LA CIUDAD DE BOGOTA ZONA NORTE	17/07/2008	2008-489840	3
<input checked="" type="checkbox"/> d. CERTIFICADO DE NOMENCLATURA	DEPARTAMENTO ADMINISTRATIVO DE CATASTRO DISTRITAL	15/09/2008	757968	1
<input checked="" type="checkbox"/> e. PLANO DE LA MANZANA CATASTRAL QUE IDENTIFICA EL PREDIO	DEPARTAMENTO ADMINISTRATIVO DE CATASTRO DISTRITAL	12/06/2008	N/A	1
<input checked="" type="checkbox"/> f. LICENCIA DE CONSTRUCCION SE ADJUNTA PLANO	DEPARTAMENTO ADMINISTRATIVO DE PLANEACION DISTRITAL	02/11/1988	116834	1
<input checked="" type="checkbox"/> g. ACREDITACION DEL TITULO HABILITANTE PARA LA PRESTACION DEL SERVICIO Y/O ACTIVIDAD	MINISTERIO DE COMUNICACIONES	15/06/2007	6289	1
<input checked="" type="checkbox"/> h. PLANO URBANISTICO ESCALA 1:1000	PLANOTECNA S.D.P.	24/01/1964	N/A	1
<input checked="" type="checkbox"/> i. ESCRITURA PUBLICA REGLAMENTO DE PROPIEDAD HORIZONTAL	NOTARIA 30	22/01/2003	N/A	31
<input checked="" type="checkbox"/> j. CEDULA DE CIUDADANIA	REGISTRARIA NACIONAL	N/A	N/A	1

2. ESTUDIOS TÉCNICOS

	EMPRESA Y/O PROFESIONAL QUE REALIZÓ EL ESTUDIO	IDENTIFICACIÓN	PLANOS PRESENTADOS	FOLIOS
<input checked="" type="checkbox"/> a. ESTUDIO DE SUELOS	N/A	N/A	N/A	N/A
<input checked="" type="checkbox"/> b. ESTUDIO DE CIMENTACION	N/A	N/A	N/A	N/A
<input checked="" type="checkbox"/> c. DISEÑO DE LA CIMENTACIÓN	N/A	N/A	N/A	N/A
<input checked="" type="checkbox"/> d. DISEÑO DE LA TORRE O MONOPOLO	N/A	N/A	N/A	N/A
<input type="checkbox"/> e. EVALUACIÓN DE CARGAS SOBRE EL EDIFICIO	HAROLD R. PEREZ A	79.623.875	1	13
<input type="checkbox"/> f. DISEÑO DE ANCLAJES MÁSTIL AUTOSOPORTADO 4 METROS DE ALTURA	HAROLD R. PEREZ A	79.623.875	1	4
<input type="checkbox"/> g. DISEÑO DE ANCLAJES PLATAFORMA DE EQUIPOS	HAROLD R. PEREZ A	79.623.875	1	3
<input type="checkbox"/> h. ESTUDIO DE PLATAFORMA EQUIPOS	HAROLD R. PEREZ A	79.623.875	1	12
<input type="checkbox"/> i. N/A	N/A	N/A	N/A	N/A
<input type="checkbox"/> j. N/A	N/A	N/A	N/A	N/A
<input type="checkbox"/> k. N/A	N/A	N/A	N/A	N/A
<input type="checkbox"/> l. N/A	N/A	N/A	N/A	N/A

No 0298

FECHA 23 FEB. 2009

Por lo cual se (1) diseño y ocupación del espacio donde se instalarán los elementos que conforman una Estación de la Red de Telecomunicaciones denominada 2 - CELDA COMPENSAR NORTE

localizada en la	AK 45 94 30
------------------	-------------

Urbanización CHICO NORTE III

Localidad 5 - CHAPINERO

3. ACTA DE RESPONSABILIDAD DE ANÁLISIS Y DISEÑO DE LOS ESTUDIOS TÉCNICOS (EXONERAN AL DISTRITO CAPITAL DE CUALQUIER RESPONSABILIDAD POR PERJUICIOS QUE SE PUEDAN OCASIONAR CON LA INSTALACIÓN DE LA ESTACIÓN)

ACTA DE RESPONSABILIDAD DE: NOMBRE DEL PROFESIONAL QUE SUSCRIBE EL ACTA MATRÍCULA PROFESIONAL ESPECIALIDAD FECHA ACTA (DÍA/MES/AÑO) CERTIFICADO COPNIA FOLIOS							
X	a.	ESTUDIO DE SUELOS	N/A	N/A	N/A	N/A	N/A
X	c.	DISEÑO ESTRUCTURAL DE LA CIMENTACIÓN	N/A	N/A	N/A	N/A	N/A
X	d.	DISEÑO ESTRUCTURAL DE LA TORRE, MASTIL O MONOPOLO	HAROLD R. PEREZ A	79.623.875	ING. CIVIL	14/10/2008	.0114909
	e.	ESTUDIO DE CARGAS SOBRE EL EDIFICIO	HAROLD R. PEREZ A	79.623.875	ING. CIVIL	14/10/2008	.0114909
	f.	DISEÑO DE ANCLAJES	HAROLD R. PEREZ A	79.623.875	ING. CIVIL	14/10/2008	.0114909
X	g.	GARANTIA DE NO CAUSAR INTERFERENCIAS	FELIPE CUCALON	N/A	VICE PRESIDENTE TECNICO	N/A	N/A
X	h.	ANÁLISIS Y DISEÑO DE LOS ESTUDIOS TÉCNICOS (FIRMA OPERADOR)	FELIPE CUCALON	N/A	VICE PRESIDENTE TECNICO	N/A	N/A
	i.	OTROS	N/A	N/A	N/A	N/A	N/A
	j.	Tarjeta Profesional Arq.	MAURICIO QUIROGA	25700-70396	ARQUITECTO	29/09/2008	.018261
	k.	Certificado de Vigencia Arq.	MAURICIO QUIROGA	25700-70396	ARQUITECTO	29/09/2008	.018261
	l.	Memorias de Calculo Cimentacion de Placa de Equipos	HAROLD R. PEREZ A	79.623.875	ING. CIVIL	25/03/2008	00.97577
	m.	N/A	N/A	N/A	N/A	N/A	N/A
	n.	N/A	N/A	N/A	N/A	N/A	N/A

4. RECIBOS DE PAGO PREDIAL (APLICA SOBRE TERRENO)			
	NÚMERO	FECHA (DÍA/MES/AÑO)	FOLIOS
X	N/A	N/A	N/A
X	N/A	N/A	N/A
X	N/A	N/A	N/A
X	N/A	N/A	N/A
X	N/A	N/A	N/A

X	5. ARCHIVO MAGNÉTICO	NOMBRE	CELDA COMPENSAR NORTE
		FORMATO	DWG - AUTOCAD 2000

X	6. CONTRATO PROMESA	X	CONTRATO	X	DE ARRIENDO
			PROMESA		COMPRAVENTA
		FECHA (DÍA/MES/AÑO)		01/07/2008	

CELEBRANTES			CALIDAD				
NOMBRE	CÉDULA	EXPEDIDA EN	PROPIETARIO O APODERADO	ARRENDADOR	ARRENDATARIO	VENDEDOR	COMPRADOR
EDIFICIO PRADOS DEL CHICO	800.207.736-4	N/A	PROPIETARIOS	X	N/A	N/A	N/A
TELEFONICA MOVILES COLOMBIA S.A.	830.037.330-7	N/A	REPRESENTANTE LEGAL	N/A	X	N/A	N/A

7. PODERES Y AUTORIZACIONES

[illegible]

RESOLUCIÓN No. No 0298FECHA 23 FEB. 2009por lo cual se (1) diseño y ocupación del espacio donde se instalarán los elementos que conforman una Estación de la Red de Telecomunicaciones denominada 2 - CELDA COMPENSAR NORTElocalizada en la AK 45 94 30Urbanización CHICO NORTE IIILocalidad 5 - CHAPINERO

8. AUTORIZACIÓN DE LA UNIDAD ADMINISTRATIVA DE LA AERONÁUTICA CIVIL, PREVIA REVISIÓN DE LOS ESTUDIOS TÉCNICOS CORRESPONDIENTES				
FECHA ACTA (DÍA/MES/AÑO)	OFICIO #	AUTORIZÓ	ALTURA AUTORIZADA	FOLIOS
22/08/2008 ✓	4400-1A-200818257	✓ AERONAUTICA CIVIL	32 ✓	2

UBICACIÓN DE ESTACIÓN		ALTURA AUTORIZADA	
<input type="checkbox"/>	SOBRE TERRENO	ALTURA EDIFICIO	24,8 METROS
<input checked="" type="checkbox"/>	SOBRE TERRAZA	ALTURA DE LA TORRE, MÁSTIL O MONOPOLO	4 METROS
		ALTURA PARARRAYOS (incluido dentro de los 3 metros del mástil que sobre sale de la altura del edificio)	2 METROS
		ALTURA TOTAL	30,8 METROS

VECINOS COLINDANTES	DIRECCIÓN
NORTE	AK 45 94 34
SUR	CL 94 23-64 CL 94 23-26/16
ORIENTE	TV 23 94 - 33 TV 23 94-47/51
OCCIDENTE	AK 45

10. PLANOS DE DISEÑO		FOLIOS
<input checked="" type="checkbox"/> PLANO DE LOCALIZACIÓN E IDENTIFICACIÓN DEL PREDIO O PREDIOS POR COORDENADAS OFICIALES DEL PAÍS, DE ACUERDO CON LAS PUBLICACIONES CARTOGRAFICAS DEL INSTITUTO AGUSTIN CODAZZI Y/O LEVANTAMIENTOS TOPOGRAFICOS CERTIFICADOS, INDICANDO CON PRECISIÓN LA ELEVACIÓN DEL TERRENO SOBRE EL CUAL SE INSTALARÁ LA ESTACIÓN, LA UBICACIÓN, DISTRIBUCIÓN, Y ALTURA DE LAS TORRES, ANTENAS Y DEMÁS ELEMENTOS OBJETO DE INSTALACIÓN Y LA LOCALIZACIÓN DE LA SEÑALIZACIÓN DE DIFERENCIACIÓN DE ZONAS, TODO ELLO MOSTRANDO CLARAMENTE LA DIMENSIÓN Y/O TAMAÑO DE LAS INSTALACIONES.		3
<input checked="" type="checkbox"/> PLANOS DE DISEÑO DE LOS ESTUDIOS TÉCNICOS (ESTRUCTURAS, ANCLAJES, CIMENTACIÓN Y OTROS).		1

11. OTROS DOCUMENTOS		FOLIOS
<input checked="" type="checkbox"/> COPIA DOCUMENTO DE IDENTIDAD DEL SOLICITANTE.		1
<input checked="" type="checkbox"/> CERTIFICADO CÁMARA Y COMERCIO		6

E. RESPONSABILIDAD

DECLARO BAJO LA GRAVEDAD DE JURAMENTO QUE ME RESPONSABILIZO POR LA VERACIDAD DE LA INFORMACIÓN CONTENIDA EN EL PRESENTE FORMULARIO Y DEMÁS DOCUMENTOS ANEXOS, ASÍ MISMO MANIFIESTO QUE EL PROYECTO PRESENTADO CUMPLE CON LAS NORMAS QUE REGULAN LA MATERIA, QUE RESPETA LA DESTINACIÓN DEL BIEN OBJETO DE LA INTERVENCIÓN U OCUPACIÓN Y ME COMPROMETO A EJECUTAR LA OBRA DE ACUERDO CON LAS ESPECIFICACIONES CONTENIDAS EN LA PRESENTE SOLICITUD

VICTOR HUGO CALDERÓN JARAMILLO

T.P. 53341 CSJ

FIRMA DEL SOLICITANTE

NOTA: PARA LA CONTINUIDAD DEL TRÁMITE ES IMPORTANTE ANEXAR, POSTERIOR A LA RADICACIÓN DE ESTE FORMATO, LA PUBLICACIÓN EN DIARIO DE ALTA CIRCULACIÓN Y LAS COMUNICACIONES A VECINOS COLINDANTES CON LA COPIA DE LA CONSTANCIA DE CORREO CERTIFICADO.

F
14

ALCALDIA MAYOR
DE BOGOTÁ D.C.
Secretaría Distrital de
PLANEACIÓN
Carrera 30 No. 24-90
Conmutador 3358000
Bogotá D.C.
www.sdp.gov.co

Espacio reservado para radicación

RESOLUCIÓN No. No 0298FECHA 23 FEB. 2009

Por la cual se (1) APRUEBA el diseño y ocupación del espacio donde se instalarán los elementos que conforman una Estación de la Red de Telecomunicaciones denominada (2) CELDA COMPENSAR NORTE localizada en la (3) Avenida Carrera 45 No. 94-30 Urbanización (4) CHICO NORTE, Manzana 45, Lote 7 Localidad (5) CHAPINERO

**F. PARA USO EXCLUSIVO DE LA SECRETARÍA DISTRITAL DE PLANEACIÓN
(NO DISPONIBLE EN VENTANILLA)**

NORMA
REGLAMENTARIA:

Decreto 061 /97, Decreto 564/06, Decreto 159/04, Decreto 195/05, Decreto 190 de 2004, Decreto 059 de 2007.

REFERENCIAS: 1-2008-41223, 1-2008-42957, 1-2008-53271, 3-2008-08892, 3-2009-00244

UPZ N°.	97	NOMBRE	CHICO LAGO		
DECRETO N°	059	FECHA DECRETO (DÍA/MES/AÑO)	14/02/07		
INTERÉS PATRIMONIAL	No				
SECTOR NORMATIVO	1	SUBSECTOR DE USOS	I	SUBSECTOR DE EDIFICABILIDAD	B
TRATAMIENTO	Consolidación con cambio de patrón				

CONCEPTO DE	RADICACIÓN	FAVORABLE		
		SI	NO	N/A
PATRIMONIO				N/A
VIAS				N/A
INSTITUTO DISTRITAL DE PATRIMONIO DISTRITAL				N/A
AUTORIDADES AMBIENTALES				N/A

APLICA CUANDO LA ESTACIÓN DE TELECOMUNICACIONES SE UBICA EN INMUEBLE CON CARÁCTER DE BIEN DE INTERÉS CULTURAL

APLICA SI EL PREDIO DONDE SE LOCALIZARÁ LA ESTACIÓN, ESTÁ UBICADO EN ZONA QUE AFECTE LOS CERROS ORIENTALES, CHUCUAS, HUMEDALES O LAS ZONAS QUE CORRESPONDAN AL SISTEMA HÍDRICO U OROGRÁFICO DE LA CIUDAD (ARTÍCULO 10 DEL DECRETO DISTRITAL 061 DE 1997).

PUBLICACIÓN EN DIARIO DE AMPLIA CIRCULACIÓN	DIARIO	LA REPUBLICA	ALTURA APROBADA Tres (3) mástiles auto soportados de 4 mts. de altura, más un (1) pararrayos de 2 mts, sobre un edificio de 24.80 mts.
	FECHA	30/09/08	
	RADICADO	1-2008-42957	
	FECHA RADICADO EN SDP	08/10/08	
	FOLIOS	2	

COMUNICACIÓN A VECINOS COLINDANTES	DIRECCIÓN	CORREO CERTIFICADO		RADICACIÓN ANTE LA SDP		FOLIOS
		FECHA ENVÍO (DÍA/MES/AÑO)	# CERTIFICACIÓN	NÚMERO	FECHA (DÍA/MES/AÑO)	
NORTE	Avenida Carrera 45 No. 94-34	30/09/08	200002091820	1-2008-42957	08/10/08	2
SUR	Calle 94 No.23-64 Calle 94No. 23-26/16	30/09/08	200002091821	1-2008-42957	08/10/08	2
		30/09/08	200002091819	1-2008-42957	08/10/08	2
ORIENTE	Transversal 23 No. 94-33 Transversal 23 No.94-47/51	30/09/08	200002091822	1-2008-42957	08/10/08	2
		30/09/08	200002091818	1-2008-42957	08/10/08	2
OCCIDENTE	Avenida Carrera 45	N/A	N/A	N/A	N/A	N/A

RESOLUCIÓN No. 0298 FECHA 23 FEB. 2009

Por la cual se (1) APRUEBA el diseño y ocupación del espacio donde se instalarán los elementos que conforman la Estación de la Red de Telecomunicaciones denominada (2) CELDA COMPENSAR NORTE localizada en (3) Avenida Carrera 45 No.94-30 Urbanización (4) CHICO NORTE, Manzana 45, Lote 7 Localidad (5) CHAPINERO

INQUIETUDES DE LA CIUDADANÍA RELACIONADAS CON ESTA SOLICITUD				
NOMBRE CIUDADANO	NUMERO DE RADICACIÓN DE ENTRADA	FECHA ENTRADA	NUMERO DE RADICACIÓN DE RESPUESTA	FECHA RESPUE
VICTOR HERBER CASTILLO SAENZ	1-2008-44195	17/10/2008	2-2008-38893	26/11/08

OBSERVACIONES ARQUITECTÓNICAS Y URBANÍSTICAS :

Se aprueban las características urbanísticas y arquitectónicas de la edificación contenidas en el plano de la propuesta, que coinciden con lo registrado en la licencia de construcción n° 2842 del 25 de noviembre de 1988, expedida por la División de Control de la Secretaría de Obras Públicas y con sus respectivos planos sellados.

OBSERVACIONES TÉCNICAS:

Todos los estudios Técnicos se realizaron de conformidad con las normas Colombianas de Diseño y Construcción Sismo Resistente N. S. R. – 98 (Ley 400 de 1997 y Decreto 33 de 1998). Así mismo cumplen con lo estipulado en el Decreto 061 de 1997, respecto de la instalación de estaciones inalámbricas de telecomunicaciones.

La presente aprobación cubre la ubicación en la terraza del nivel +20.6 del edificio, donde se ubicarán 5 gabinetes y 2 Po Plant, y el punto fijo del nivel 24.7 del edificio donde se ubicaran tres (3) mástiles auto soportados de 4.00 metros de altura, donde se instalarán seis (6) antenas y un pararrayos de 2.00 metros de altura, para una altura total de 30.7 metros acuerdo con los planos presentados por el peticionario, los cuales hacen parte de la presente resolución.

A. NOTAS DE LA LICENCIA EN CASO DE APROBACIÓN

- Esta aprobación no ampara las obras de construcción, ampliación, modificación, adecuación, restauración, reforzamiento estructural, demolición, construcción del cerramiento que deban realizarse en el predio para el emplazamiento de los elementos que conforman la estación base de telecomunicaciones inalámbricas. Dicha aprobación está sujeta a las normas vigentes sobre licencias urbanísticas, reconocimiento de edificaciones y legalización de asentamientos humanos expedida por Curador Urbano (Decreto 564 de 2006)
- El Ministerio de Comunicaciones mediante la Resolución 001645 del 29 de julio de 2005 (Por la cual se reglamenta el Decreto 195 de 2005), estableció Artículo 3o. FUENTES INHERENTEMENTE CONFORMES, lo siguiente:
 "... Además de los emisores que cumplan con los parámetros estipulados en el numeral 3.11 del Decreto 195 de 2005, para los efectos del Decreto 195 de : de la presente Resolución, se definen como Fuentes Inherentemente Conformes, los emisores que emplean los siguientes sistemas y servicios, por cuanto campos electromagnéticos emitidos cumplen con los límites de exposición pertinentes y no son necesarias precauciones particulares:
 • Telefonía Móvil Celular
 (...)".
 Por lo tanto, estos servicios no están obligados a realizar las mediciones que trata el Decreto 195 de 2005, ni a presentar la Declaración de Conformidad Emisión Electromagnética. Sin embargo, esto no impide al Ministerio de Comunicaciones de revisar periódicamente estos valores e incluir alguno de estos se cuando lo crea conveniente".
- El Decreto Distrital 061 de enero 31 de 1997, reglamentario del Acuerdo Distrital 6 de 1990, establece que los predios que se destinen a la instalación de telecomunicaciones inalámbricas, se registrarán por las disposiciones urbanísticas y arquitectónicas que allí se contienen y, en lo no previsto en este, por las normas de los decretos de asignación de tratamientos o por las demás normas específicas.
- Si para el predio que nos ocupa, se expidió la reglamentación específica de conformidad con el Plan de Ordenamiento Territorial, serían aplicables las disposiciones arquitectónicas contenidas en dicha reglamentación.
- El Decreto Distrital 061 de enero 31 de 1997, no prevé otras limitantes de uso, dado que el establecimiento, la instalación, la expansión, la modificación, la renovación y la utilización de la red de telefonía móvil celular o de cualquiera de sus elementos, constituyen motivo de utilidad pública e interés general.
- Revisado el proyecto y confrontado con lo establecido en los artículos 5, 6 y 7 del Decreto Distrital 061 del 31 de enero de 1997.
- Constituye condición resolutoria del presente acto administrativo, la acreditación mediante documento idóneo de autoridad competente que la estación de telecomunicaciones inalámbricas autorizada por este, atenta contra la salud, en forma tal, que sea necesario removerla del lugar donde se encuentra ubicada se pueden tomar las medidas necesarias para mitigar los efectos nocivos.
- El presente permiso de aprobación del diseño y ocupación del espacio para la instalación de los elementos que conforman una estación base de telecomunicaciones inalámbricas no genera derechos de propiedad.
- La presente aprobación se concede sin perjuicio de las acciones y decisiones que instauren o profieran otras autoridades dentro del ámbito de sus competencias.
- El presente permiso se otorga sin perjuicio del cumplimiento de las normas que expidan los Gobiernos Nacional y Distrital, sobre el emplazamiento de componentes de las estaciones de telecomunicaciones inalámbricas sobre los elementos que constituyan espacio público, dentro de los términos que las normas establezcan.
- Los documentos anexos y entregados forman parte integral de la presente resolución.
- "Las estaciones están compuestas por : el cuarto de equipos y el generador, el aire acondicionado, el cuarto de tanque de combustible, la subestación de energía, la caseta de vigilancia, y las respectivas estructuras de soporte de las antenas, tales como torres, mástiles, monopolos y similares." Decreto Distrital 061 del 31 de enero de 1997 artículo 2.
- La presente resolución NO ampara las obras diferentes a las establecidas en el Decreto Distrital 061 del 31 de enero de 1997 artículo 2.
- Art. 3. Resolución 1645 de 29 de Julio de 2005 Mincomunicaciones: "Fuentes inherentemente conformes ... se definen como Fuentes Inherentemente conformes, los emisores que emplean los siguientes sistemas y servicios, por cuanto sus campos electromagnéticos emitidos cumplen con los límites de exposición pertinentes y no son necesarias precauciones particulares : - Telefonía Móvil celular ... Por lo tanto estos servicios no están obligados a realizar las mediciones que trata el decreto 195 de 2005, ni a presentar la Declaración de Conformidad de Emisión Electromagnética."
- Contra la presente resolución procede el recurso de reposición ante el (la) Subsecretario (a) de Planeación Territorial de la SECRETARÍA DISTRITAL DE PLANEACIÓN, y el de apelación ante el (la) Secretario (a) de la SECRETARÍA DISTRITAL DE PLANEACIÓN, los que deben ser interpuestos, en el acto de notificación personal, o dentro de los cinco (5) días hábiles siguientes a la fecha de esta.
- OTRAS NOTAS:

RESOLUCIÓN No. No. 0208 FECHA 23 FEB. 2009

Por la cual se **(1) APRUEBA** el diseño y ocupación del espacio donde se instalarán los elementos que conforman una Estación de la Red de Telecomunicaciones denominada **(2) CELDA COMPENSAR NORTE** localizada en la **(3) Avenida Carrera 45 No. 94-30** Urbanización **(4) CHICO NORTE, Manzana 45, Lote 7** Localidad **(5) CHAPINERO**

Revisada la documentación aportada por la sociedad TELEFÓNICA MÓVILES COLOMBIA S.A., mediante las radicales n° 1-2008-41223 del 26 de septiembre de 2008, 1-2008-42957, del 8 de octubre de 2008, 1-2008-53271 del 24 de diciembre de 2008, para la aprobación de la instalación de los elementos que conforman una Estación de la Red de Telecomunicaciones denominada CELDA COMPENSAR NORTE, se observa lo siguiente:

- Mediante escrito radicado en esta Secretaría con el número 1-2008-41223 del 26 de septiembre de 2008, la sociedad TELEFÓNICA MÓVILES COLOMBIA S.A., con NIT 830.037.330-7, representada legalmente por la señora Martha Elena Ruiz Díaz-Granados, identificada con la cédula de ciudadanía No. 39.775.711, en calidad de arrendataria del predio ubicado en la Avenida Carrera 45 No. 94-30, de la Urbanización Chicó Norte, de la Localidad de Chapinero, solicitó a la Secretaría Distrital de Planeación, la aprobación del diseño y ocupación del espacio para la instalación de una estación base de telecomunicaciones inalámbricas, denominada CELDA COMPENSAR NORTE, para el predio citado.

- Mediante escritos radicados en esta Secretaría, la sociedad TELEFÓNICA MÓVILES COLOMBIA S.A., anexó al expediente los siguientes documentos:

Radicación n° 1-2008-42957 del 8 de octubre de 2008: Cartas de notificación a vecinos, soportes de envío y recibo de correo y aviso de publicación en diario de amplia circulación.

Radicación n° 1-2008-53271 del 24 de diciembre de 2008: Responde requerimientos.

- La Secretaría Distrital de Planeación, mediante oficio n° 2-2008-37135 del 12 de noviembre de 2008, emitió al peticionario el Acta de Observaciones y Correcciones.


- Una vez revisada la documentación aportada por la sociedad TELEFÓNICA MÓVILES COLOMBIA S.A., mediante las radicales n° 1-2008-41223 del 26 de septiembre de 2008, 1-2008-42957, del 8 de octubre de 2008, 1-2008-53271 del 24 de diciembre de 2008, se encontró que cumplió con la totalidad de los requerimientos solicitados por la Dirección de Vías, Transporte y Servicios Públicos, según memorando n° 3-2009-00244 del 9 de enero de 2009, emitido por esa Dirección.

- Revisado el cumplimiento de los requisitos urbanísticos y arquitectónicos por parte de la Dirección de Servicio al Ciudadano, se encontró que cumplió con la totalidad de los requerimientos urbanísticos y arquitectónicos.


En virtud de lo anteriormente expuesto,





Se **APRUEBA** la solicitud de empresa TELEFÓNICA MÓVILES COLOMBIA S.A., para el diseño y ocupación del espacio donde se instalarán los elementos que conforman una Estación de la Red de Telecomunicaciones denominada CELDA COMPENSAR NORTE, a ser ubicada en el predio de la Avenida Carrera 45 No. 94-30, de la urbanización Chicó Norte, de la Localidad de Chapinero, por dar cumplimiento a la totalidad de los requerimientos efectuados por la Secretaría Distrital de Planeación, según oficio n° 2-2008-37135 del 12 de noviembre de 2008.

NOTIFIQUESE, PUBLÍQUESE Y CÚPLASE, dada en Bogotá D. C., a los: **23 FEB. 2009**


SUBSECRETARIO (A) DE PLANEACIÓN TERRITORIAL

En uso de sus facultades legales, en especial las que le confiere el artículo 2, Subnumeral 2.2, del Decreto 365 del 30 de Abril de 2001


Abogado
Subsecretaría de Planeación Territorial

 Revisión Arquitectónica Dirección de Servicio al Ciudadano	 Director (a) de Servicio al Ciudadano	 Revisión Técnica Dirección de Vías, Transporte y Servicios Públicos	 Director (a) de Vías, Transporte y Servicios Públicos
--	--	---	---