



ALCALDÍA MAYOR
DE BOGOTÁ D.C.
Secretaría Distrital de
PLANEACIÓN
Bogotá Positiva

RED DE TELECOMUNICACIONES
M-FO-014
DIRECCIÓN DE SERVICIO AL CIUDADANO

Espacio para radicación

RESOLUCIÓN No. **1153**

Secretaría Distrital Planeación- Sdp

FECHA **5 DIC 2008**

23/09/2008 10:17:31 AM

Referencia 1-2008-37470

Folios 4 Anexos 1 y 2

Por la cual se (1) diseño y ocupación del espacio donde se instalarán los elementos que conforman una Estación de la Red de Telecomunicaciones denominada (2) **EL PROGRESO** Localizada en la (3) **CL 41 SUR 72F 56** Urbanización (4) **LA CHUCUA** Localidad **LA CHUCUA** Con Copia a

A. IDENTIFICACIÓN DEL SOLICITANTE

1. ENTIDAD O EMPRESA:	TELEFONICA MOVILES COLOMBIA S.A.						
2. NIT	830.037.330-7	3. MATRÍCULA MERCANTIL	00830283	4. FECHA	19/02/2008	5. SEDE	CHAPINERO
6. REPRESENTANTE LEGAL:	MARTHA ELENA RUIZ DIAZ GRANADOS						
7. DOCUMENTO DE IDENTIDAD:	CE <input checked="" type="checkbox"/>	CC <input type="checkbox"/>	39.775.711	DE	USAQUEN		
8. APODERADO:	VICTOR HUGO CALDERON JARAMILLO			9. MATRÍCULA PROFESIONAL	53381	10. PODER	SI <input checked="" type="checkbox"/> NO <input type="checkbox"/>
11. DOCUMENTO DE IDENTIDAD:	CE <input type="checkbox"/>	CC <input checked="" type="checkbox"/>	19.479.722	DE	BOGOTA		
12. DIRECCIÓN DE NOTIFICACIÓN	Ave Suba No. 106-A-28 Of. 306						
13. CORREO ELECTRÓNICO	meslava@bienesyproyectos.com			14. TELÉFONO	2260066. EXT. 129	15. FAX	2710374
16. OTRO							

B. IDENTIFICACIÓN DEL PREDIO O INMUEBLE

1. DIRECCIÓN ACTUAL (NOMENCLATURA OFICIAL CERTIFICADA POR CATASTRO):	CALLE 41 SUR 72 F 56	NUMERO SOLICITUD RADICACIÓN	W-2043807					
2. DIRECCIÓN ANTERIOR CERTIFICADA POR CATASTRO:	DG 42 A SUR 61 A 56	3. CÓDIGO DEL SECTOR	00450604 11					
4. DIRECCIÓN DE LA PROPIEDAD REGISTRADA EN LA MATRÍCULA INMOBILIARIA	DG 42 A SUR X TR 62 LA CHUCUA CALLE 41 SUR 72 F 56	5. TIPO	URBANO	6. LOTE	11	7. MANZANA	04	
8. MATRÍCULA INMOBILIARIA NÚMERO:	50 S- 40227977	9. CÉDULA CATASTRAL	D 42 A S 61 A 1	10. CÓDIGO DE MANZANA CATASTRAL	4506 04			
11. LINDEROS:	NORTE	13.36 MT	SUR	13.36 MT	ORIENTE	21.90 MT	OCCIDENTE	21.90 MT
12. ÁREA:	292.6 Mts2	13. COORDENADAS	100940N-92480E	14. PLANO DE LOTE O Nº.	B25/4-B			
15. PROPIETARIO:	BLANCA LUCIA BEJARANO BARRERA – ALDEMAR VILLAREAL GONZALEZ							

C. PROYECTO ARQUITECTÓNICO

1. DENOMINACIÓN DE LA ESTACIÓN DE TELECOMUNICACIONES:	EL PROGRESO	
2. DESCRIPCIÓN DEL PROYECTO (Artículo 23, numeral 2, Decreto 564 de 2006):	ALTURA SOLICITADA ESTACIÓN	38 MTS
VER ANEXO ADJUNTO		

05 DIC. 2008

RESOLUCIÓN No. No 1153 FECHA 05 DIC. 2008

Por la cual se (1) diseño y ocupación del espacio donde se instalarán los elementos que conforman una Estación de la Red de Telecomunicaciones denominada (2) EL PROGRESO Localizada en la (3) CL 41 SUR 72F 56 Urbanización (4) LA CHUCUA Localidad (5) KENNEDY

3. LOCALIZACIÓN ESTACIÓN		4. ELEMENTOS ADICIONALES			
X	SOBRE TERRENO	a. SUBESTACIÓN ELÉCTRICA	b. CASETA DE VILIGANCIA	c. AIRE ACONDICIONADO	d. CUARTO TANQUE COMBUSTIBLE
	SOBRE TERRAZA	e. GENERADOR	f. CUARTO EQUIPOS	X g. TORRE, MÁSTIL O MONOPOLO	h. ANTEJARDÍN MTS.

5. AISLAMIENTOS	NORTE	SUR	ORIENTE	OCCIDENTE
EXIGIDO	2.50 MTS.	2.50 MTS.	2.50 MTS.	2.50 MTS.
PROPUESTO	9.70 MTS	2.50 MTS.	12.02 MTS.	8.68 MTS.


6. FIRMA DEL INGENIERO O ARQUITECTO
AUTORIZADO POR EL OPERADOR SOLICITANTE

D. RELACIÓN Y RESUMEN DE DOCUMENTOS ANEXOS

LOS DOCUMENTOS QUE SE LISTAN A CONTINUACIÓN FORMAN PARTE INTEGRAL DE LA PRESENTE RESOLUCIÓN Y REPOSAN EN EL EXPEDIENTE.

1. INSTITUCIONALES

	DOCUMENTO	EXPEDIDO POR	FECHA (DÍA/MES/AÑO)	RADICACIÓN	FOLIOS
X	a. CERTIFICADO DE EXISTENCIA Y REPRESENTACIÓN LEGAL DE TELEFONICA MOVILES COLOMBIA S.A.	CAMARA DE COMERCIO DE BOGOTA SEDE CHAPINERO	19/02/2008	09NX60219074081080213	06
	b. CERTIFICADO DE PERSNERIA JURIDICA Y REPRESENTANTE LEGAL	N/A	N/A	N/SA	N/A
X	c. CERTIFICADO DE TRADICIÓN Y LIBERTAD DE MATRÍCULA INMOBILIARIA VIGENTE	OFICINA DE REGISTRO DE INSTRUMENTOS PÚBLICOS DE LA CIUDAD DE BOGOTA ZONA SUR	13/06/2008	2008-306793	01
X	d. CERTIFICADO DE NOMENCLATURA	UNIDAD ADMINISTRATIVA ESPECIAL DE CATASTRO DISTRITAL	03/07/2008	W-2043807	01
X	e. PLANO DE LA MANZANA CATASTRAL QUE IDENTIFICA EL PREDIO	UNIDAD ADMINISTRATIVA ESPECIAL DE CATASTRO DISTRITAL	23/11/2007	N/A	01
X	f. LICENCIA DE CONSTRUCCIÓN No. 08-5-1930	CURADURIA URBANA No. 5	10/10/08	08-5-1857	N/A
X	g. ACREDITACIÓN DEL TÍTULO HABILITANTE PARA LA PRESTACIÓN DEL SERVICIO Y/O ACTIVIDAD	MINISTERIO DE COMUNICACIONES REPUBLICA DE COLOMBIA	15/06/2007	6289	01
X	h. ESCRITURA PUBLICA No. 257 DE LA NOTARIA 53 DE BOGOTA	NOTARIA 53 DE BOGOTA	26/01/2006	N/A	08

	2. ESTUDIOS TÉCNICOS	EMPRESA Y/O PROFESIONAL QUE REALIZÓ EL ESTUDIO	IDENTIFICACIÓN	PLANOS PRESENTADOS	FOLIOS
X	a. ESTUDIO DE SUELOS	HERNANDO MARQUEZ CACERES	79.554.516	N/A	21
	b. ESTUDIO DE CIMENTACIÓN	N/A	N/A	N/A	N/A
X	c. DISEÑO DE LA CIMENTACIÓN	LEOPOLDO BARERA GARZON	79.601.846	01	07
X	d. DISEÑO DE LA TORRE O MONOPOLO	LEOPOLDO BARERA GARZON	79.601.846	04	22
	e. EVALUACIÓN DE CARGAS SOBRE EL EDIFICIO	N/A	N/A	N/A	N/A
X	f. DISEÑO DE ANCLAJES Y SOPORTES	LEOPOLDO BARERA GARZON	79.601.846	01	67
	g. DISEÑO DE LA TORRE O MÁSTIL	N/A	N/A	N/A	N/A
	h. ESTUDIO DE ESTRUCTURAS PREFABRICADAS	N/A	N/A	N/A	N/A
X	i. DESCRIPCIÓN DEL PROYECTO	HERNANDO MARQUEZ CACERES	79.554.516	00	05
X	j. DISEÑO PLACA EQUIPOS	HERNANDO MARQUEZ CACERES	79.554.516	01	02



RESOLUCIÓN No. No 1153 FECHA 05 DIC. 2008

Por la cual se (1) diseño y ocupación del espacio donde se instalarán los elementos que conforman una Estación de la Red de Telecomunicaciones denominada (2) EL PROGRESO Localizada en la (3) CL 41 SUR 72F 56 Urbanización (4) LA CHUCUA Localidad (5) KENNEDY

3. ACTAS DE RESPONSABILIDAD DE ANÁLISIS Y DISEÑO DE LOS ESTUDIOS TÉCNICOS (EXONERAN AL DISTRITO CAPITAL DE CUALQUIER RESPONSABILIDAD POR PERJUICIOS QUE SE PUEDAN OCASIONAR CON LA INSTALACIÓN DE LA ESTACIÓN).

	ACTA DE RESPONSABILIDAD DE:	NOMBRE DEL PROFESIONAL QUE SUSCRIBE EL ACTA	MATRÍCULA PROFESIONAL	ESPECIALIDAD	FECHA ACTA (DÍA/MES/AÑO)	CERTIFICADO COPNIA	FOLIOS
X	a. ESTUDIO DE SUELOS	HERNANDO MARQUEZ CACERES	25202-57450 CND	INGENIERO CIVIL	14/07/2008	0103064	03
	b. ESTUDIO DE CIMENTACIÓN	N/A	N/A	N/A	N/A	N/A	N/A
	c. DISEÑO ESTRUCTURAL DE LA CIMENTACIÓN	LEOPOLDO BARRERA GARZON	25202-124789 CND	INGENIERO CIVIL	07/2008	0103845	03
X	d. DISEÑO ESTRUCTURAL DE LA TORRE, MASTIL O MONOPOLO	LEOPOLDO BARRERA GARZON	25202-124789 CND	INGENIERO CIVIL	07/2008	0103845	03
X	e. ESTUDIO DE CARGAS SOBRE EL EDIFICIO	N/A	N/A	N/A	N/A	N/A	N/A
X	f. DISEÑO DE ANCLAJES	LEOPOLDO BARRERA GARZON	25202-124789 CND	INGENIERO CIVIL	07/2008	0103845	03
X	g. GARANTÍA DE NO CAUSAR INTERFERENCIAS	VICTOR HUGO CALDERON	53.381	ABOGADO	24/07/2008	N/A	01
X	h. ANÁLISIS Y DISEÑO DE LOS ESTUDIOS TÉCNICOS (FIRMA OPERADOR)	VICTOR HUGO CALDERON	53.381	ABOGADO	24/07/2008	N/A	01
X	i. DISEÑO PLACA EQUIPOS	HERNANDO MARQUEZ CACERES	25202-57450 CND	INGENIERO CIVIL	14/07/2008	0103064	03
x	j. DESCRIPCION DEL PROYECTO	HERNANDO MARQUEZ CACERES	25202-57450 CND	INGENIERO CIVIL	14/07/2008	0103064	03

4. RECIBOS DE PAGO PREDIAL (APLICA SOBRE TERRENO)			
NÚMERO	FECHA (DÍA/MES/AÑO)	FOLIOS	
X 2008201011616204721	27/06/2008	01	
X 2007101010004054341	16/06/2007	01	
X 2006101010002172091	23/01/2006	01	
X 2005201013000813521	16/02/2005	01	
X 2004101011644999131	11/03/2004	01	

X	5. ARCHIVO MAGNÉTICO	NOMBRE	JUAN JOSE RONDON (LA CASONA)		
		FORMATO	PDF		

6. CONTRATO O PROMESA	x	CONTRATO	x	DE ARRIENDO
		PROMESA		COMPRAVENTA
	FECHA (DÍAS/MES/AÑO)	05/08/2008	FOLIOS	06

CELEBRANTES			CALIDAD				
NOMBRE	CÉDULA	EXPEDIDA EN	PROPIETARIO O APODERADO	ARRENDADOR	ARRENDATARIO	VENDEDOR	COMPRADOR
ALDEMAR VILLARREAL GONZALEZ	79.455.084	BOGOTA	X	X			
BLANCA LUCIA BEJARANO BARRERA	52.769.328	BOGOTA	X	X			
TELEFONICA MOVILES COLOMBIA S.A.	830.037.330-7	BOGOTA			X		

7. PODERES Y AUTORIZACIONES

	TIPO	NÚMERO	DIA	MES	AÑO	NOTARÍA	AUTORIZADOR	AUTORIZADO	TARJETA PROFESIONAL	FOLIOS
X	PODER PROPIETARIO PREDIO (cuando es a nivel de terreno)	N/A	29	07	08	63	ALDEMAR VILLARREAL GONZALEZ – BLANCA LUCIA BEJARANO	TELEFONICA MOVILES COLOMBIA S.A	N/A	01
	ACTA DE ASAMBLEA QUE APRUEBA LA INSTALACIÓN	N/A	N/A	N/A	N/A	N/A	N/A	N/A	N/A	N/A
	ACTA DE NOMBRAMIENTO DEL REPRESENTANTE DE LA ASAMBLEA O ADMINISTRADOR	N/A	N/A	N/A	N/A	N/A	N/A	N/A	N/A	N/A
X	PODER TRAMITES PARA OBTENER LA LICENCIA DE CONSTRUCCION	00	25	05	2007	11	MARTHA ELENA RUIZ DIAZ GRANADOS	VICTOR HUGO CALDERON JARAMILLO	53381 CSJ	03

[Firma manuscrita]

RESOLUCIÓN No. No 1153 FECHA 05 DIC. 2008

Por la cual se (1) diseño y ocupación del espacio donde se instalarán los elementos que conforman una Estación de la Red de Telecomunicaciones denominada (2) EL PROGRESO Localizada en la (3) CL 41 SUR 72F 56 Urbanización (4) LA CHUCUA Localidad (5) KENNEDY

X	8. AUTORIZACIÓN DE LA UNIDAD ADMINISTRATIVA ESPECIAL DE AERONÁUTICA CIVIL, PREVIA REVISIÓN DE LOS ESTUDIOS TÉCNICOS CORRESPONDIENTES			
FECHA (DÍA/MES/AÑO)	OFICIO #	AUTORIZÓ	ALTURA AUTORIZADA	FOLIOS
01/08/2008	4400-IA- 2008016027	LUIS FERNANDO ZULUAGA TORRES	38 MTS	02

UBICACIÓN DE ESTACIÓN		ALTURA AUTORIZADA	
X	SOBRE TERRENO	ALTURA EDIFICIO	00.0 METROS
	SOBRE TERRAZA	ALTURA DE LA TORRE, MÁSTIL O MONOPOLO	36.0 METROS
		ALTURA PARARRAYOS	2.0 METROS
		ALTURA TOTAL	38.0 METROS

9. VECINOS COLINDANTES	DIRECCIÓN
NORTE	TV 72F BIS
SUR	CL 41 SUR 72 F 46/42 CL 40 S 72F 39/37/35/33
OCCIDENTE	CL 41 SUR
ORIENTE	TV 72F BIS 40 18/20 SUR

	10. PLANOS DE DISEÑO	FOLIOS
X	PLANO DE LOCALIZACIÓN E IDENTIFICACIÓN DEL PREDIO O PREDIOS POR COORDENADAS OFICIALES DEL PAÍS, DE ACUERDO CON LAS PUBLICACIONES CARTOGRAFICAS DEL INSTITUTO GEOGRAFICO AGUSTÍN CODAZZI Y/O LEVANTAMIENTOS TOPOGRÁFICOS CERTIFICADOS, INDICANDO CON PRECISIÓN LA ELEVACIÓN DEL TERRENO SOBRE EL CUAL SE INSTALARÁ LA ESTACIÓN, LA UBICACIÓN, DISTRIBUCIÓN Y ALTURA DE LAS TORRES, ANTENAS Y DEMÁS ELEMENTOS OBJETO DE INSTALACIÓN Y LA LOCALIZACIÓN DE LA SEÑALIZACIÓN DE DIFERENCIACIÓN DE ZONAS, TODO ELLO MOSTRANDO CLARAMENTE LA DIMENSIÓN Y/O TAMAÑO DE LAS INSTALACIONES.	01
X	PLANOS DE DISEÑO DE LOS ESTUDIOS TÉCNICOS (Estructurales, anclajes, cimentación y otros)	08
X	PLANO APROBADOS PARA LA LICENCIA DE CERRAMIENTO	02

	11. OTROS DOCUMENTOS	FOLIOS
X	RADICACION LICENCIA DE CERRAMIENTO CURADURIA 5 No. 08-5-1857	02
X	FOTOS DEL PREDIO	10
X	CEDULAS DE CIUDADANIA DE LOS PROPIETARIOS	01

E. RESPONSABILIDAD


DECLARO BAJO LA GRAVEDAD DE JURAMENTO QUE ME RESPONSABILIZO POR LA VERACIDAD DE LA INFORMACIÓN CONTENIDA EN EL PRESENTE FORMULARIO Y DEMAS DOCUMENTOS ANEXOS. ASÍ MISMO MANIFIESTO QUE EL PROYECTO PRESENTADO CUMPLE CON LAS NORMAS QUE REGULAN LA MATERIA, QUE RESPETA LA DESTINACIÓN DEL BIEN OBJETO DE LA INTERVENCIÓN U OCUPACIÓN Y ME COMPROMETO A EJECUTAR LA OBRA DE ACUERDO CON LAS ESPECIFICACIONES CONTENIDA EN LA PRESENTE SOLICITUD.

FIRMA DEL SOLICITANTE

C.C. 191479.722 379
T.P 58.381 C.S.J.

NOTA: PARA LA CONTINUIDAD DEL TRÁMITE ES IMPORTANTE ANEXAR, POSTERIOR A LA RADICACIÓN DE ESTE FORMATO, LA PUBLICACIÓN EN DIARIO DE ALTA CIRCULACIÓN Y LAS COMUNICACIONES A VECINOS COLINDANTES CON LA COPIA DE LA CONSTANCIA DE CORREO CERTIFICADO.

[Firma]

<div style="font-size: 48px; font-weight: bold; margin: 0;">F</div> <div style="font-size: 48px; font-weight: bold; margin: 0;">14</div>	 <p style="font-size: 8px; margin: 0;"> ALCALDÍA MAYOR DE BOGOTÁ D.C. Secretaría Distrital de PLANEACIÓN Carrera 30 No. 24-90 Conmutador 3358000 Bogotá D.C. www.sdp.gov.co </p>	Espacio reservado para radicación
--	---	-----------------------------------

RESOLUCIÓN No. No 1 15 3 FECHA 05 DIC. 2008

Por la cual se **(1) APRUEBA** el diseño y ocupación del espacio donde se instalarán los elementos que conforman una Estación de la Red de Telecomunicaciones denominada **(2) EL PROGRESO** localizada en la **(3) Calle 41 Sur No.72 F-56** Urbanización **(4) La Chucua** Localidad **(5) KENNEDY**

F. PARA USO EXCLUSIVO DE LA SECRETARÍA DISTRITAL DE PLANEACIÓN
(NO DISPONIBLE EN VENTANILLA)

NORMA REGLAMENTARIA:	Decreto 061/97, Decreto 564/06, Acuerdo 6 de 1990, Decreto 619 de 2000, Decreto 469 de 2003, Decreto 195 de 2005, Decreto 251 de 2005.
REFERENCIAS: 1-2008-37476, 1-2008-39159, 1-2008-45205, 3-2008-07263, 3-2008-09794.	

UPZ N°.	45	NOMBRE	CARVAJAL
DECRETOS N°	251	FECHA DECRETO (DÍA/MES/AÑO)	01/08/05
INTERÉS PATRIMONIAL	No		
SECTOR NORMATIVO	4	SUBSECTOR DE USOS	II
SUBSECTOR DE EDIFICABILIDAD	B		
TRATAMIENTO	Consolidación con densificación moderada		

CONCEPTO DE	RADICACIÓN	FAVORABLE		
		SI	NO	N/A
PATRIMONIO				X
VIAS				X
INSTITUTO DISTRITAL DE PATRIMONIO DISTRITAL				X
AUTORIDADES AMBIENTALES				X

APLICA CUANDO LA ESTACIÓN DE TELECOMUNICACIONES SE UBICA EN INMUEBLE CON CARÁCTER DE BIEN DE INTERÉS CULTURAL

APLICA SI EL PREDIO DONDE SE LOCALIZARÁ LA ESTACIÓN, ESTÁ UBICADO EN ZONA QUE AFECTE LOS CERROS ORIENTALES, CHUCUAS, HUMEDALES O LAS ZONAS QUE CORRESPONDAN AL SISTEMA HÍDRICO U OROGRÁFICO DE LA CIUDAD (ARTÍCULO 10 DEL DECRETO DISTRITAL 061 DE 1997).

PUBLICATION EN DIARIO DE AMPLIA CIRCULACIÓN	DIARIO	LA REPUBLICA	
	FECHA	04/09/08	ALTURA APROBADA
	RADICADO	1-2008-39159	Una (1) torre auto soportada de sección constante de 36 mts más un (1) pararrayos de 2 mts, para una altura total de 38 mts.
	FECHA RADICADO EN SDP	12/09/08	
	FOLIOS	2	

COMUNICACIÓN A VECINOS COLINDANTES	DIRECCIÓN	CORREO CERTIFICADO		RADICACIÓN ANTE LA SDP		FOLIOS
		FECHA ENVÍO (DÍA/MES/AÑO)	# CERTIFICACIÓN	NÚMERO	FECHA (DÍA/MES/AÑO)	
NORTE	Vía pública: transversal 72 F Bis	N/A	N/A	N/A	N/A	N/A
SUR	Calle 41 Sur No. 72 F-42/46	02/09/08	1002704866	1-2008-39159	12/09/08	2
	Calle 40 Sur No. 72 F-33/35/37/39	02/09/08	1002704865	1-2008-39159	12/09/08	2
OCCIDENTE	Vía pública. Calle 41 Sur	N/A	N/A	N/A	N/A	N/A
ORIENTE	Transversal 72 F Bis No. 40-18/20 Sur	02/09/08	1002704867	1-2008-39159	12/09/08	2

INQUIETUDES DE LA CIUDADANÍA RELACIONADAS CON ESTA SOLICITUD				
NOMBRE CIUDADANO	NÚMERO DE RADICACIÓN DE ENTRADA	FECHA ENTRADA	NÚMERO DE RADICACIÓN DE RESPUESTA	FECHA RESPUESTA
N/A				

OBSERVACIONES ARQUITECTÓNICAS Y URBANÍSTICAS :

Se aprueban las características urbanísticas y arquitectónicas de la edificación contenidas en el plano de la propuesta, que coinciden con lo registrado en la licencia de construcción n° 08-5-1930 del 8 de octubre de 2008, expedida por la Curaduría Urbana n° 5 y con sus respectivos planos sellados

[Firma]

Por la cual se **(1) APRUEBA** el diseño y ocupación del espacio donde se instalarán los elementos que conforman una Estación de la Red de Telecomunicaciones denominada **(2) EL PROGRESO** localizada en la **(3) Calle 41 Sur No. 72 F-56** Urbanización **(4) La Chucua** Localidad **(5) KENNEDY**

OBSERVACIONES TÉCNICAS:

Una (1) torre auto soportada de sección constante de 36 metros de altura, más pararrayos de 2 metros, para una altura total de 38 mts, para soportar nueve (9) antenas celulares tipo DB878H120 y tres (3) antenas M/W de 1.20 mts de diámetro. Todos los estudios técnicos se realizaron de conformidad con las normas Colombianas de Diseño y Construcción Sismo Resistente N. S. R. – 98 (Ley 400 de 1997 y Decreto 33 de 1998). Así mismo cumplen con lo estipulado en el Decreto 061 de 1997, respecto de la instalación de estaciones inalámbricas de telecomunicaciones

A. NOTAS DE LA LICENCIA EN CASO DE APROBACIÓN

1. Esta aprobación no ampara las obras de construcción, ampliación, modificación, adecuación, restauración, reforzamiento estructural, demolición y construcción del cerramiento que deban realizarse en el predio para el emplazamiento de los elementos que conforman la estación base de telecomunicaciones inalámbricas. Dicha aprobación está sujeta a las normas vigentes sobre licencias urbanísticas, reconocimiento de edificaciones y legalización de asentamientos humanos expedida por Curador Urbano (Decreto 564 de 2006)
2. El Ministerio de Comunicaciones mediante la Resolución 001645 del 29 de julio de 2005 (Por la cual se reglamenta el Decreto 195 de 2005), estableció en su Artículo 3o. **FUENTES INHERENTEMENTE CONFORMES**, lo siguiente:
"... Además de los emisores que cumplan con los parámetros estipulados en el numeral 3.11 del Decreto 195 de 2005, para los efectos del Decreto 195 de 2005 y de la presente Resolución, se definen como Fuentes Inherentemente Conformes, los emisores que emplean los siguientes sistemas y servicios, por cuanto sus campos electromagnéticos emitidos cumplen con los límites de exposición pertinentes y no son necesarias precauciones particulares:
 • Telefonía Móvil Celular
 (...)"
- Por lo tanto, estos servicios no están obligados a realizar las mediciones que trata el Decreto 195 de 2005, ni a presentar la Declaración de Conformidad de Emisión Electromagnética. Sin embargo, esto no impide al Ministerio de Comunicaciones de revisar periódicamente estos valores e incluir alguno de estos servicios cuando lo crea conveniente".
3. El Decreto Distrital 061 de enero 31 de 1997, reglamentario del Acuerdo Distrital 6 de 1990, establece que los predios que se destinen a la instalación de la red de telecomunicaciones inalámbricas, se registrarán por las disposiciones urbanísticas y arquitectónicas que allí se contienen y, en lo no previsto en este, por las normas de los decretos de asignación de tratamientos o por las demás normas específicas.
4. Si para el predio que nos ocupa, se expidió la reglamentación específica de conformidad con el Plan de Ordenamiento Territorial, serían aplicables las disposiciones arquitectónicas contenidas en dicha reglamentación.
5. El Decreto Distrital 061 de enero 31 de 1997, no prevé otras limitantes de uso, dado que el establecimiento, la instalación, la expansión, la modificación, la ampliación, la renovación y la utilización de la red de telefonía móvil celular o de cualquiera de sus elementos, constituyen motivo de utilidad pública e interés social.
6. Revisado el proyecto y confrontado con lo establecido en los artículos 5, 6 y 7 del Decreto Distrital 061 del 31 de enero de 1997.
7. Constituye condición resolutoria del presente acto administrativo, la acreditación mediante documento idóneo de autoridad competente que la estación de telecomunicaciones inalámbricas autorizada por este, atenta contra la salud, en forma tal, que sea necesario removerla del lugar donde se encuentra ubicada si no se pueden tomar las medidas necesarias para mitigar los efectos nocivos.
8. El presente permiso de aprobación del diseño y ocupación del espacio para la instalación de los elementos que conforman una estación base de la red de telecomunicaciones inalámbricas no genera derechos de propiedad.
9. La presente aprobación se concede sin perjuicio de las acciones y decisiones que instauren o profieran otras autoridades dentro del ámbito de sus competencias.
10. El presente permiso se otorga sin perjuicio del cumplimiento de las normas que expidan los Gobiernos Nacional y Distrital, sobre el emplazamiento de los componentes de las estaciones de telecomunicaciones inalámbricas sobre los elementos que constituyan espacio público, dentro de los términos que dichas normas establezcan.
11. Los documentos anexos y entregados forman parte integral de la presente resolución.
12. "Las estaciones están compuestas por : el cuarto de equipos y el generador, el aire acondicionado, el cuarto de tanque de combustible, la subestación de energía, la caseta de vigilancia, y las respectivas estructuras de soporte de las antenas, tales como torres, mástiles, monopolos y similares." Decreto Distrital 061 del 31 de enero de 1997 artículo 2.
13. La presente resolución NO ampara las obras diferentes a las establecidas en el Decreto Distrital 061 del 31 de enero de 1997 artículo 2.
14. Art. 3. Resolución 1645 de 29 de Julio de 2005 Mincomunicaciones: "Fuentes inherentemente conformes ... se definen como Fuentes Inherentemente conformes, los emisores que emplean los siguientes sistemas y servicios, por cuanto sus campos electromagnéticos emitidos cumplen con los límites de exposición pertinentes y no son necesarias precauciones particulares : - Telefonía Móvil celular ... Por lo tanto estos servicios no están obligados a realizar las mediciones que trata el decreto 195 de 2005, ni a presentar la Declaración de Conformidad de Emisión Electromagnética. "
15. Contra la presente resolución procede el recurso de reposición ante el (la) Subsecretario (a) de Planeación Territorial de la SECRETARÍA DISTRITAL DE PLANEACIÓN, y el de apelación ante el (la) Secretario (a) de la SECRETARÍA DISTRITAL DE PLANEACIÓN, los que deben ser interpuestos, en el acto de la notificación personal, o dentro de los cinco (5) días hábiles siguientes a la fecha de esta.
16. OTRAS NOTAS:

Revisada la documentación aportada por la sociedad TELEFÓNICA MÓVILES COLOMBIA S.A., mediante las radicaciones n° 1-2008-37476 del 2 de septiembre de 2008, 1-2008-39159 del 12 de septiembre de 2008 y 1-2008-45205 del 24 de octubre de 2008, para la aprobación para la instalación de los elementos que conforman una Estación de la Red de Telecomunicaciones denominada EL PROGRESO, se observa lo siguiente:

- Mediante escrito radicado en esta Secretaría con el número 1-2008-37476 del 2 de septiembre de 2008, la sociedad TELEFÓNICA MÓVILES COLOMBIA S.A., con NIT 830.037.330-7, representada legalmente por la señora Martha Elena Ruiz Díaz Granados, identificada con la cédula de ciudadanía No. 39.775.711 de Usaquén, en calidad de arrendataria del predio ubicado en la calle 41 Sur No. 72 F-56, de la Urbanización La Chucua, Localidad de Kennedy, solicitó a la Secretaría Distrital de Planeación, la aprobación del diseño y ocupación del espacio para la instalación de una estación base de telecomunicaciones inalámbricas, denominada EL PROGRESO, para el predio citado.

- Mediante escritos radicados en esta Secretaría, la sociedad TELEFÓNICA MÓVILES COLOMBIA S.A. anexó al expediente los siguientes documentos:

SAS

RESOLUCIÓN No. No 1153 FECHA 05 DIC. 2008

Por la cual se **(1) APRUEBA** el diseño y ocupación del espacio donde se instalarán los elementos que conforman una Estación de la Red de Telecomunicaciones denominada **(2) EL PROGRESO** localizada en la **(3) Calle 41 Sur No. 72 F-56** Urbanización **(4) La Chucua** Localidad **(5) KENNEDY**

Radicación nº 1-2008-39159 del 12 de septiembre de 2008: Cartas de notificación a vecinos, soportes de envío y recibo de correo y aviso de publicación en diario de amplia circulación

Radicación nº 1-2008-45205 del 24 de octubre de 2008: responde requerimientos.

- La Secretaría Distrital de Planeación, mediante oficio nº 2-2008-33477 del 10 de octubre de 2008, emitió al peticionario el Acta de Observaciones y Correcciones.

- Una vez revisada la documentación aportada por la sociedad TELEFÓNICA MÓVILES COLOMBIA S.A., mediante las raditaciones nº 1-2008-37474 del 2 de septiembre de 2008, 1-2008-38954 del 11 de septiembre de 2008 y 1-2008-41952 del 1º de octubre de 2008, se encontró que cumplió con la totalidad de los requerimientos técnicos y jurídicos solicitados por la Dirección de Vías, Transporte y Servicios Públicos, según memorando nº 3-2008-09794 del 10 de noviembre de 2008, emitido por esa Dirección.

- Revisado el cumplimiento de los requisitos urbanísticos y arquitectónicos por parte de la Dirección de Servicio al Ciudadano, se encontró que cumplió con la totalidad de los requerimientos urbanísticos y arquitectónicos.


En virtud de la anteriormente expuesto,





Se **APRUEBA** la solicitud de empresa TELEFONICA MOVILES COLOMBIA S.A., para el diseño y ocupación del espacio donde se instalarán los elementos que conforman una Estación de la Red de Telecomunicaciones denominada CORZO, a ser ubicada en el predio de la calle 41 Sur No. 72 F-56, de la Urbanización La Chucua, Localidad de Kennedy, por dar cumplimiento a la totalidad de los requerimientos efectuados por la Secretaría Distrital de Planeación, según oficio nº 2-2008-33477 del 10 de octubre de 2008.

NOTIFIQUESE, PUBLÍQUESE Y CÚMPLASE, dada en Bogotá D. C., a los: 05 DIC. 2008


SUBSECRETARIO (A) DE PLANEACIÓN TERRITORIAL

En uso de sus facultades legales, en especial las que le confiere el decreto 550 de 2006


Abogado
Subsecretaría de Planeación Territorial

			
Revisión Arquitectónica Dirección de Servicio al Ciudadano	Director (a) de Servicio al Ciudadano	Revisión Técnica Dirección de Vías, Transporte y Servicios Públicos	Director (a) de Vías, Transporte y Servicios Públicos