



RED DE TELECOMUNICACIONES
M-FO-014
DIRECCIÓN DE SERVICIO AL CIUDADANO

Espacio para radicación

RESOLUCIÓN No. No 1134 FECHA 03 DIC. 2008

Por la cual se (1) diseño y ocupación del espacio donde se instalarán los elementos que conforman una Estación de la Red de Telecomunicaciones denominada (2) VERSALLES

Localizada en la (3) KR 112 19A 19	Urbanización (4) BELEN FONTIBON	Localidad (5) FONTIBON
------------------------------------	---------------------------------	------------------------

1. DENOMINACIÓN DE LA ESTACIÓN DE TELECOMUNICACIONES:	VERSALLES
2. DESCRIPCIÓN DEL PROYECTO (Artículo 23, numeral 2, Decreto 564 de 2006):	ALTA RED DE DATOS
VER ANEXO ADJUNTO	36 MTS



RESOLUCIÓN No. 1134

FECHA

03 DIC. 2008

Por la cual se (1) diseño y ocupación del espacio donde se instalarán los elementos que conforman una Estación de la Red de Telecomunicaciones denominada (2) VERSALLES Localizada en la (3) KR 112 19A 19 Urbanización (4) BELEN FONTIBON Localidad (5) FONTIBON

3. LOCALIZACIÓN ESTACIÓN	
X	SOBRE TERRENO
	SOBRE TERRAZA

4. ELEMENTOS ADICIONALES			
a. SUBESTACIÓN ELÉCTRICA	b. CASETA DE VIGILANCIA	c. AIRE ACONDICIONADO	d. CUARTO TANQUE COMBUSTIBLE
e. GENERADOR	f. CUARTO EQUIPOS	X g. TORRE, MÁSTIL O MONOPOLO	h. ANTEJARDÍN MTS.

5. AISLAMIENTOS	NORTE	SUR	ORIENTE	OCCIDENTE
EXIGIDO	2.00 MTS.	2.00 MTS.	2.00 MTS.	2.00 MTS.
PROPUESTO	12.48 MTS.	7.89 MTS.	2.85 MTS.	2.50 MTS.

6. FIRMA DEL INGENIERO O ARQUITECTO AUTORIZADO POR EL OPERADOR SOLICITANTE

D. RELACIÓN Y RESUMEN DE DOCUMENTOS ANEXOS

LOS DOCUMENTOS QUE SE LISTAN A CONTINUACIÓN FORMAN PARTE INTEGRAL DE LA PRESENTE RESOLUCIÓN Y REPOSAN EN EL EXPEDIENTE.

1. INSTITUCIONALES

	DOCUMENTO	EXPEDIDO POR	FECHA (DÍA/MES/AÑO)	RADICACIÓN	FOLIOS
X	a. CERTIFICADO DE EXISTENCIA Y REPRESENTACIÓN LEGAL DE TELEFONICA MOVILES COLOMBIA S.A.	CAMARA DE COMERCIO DE BOGOTA SEDE CHAPINERO	19/02/2008	09NX60219074081080213	06
X	b. CERTIFICADO DE TRADICIÓN Y LIBERTAD DE MATRÍCULA INMOBILIARIA VIGENTE	OFICINA DE REGISTRO DE INSTRUMENTOS PÚBLICOS DE LA CIUDAD DE BOGOTA ZONA CENTRO	29/08/2008	N/A	01
X	c. CERTIFICADO DE NOMENCLATURA	UNIDAD ADMINISTRATIVA ESPECIAL DE CATASTRO DISTRITAL	28/08/2008	W-2076159	01
X	d. PLANO DE LA MANZANA CATASTRAL QUE IDENTIFICA EL PREDIO	UNIDAD ADMINISTRATIVA ESPECIAL DE CATASTRO DISTRITAL	25/10/2007	N/A	01
X	e. LICENCIA DE CONSTRUCCIÓN No. 08-5-1359	CURADURIA URBANA No 5 DE BOGOTA	23/07/2008	08-5-0977	01
X	f. ACREDITACIÓN DEL TÍTULO HABILITANTE PARA LA PRESTACIÓN DEL SERVICIO Y/O ACTIVIDAD	MINISTERIO DE COMUNICACIONES REPUBLICA DE COLOMBIA	15/06/2007	6289	01
X	g. ESCRITURA PUBLICA No. 3233 DE LA NOTARIA 15 DEL CIRCULO NOTARIAL DE BOGOTA D.C.	NOTARIA 15	24/09/1985	N/A	04

	2. ESTUDIOS TÉCNICOS	EMPRESA Y/O PROFESIONAL QUE REALIZÓ EL ESTUDIO	IDENTIFICACIÓN	PLANOS PRESENTADOS	FOLIOS
X	a. ESTUDIO DE SUELOS	MAURICIO GUTIERREZ	17.149.863	N/A	27
	b. ESTUDIO DE CIMENTACIÓN	N/A	N/A	N/A	N/A
X	c. DISEÑO DE LA CIMENTACIÓN	JAIME GUTIERREZ CARDENAS	4.206.644	01	14
X	d. DISEÑO DE LA TORRE O MONOPOLO	ANGEL BECERRA VALDERRAMA	7.217.576	06	17
	e. EVALUACIÓN DE CARGAS SOBRE EL EDIFICIO	N/A	N/A	N/A	N/A
X	f. DISEÑO DE ANCLAJES Y SOPORTES	ANGEL BECERRA VALDERRAMA	7.217.576	01	03
	g. DISEÑO DE LA TORRE O MÁSTIL	N/A	N/A	N/A	N/A
	h. DISEÑO DE LA PLATAFORMA	ANGEL BECERRA VALDERRAMA	7.217.576	01	05
X	i. DESCRIPCIÓN DEL PROYECTO	AIRIN TORRES PADILLA	52.934.177	00	05
X	j. DISEÑO PLACA EQUIPOS	MAURICIO GUTIERREZ	17.149.863	01	02



RESOLUCIÓN No. 1134 FECHA 03 Dic. 2008

Por la cual se (1) diseño y ocupación del espacio donde se instalarán los elementos que conforman una Estación de la Red de Telecomunicaciones denominada (2) VERSALLES
Localizada en la (3) KR 112 19A 19 Urbanización (4) BELEN FONTIBON Localidad (5) FONTIBON

3. ACTAS DE RESPONSABILIDAD DE ANÁLISIS Y DISEÑO DE LOS ESTUDIOS TÉCNICOS (EXONERAN AL DISTRITO CAPITAL DE CUALQUIER RESPONSABILIDAD POR PERJUICIOS QUE SE PUEDAN OCASIONAR CON LA INSTALACIÓN DE LA ESTACIÓN).

	ACTA DE RESPONSABILIDAD DE:	NOMBRE DEL PROFESIONAL QUE SUSCRIBE EL ACTA	MATRICULA PROFESIONAL	ESPECIALIDAD	FECHA ACTA (DÍA/MES/AÑO)	CERTIFICADO COPNIA	FOLIOS
X	a. ESTUDIO DE SUELOS	MAURICIO GUTIERREZ CANTILLO	25202-03044	INGENIERO CIVIL	26/08/2008	0110363	03
	b. ESTUDIO DE CIMENTACIÓN	N/A	N/A	N/A	N/A	N/A	N/A
X	c. DISEÑO ESTRUCTURAL DE LA CIMENTACIÓN	JAIME GUTIERREZ CARDENAS	25202-45957	INGENIERO CIVIL	26/08/2008	0110364	03
X	d. DISEÑO ESTRUCTURAL DE LA TORRE, MASTIL O MONOPOLO	ANGEL BECERRA VALDERRAMA	25202-43336 CND	INGENIERO CIVIL	28/08/2008	0108247	03
X	e. ESTUDIO DE CARGAS SOBRE EL EDIFICIO	N/A	N/A	N/A	N/A	N/A	N/A
X	f. DISEÑO DE LA PLATAFORMA	ANGEL BECERRA VALDERRAMA	25202-43336 CND	INGENIERO CIVIL	28/08/2008	0108247	03
X	g. DISEÑO DE ANCLAJES	ANGEL BECERRA VALDERRAMA	25202-43336 CND	INGENIERO CIVIL	28/08/2008	0108247	03
X	h. GARANTÍA DE NO CAUSAR INTERFERENCIAS	VICTOR HUGO CALDERON	53.381	ABOGADO	28/08/2008	N/A	01
X	i. ANÁLISIS Y DISEÑO DE LOS ESTUDIOS TÉCNICOS (FIRMA OPERADOR)	VICTOR HUGO CALDERON	53.381	ABOGADO	28/08/2008	N/A	01
X	j. DISEÑO PLACA EQUIPOS	MAURICIO GUTIERREZ CANTILLO	25202-03044	INGENIERO CIVIL	26/08/2008	0110363	03
X	k. DESCRIPCION DEL PROYECTO	AIRIN TORRES PADILLA	A25622006-52934177	ARQUITECTO	26/08/2008	017361	03

4. RECIBOS DE PAGO PREDIAL (APLICA SOBRE TERRENO)			
NÚMERO	FECHA (DÍA/MES/AÑO)	FOLIOS	
X 2008201013021082 832	06/05/2008		
X 2007201011667333 642	02/05/2007	01	
X 2006201013007320 786	04/05/2006	01	
X 2005201011607284 497	13/04/2005	01	
X 2004101011644461 8327	01/04/2004	01	

X	5. ARCHIVO MAGNÉTICO	NOMBRE	VERSALLES
		FORMATO	PDF

6. CONTRATO O PROMESA	x	CONTRATO	x	DE ARRIENDO
		PROMESA		COMPRAVENTA
	FECHA (DÍA/MES/AÑO)		15/11/2007	FOLIOS 05

CELEBRANTES			CALIDAD				
NOMBRE	CÉDULA	EXPEDIDA EN	PROPIETARIO O APODERADO	ARRENDADOR	ARRENDATARIO	VENDEDOR	COMPRADOR
MARIA TERESA PEÑA DE PEÑA	35.318.753	FONTIBON	X	X	-----	-----	-----
TELEFONICA MOVILES COLOMBIA S.A.	830.037.330-7	BOGOTA	-----	-----	X	-----	-----

7. PODERES Y AUTORIZACIONES

	TIPO	NÚMERO	DÍA	MES	AÑO	NOTARÍA	AUTORIZADOR	AUTORIZADO	TARJETA PROFESIONAL	FOLIOS
X	PODER PROPIETARIO PREDIO (cuando es a nivel de terrero)	N/A	27	11	2007	63	MARIA TERESA PEÑA DE PEÑA	TELEFONICA MOVILES COLOMBIA S.A	N/A	01
	ACTA DE ASAMBLEA QUE APRUEBA LA INSTALACIÓN	N/A	N/A	N/A	N/A	N/A	N/A	N/A	N/A	N/A
	ACTA DE NOMBRAMIENTO DEL REPRESENTANTE DE LA ASAMBLEA O ADMINISTRADOR	N/A	N/A	N/A	N/A	N/A	N/A	N/A	N/A	N/A
X	PODER DE UNA DE LAS PROPIETARIAS PARA LA FIRMA DEL CONTRATO	N/A	10	06	2008	55	MARIA LEONOR RODRIGUEZ DE PEÑA	MARIA TERESA PEÑA DE PEÑA	N/A	01
X	PODER TRAMITES PARA OBTENER LA LICENCIA DE CONSTRUCCION	N/A	25	05	2007	11	MARTHA ELENA RUIZ DIAZ GRANADOS	VICTOR HUGO CALDERON JARAMILLO	53381 CSJ	03

[Firma]

03 DEC 2008

X	8. AUTORIZACIÓN DE LA UNIDAD ADMINISTRATIVA ESPECIAL DE AERONÁUTICA CIVIL, PREVIA REVISIÓN DE LOS ESTUDIOS TÉCNICOS CORRESPONDIENTES				
	FECHA (DÍA/MES/AÑO)	OFICIO #	AUTORIZÓ	ALTURA AUTORIZADA	FOLIOS
	21/04/2008	4400-IA-772-08	LUIS FERNANDO ZULUAGA TORRES	39 MT	02

UBICACIÓN DE ESTACIÓN	
X	SOBRE TERRENO
	SOBRE TERRAZA

ALTURA AUTORIZADA	
ALTURA EDIFICIO	00.0 METROS
ALTURA DE LA TORRE, MÁSTIL O MONOPOLO	36 METROS
ALTURA PARARRAYOS	0.0 METROS
ALTURA TOTAL	36.0 METROS

9. VECINOS COLINDANTES	DIRECCIÓN
NORTE	KR 112 No. 19A– 35
	CL 20 No. 112 – 15
SUR	CL 19 A

OCCIDENTE	CL 19A No. 112 – 26/28/30

ORIENTE	CL 19A No. 112 – 06
	KR 112

	10. PLANOS DE DISEÑO	FOLIOS
X	PLANO DE LOCALIZACIÓN E IDENTIFICACIÓN DEL PREDIO O PREDIOS POR COORDENADAS OFICIALES DEL PAÍS, DE ACUERDO CON LAS PUBLICACIONES CARTOGRAFICAS DEL INSTITUTO GEOGRÁFICO AGUSTÍN CODAZZI Y/O LEVANTAMIENTOS TOPOGRÁFICOS CERTIFICADOS, INDICANDO CON PRECISIÓN LA ELEVACIÓN DEL TERRENO SOBRE EL CUAL SE INSTALARÁ LA ESTACIÓN, LA UBICACIÓN, DISTRIBUCIÓN Y ALTURA DE LAS TORRES, ANTENAS Y DEMÁS ELEMENTOS OBJETO DE INSTALACIÓN Y LA LOCALIZACIÓN DE LA SEÑALIZACIÓN DE DIFERENCIACIÓN DE ZONAS, TODO ELLO MOSTRANDO CLARAMENTE LA DIMENSIÓN Y/O TAMAÑO DE LAS INSTALACIONES.	01
X	PLANOS DE DISEÑO DE LOS ESTUDIOS TÉCNICOS (Estructurales, anclajes, cimentación y otros)	11


	11. OTROS DOCUMENTOS	FOLIOS
X	FOTOS DEL PREDIO	09
X	COPIA DE LA CEDULA DE LA PROPIETARIA Y AOPDERADA	01
X	CERTIFICADO DER NOMECLATURA Y TARDICION Y LIBERTAD DEL PREDIO DESENGLOBADO DEL CERTIFICADO NO 50C-860530	02

RESPONSABILIDAD

DECLARO BAJO LA GRAVEDAD DE JURAMENTO QUE ME RESPONSABILIZO POR LA VERACIDAD DE LA INFORMACIÓN CONTENIDA EN EL PRESENTE FORMULARIO Y DEMAS DOCUMENTOS ANEXOS. ASÍ MISMO MANIFIESTO QUE EL PROYECTO PRESENTADO CUMPLE CON LAS NORMAS QUE REGULAN LA MATERIA, QUE RESPETA LA DESTINACIÓN DEL BIEN OBJETO DE LA INTERVENCIÓN U OCUPACIÓN Y ME COMPROMETO A EJECUTAR LA OBRA DE ACUERDO CON LAS ESPECIFICACIONES CONTENIDAS EN LA PRESENTE SOLICITUD.

FIRMA DEL SOLICITANTE

NOTA: PARA LA CONTINUIDAD DEL TRÁMITE ES IMPORTANTE ANEXAR, POSTERIOR A LA RADICACIÓN DE ESTE FORMATO, LA PUBLICACIÓN EN DIARIO DE ALTA CIRCULACIÓN Y LAS COMUNICACIONES A VECINOS COLINDANTES CON LA COPIA DE LA CONSTANCIA DE CORREO CERTIFICADO.

F 14	 ALCALDIA MAYOR DE BOGOTÁ D.C. Secretaría Distrital de PLANEACIÓN Carrera 30 No. 24-90 Conmutador 3358000 Bogotá D.C. www.sdp.gov.co	Espacio reservado para radicación
---------------------------	--	-----------------------------------

RESOLUCIÓN No. No 1134 FECHA 03 DIC. 2008

Por la cual se **(1) APRUEBA** el diseño y ocupación del espacio donde se instalarán los elementos que conforman una Estación de la Red de Telecomunicaciones denominada **(2) VERSALLES** localizada en la **(3) Carrera 112 No. 19 A-19** urbanización **(4) Palestina** Localidad **(5) FONTIBON**

**F. PARA USO EXCLUSIVO DE LA SECRETARÍA DISTRITAL DE PLANEACIÓN
(NO DISPONIBLE EN VENTANILLA)**

NORMA REGLAMENTARIA:	Decreto 061/97, Decreto 564/06, Acuerdo 6 de 1990, Decreto 735 de 1993, Decreto 190 de 2004, Decreto 195 de 2005. REFERENCIAS: 1-2008-37654, 1-2008-40193, 1-2008-45206, 3-2008-07684, 3-2008-09982, 3-2008-10718.
----------------------	--

UPZ N°.	N/A	NOMBRE	N/A
DECRETO N°	735	FECHA DECRETO (DÍA/MES/AÑO)	22/11/93
SECTOR NORMATIVO	N/A	SUBSECTOR DE USOS	N/A
		SUBSECTOR DE EDIFICABILIDAD	N/A
		INTERÉS PATRIMONIAL	No
		TRATAMIENTO	N/A

CONCEPTO DE	RADICACIÓN	FAVORABLE			
		SI	NO	N/A	
PATRIMONIO				X	
VIAS				X	
INSTITUTO DISTRITAL DE PATRIMONIO DISTRITAL				X	APLICA CUANDO LA ESTACIÓN DE TELECOMUNICACIONES SE UBICA EN INMUEBLE CON CARÁCTER DE BIEN DE INTERÉS CULTURAL
AUTORIDADES AMBIENTALES				X	APLICA SI EL PREDIO DONDE SE LOCALIZARÁ LA ESTACIÓN, ESTÁ UBICADO EN ZONA QUE AFECTE LOS CERROS ORIENTALES, CHUCUAS, HUMEDALES O LAS ZONAS QUE CORRESPONDAN AL SISTEMA HÍDRICO U OROGRÁFICO DE LA CIUDAD (ARTÍCULO 10 DEL DECRETO DISTRITAL 061 DE 1997).

PUBLICACIÓN EN DIARIO DE AMPLIA CIRCULACIÓN	DIARIO	LA REPUBLICA	
	FECHA	10/09/08	ALTURA APROBADA
	RADICADO	1-2008-40193	Una (1) torre triangular auto soportada de 36 metros de altura.
	FECHA RADICADO EN SDP	19/09/08	
	FOLIOS	2	

COMUNICACIÓN A VECINOS COLINDANTES	DIRECCIÓN	CORREO CERTIFICADO		RADICACIÓN ANTE LA SDP		FOLIOS
		FECHA ENVÍO (DÍA/MES/AÑO)	# CERTIFICACIÓN	NÚMERO	FECHA (DÍA/MES/AÑO)	
NORTE	Carrera 112 No. 19 A-35	02/09/08	1002704876	1-2008-40193	19/09/08	2
	Calle 20 No. 112-15	02/09/08	197029351	1-2008-40193	19/09/08	2
SUR	Vía pública: Calle 19 A	N/A	N/A	N/A	N/A	N/A
OCCIDENTE	Calle 19 A No. 112-26/28/30	02/09/08	1002704873	1-2008-40193	19/09/08	N/A
ORIENTE	Calle 19 A No. 112-06	02/09/08	1002704874	1-2008-40193	19/09/08	2
	Vía pública: Carrera 112	N/A	N/A	N/A	N/A	N/A

INQUIETUDES DE LA CIUDADANÍA RELACIONADAS CON ESTA SOLICITUD

NOMBRE CIUDADANO	NÚMERO DE RADICACIÓN DE ENTRADA	FECHA ENTRADA	NÚMERO DE RADICACIÓN DE RESPUESTA	FECHA RESPUESTA
N/A				

OBSERVACIONES ARQUITECTÓNICAS Y URBANÍSTICAS :

La norma urbanística vigente del predio está contenida en el decreto 735 de 1993, reglamentario del Acuerdo 6 de 1990, que le asignó un tratamiento de Actualización, área de actividad Múltiple, tipo de uso 02, edificabilidad máxima permitida de 4



Por la cual se **(1) APRUEBA** el diseño y ocupación del espacio donde se instalarán los elementos que conforman una Estación de la Red de Telecomunicaciones denominada **(2) VERSALLES** localizada en la **(3) Carrera 112 No. 19 A-19** urbanización **(4) Palestina** Localidad **(5) FONTIBÓN**

pisos, tipología edificatoria continua, y polígono de zonificación AM-02-4C.

Se aprueban las características urbanísticas y arquitectónicas de la edificación contenidas en el plano de la propuesta, que coinciden con lo registrado en la licencia de construcción n° 08-5-1359 del 21 de julio de 2008, expedida por la Curaduría Urbana n° 5, y con sus respectivos planos sellados.

OBSERVACIONES TÉCNICAS:

Una (1) torre triangular auto soportada con distancia entre ejes de puntos de apoyo de 4.44 mts, y una altura de 36 mts, para soportar nueve (9) antenas RF tipo D874H120 de 2.40 mts x 0,30 mts, tres (3) antenas de microondas de 0,60 mts de diámetro y tres (3) antenas de 0,90 mts de diámetro. Todos los estudios técnicos se realizaron de conformidad con las normas Colombianas de Diseño y Construcción Sismo Resistente N. S. R. – 98 (Ley 400 de 1997 y Decreto 33 de 1998). Así mismo cumplen con lo estipulado en el Decreto 061 de 1997, respecto de la instalación de estaciones inalámbricas de telecomunicaciones

A. NOTAS DE LA LICENCIA EN CASO DE APROBACIÓN

1. Esta aprobación no ampara las obras de construcción, ampliación, modificación, adecuación, restauración, reforzamiento estructural, demolición y construcción del cerramiento que deban realizarse en el predio para el emplazamiento de los elementos que conforman la estación base de telecomunicaciones inalámbricas. Dicha aprobación está sujeta a las normas vigentes sobre licencias urbanísticas, reconocimiento de edificaciones y legalización de asentamientos humanos expedida por Curador Urbano (Decreto 564 de 2006)
2. El Ministerio de Comunicaciones mediante la Resolución 001645 del 29 de julio de 2005 (Por la cual se reglamenta el Decreto 195 de 2005), estableció en su Artículo 3o. **FUENTES INHERENTEMENTE CONFORMES**, lo siguiente:
"... Además de los emisores que cumplan con los parámetros estipulados en el numeral 3.11 del Decreto 195 de 2005, para los efectos del Decreto 195 de 2005 y de la presente Resolución, se definen como Fuentes Inherentemente Conformes, los emisores que emplean los siguientes sistemas y servicios, por cuanto sus campos electromagnéticos emitidos cumplen con los límites de exposición pertinentes y no son necesarias precauciones particulares:
 • Telefonía Móvil Celular
 (...)"
- Por lo tanto, estos servicios no están obligados a realizar las mediciones que trata el Decreto 195 de 2005, ni a presentar la Declaración de Conformidad de Emisión Electromagnética. Sin embargo, esto no impide al Ministerio de Comunicaciones de revisar periódicamente estos valores e incluir alguno de estos servicios cuando lo crea conveniente".
3. El Decreto Distrital 061 de enero 31 de 1997, reglamentario del Acuerdo Distrital 6 de 1990, establece que los predios que se destinen a la instalación de la red de telecomunicaciones inalámbricas, se regirán por las disposiciones urbanísticas y arquitectónicas que allí se contienen y, en lo no previsto en este, por las normas de los decretos de asignación de tratamientos o por las demás normas específicas.
4. Si para el predio que nos ocupa, se expidió la reglamentación específica de conformidad con el Plan de Ordenamiento Territorial, serían aplicables las disposiciones arquitectónicas contenidas en dicha reglamentación.
5. El Decreto Distrital 061 de enero 31 de 1997, no prevé otras limitantes de uso, dado que el establecimiento, la instalación, la expansión, la modificación, la ampliación, la renovación y la utilización de la red de telefonía móvil celular o de cualquiera de sus elementos, constituyen motivo de utilidad pública e interés social.
6. Revisado el proyecto y confrontado con lo establecido en los artículos 5, 6 y 7 del Decreto Distrital 061 del 31 de enero de 1997.
7. Constituye condición resolutoria del presente acto administrativo, la acreditación mediante documento idóneo de autoridad competente que la estación de telecomunicaciones inalámbricas autorizada por este, atenta contra la salud, en forma tal, que sea necesario removerla del lugar donde se encuentra ubicada si no se pueden tomar las medidas necesarias para mitigar los efectos nocivos.
8. El presente permiso de aprobación del diseño y ocupación del espacio para la instalación de los elementos que conforman una estación base de la red de telecomunicaciones inalámbricas no genera derechos de propiedad.
9. La presente aprobación se concede sin perjuicio de las acciones y decisiones que instauren o profieran otras autoridades dentro del ámbito de sus competencias.
10. El presente permiso se otorga sin perjuicio del cumplimiento de las normas que expidan los Gobiernos Nacional y Distrital, sobre el emplazamiento de los componentes de las estaciones de telecomunicaciones inalámbricas sobre los elementos que constituyan espacio público, dentro de los términos que dichas normas establezcan.
11. Los documentos anexos y entregados forman parte integral de la presente resolución.
12. "Las estaciones están compuestas por : el cuarto de equipos y el generador, el aire acondicionado, el cuarto de tanque de combustible, la subestación de energía, la caseta de vigilancia, y las respectivas estructuras de soporte de las antenas, tales como torres, mástiles, monopolos y similares." Decreto Distrital 061 del 31 de enero de 1997 artículo 2.
13. La presente resolución NO ampara las obras diferentes a las establecidas en el Decreto Distrital 061 del 31 de enero de 1997 artículo 2.
14. Art. 3. Resolución 1645 de 29 de Julio de 2005 Mincomunicaciones: "Fuentes inherentemente conformes ... se definen como Fuentes Inherentemente conformes, los emisores que emplean los siguientes sistemas y servicios, por cuanto sus campos electromagnéticos emitidos cumplen con los límites de exposición pertinentes y no son necesarias precauciones particulares : - Telefonía Móvil celular ... Por lo tanto estos servicios no están obligados a realizar las mediciones que trata el decreto 195 de 2005, ni a presentar la Declaración de Conformidad de Emisión Electromagnética."
15. Contra la presente resolución procede el recurso de reposición ante el (la) Subsecretario (a) de Planeación Territorial de la SECRETARÍA DISTRITAL DE PLANEACIÓN, y el de apelación ante el (la) Secretario (a) de la SECRETARÍA DISTRITAL DE PLANEACIÓN, los que deben ser interpuestos, en el acto de la notificación personal, o dentro de los cinco (5) días hábiles siguientes a la fecha de esta.
16. **OTRAS NOTAS:**

Revisada la documentación aportada por la sociedad TELEFÓNICA MÓVILES COLOMBIA S.A., mediante las radicaciones n° 1-2008-37654 del 3 de septiembre de 2008, 1-2008-40193 del 19 de septiembre de 2008 y 1-2008-45206 del 24 de octubre de 2008, para la aprobación para la instalación de los elementos que conforman una Estación de la Red de Telecomunicaciones denominada VERSALLES, se observa lo siguiente:

- Mediante escrito radicado en esta Secretaría con el número 1-2008-37654 del 3 de septiembre de 2008, la sociedad TELEFÓNICA MÓVILES COLOMBIA S.A., con NIT 830.037.330-7, representada legalmente por la señora Martha Elena Ruiz Díaz Granados, identificada con la cédula de ciudadanía No. 39.775.711 de Usaquén, en calidad de arrendataria del predio ubicado en la carrera 112 No. 19 A-19, de la urbanización "Palestina", de la Localidad de Fontibón, solicitó a la Secretaría Distrital de Planeación, la aprobación del diseño y ocupación del espacio para la instalación de una estación base de telecomunicaciones inalámbricas, denominada VERSALLES, para el predio citado.



RESOLUCIÓN No. No 1 13 4 FECHA 03 DIC. 2008

Por la cual se **(1) APRUEBA** el diseño y ocupación del espacio donde se instalarán los elementos que conforman una Estación de la Red de Telecomunicaciones denominada **(2) VERSALLES** localizada en la **(3) Carrera 112 No. 19 A-19** urbanización **(4) Palestina** Localidad **(5) FONTIBON**

- Mediante escritos radicados en esta Secretaría, la sociedad TELEFÓNICA MÓVILES COLOMBIA S.A. anexó al expediente los siguientes documentos:

Radicación n° 1-2008-40193 del 19 de septiembre de 2008: Cartas de notificación a vecinos, soportes de envío y recibo de correo y aviso de publicación en diario de amplia circulación

Radicación n° 1-2008-45206 del 24 de octubre de 2008: responde requerimientos.

- La Secretaría Distrital de Planeación, mediante oficio n° 2-2008-33627 del 14 de octubre de 2008, emitió al peticionario el Acta de Observaciones y Correcciones.

- Una vez revisada la documentación aportada por la sociedad TELEFÓNICA MÓVILES COLOMBIA S.A., mediante las radicaciones n° 1-2008-37654 del 3 de septiembre de 2008, 1-2008-40193 del 19 de septiembre de 2008 y 1-2008-45206 del 24 de octubre de 2008, se encontró que cumplió con la totalidad de los requerimientos técnicos y jurídicos solicitados por la Dirección de Vías, Transporte y Servicios Públicos, según memorando n° 3-2008-09982 del 13 de noviembre de 2008, emitido por esa Dirección.

- Revisado el cumplimiento de los requisitos urbanísticos y arquitectónicos por parte de la Dirección de Servicio al Ciudadano, se encontró que cumplió con la totalidad de los requerimientos urbanísticos y arquitectónicos.

- Respecto al cumplimiento del requerimiento urbanístico n° 4: "Aclarar la correspondencia de los linderos aprobados en la licencia de construcción n° LC-08-5-1359 del 23 de julio de 2008 respecto con los contenidos en el plano urbanístico n° F-115/4-02 y el plano de la propuesta PL-1, para el predio objeto de la solicitud", la Secretaría Distrital de Planeación acoge las condiciones del predio contenidas en la licencia de construcción n° 08-5-1359 del 21 de julio de 2008, expedida por la Curaduría Urbana n° 5, la cual se encuentra debidamente ejecutoriada y no ha sido objeto de impugnación o revocatoria.


En virtud de la anteriormente expuesto,





Se **APRUEBA** la solicitud de empresa TELEFONICA MOVILES COLOMBIA S.A., para el diseño y ocupación del espacio donde se instalarán los elementos que conforman una Estación de la Red de Telecomunicaciones denominada VERSALLES, a ser ubicada en el predio de la carrera 112 No. 19 A-19, de la urbanización "Palestina", de la Localidad de Fontibón, por dar cumplimiento a la totalidad de los requerimientos efectuados por la Secretaría Distrital de Planeación, según oficio n° 2-2008-33627 del 14 de octubre de 2008.

NOTIFIQUESE, PUBLÍQUESE Y CÚMPLASE, dada en Bogotá D. C., a los: 03 DIC. 2008


SUBSECRETARIO (A) DE PLANEACIÓN TERRITORIAL

En uso de sus facultades legales, en especial las que le confiere el decreto 550 de 2006


Abogado
Subsecretaría de Planeación Territorial

			
Revisión Arquitectónica Dirección de Servicio al Ciudadano	Director (a) de Servicio al Ciudadano	Revisión Técnica Dirección de Vías, Transporte y Servicios Públicos	Director (a) de Vías, Transporte y Servicios Públicos