



RED DE TELECOMUNICACIONES  
M-FO-014  
DIRECCIÓN DE SERVICIO AL CIUDADANO

Espacio para radicación

RESOLUCIÓN No. No 1 0 4 1 FECHA 2 8 NOV. 2008

Por la cual se (1) diseño y ocupación del espacio donde se instalarán los elementos que conforman una Estación de la Red de Telecomunicaciones denominada (2) EL MIRADOR Localizada en la (3) CL 71 H SUR 27 79 Urbanización (4) EL MIRADOR Localidad (5) CIUDAD BOLIVAR

### A. IDENTIFICACIÓN DEL SOLICITANTE

1. ENTIDAD O EMPRESA:		TELEFONICA MOVILES COLOMBIA S.A.													
2. NIT		830.037.330-7		3. MATRÍCULA MERCANTIL		00830283		4. FECHA		19/02/2008		5. SEDE		CHAPINERO	
6. REPRESENTANTE LEGAL:		MARTHA ELENA RUIZ DIAZ GRANADOS													
7. DOCUMENTO DE IDENTIDAD:		CE X	CC	39.775.711		DE	USAQUEN								
8. APODERADO:		VICTOR HUGO CALDERON JARAMILLO				9. MATRÍCULA PROFESIONAL		53381		10. PODER		SI X	NO		
11. DOCUMENTO DE IDENTIDAD:		CE	CC X	19.479.722		DE	BOGOTA								
12. DIRECCIÓN DE NOTIFICACIÓN		Ave Suba No. 106-A-28 Of. 306													
13. CORREO ELECTRÓNICO				meslava@bienesyproyectos.com				14. TELÉFONO		2260066. EXT. 129		15. FAX		2710374	
16. OTRO															

**B. IDENTIFICACIÓN DEL PREDIO O INMUEBLE**

1. DIRECCIÓN ACTUAL (NOMENCLATURA OFICIAL CERTIFICADA POR CATASTRO):		CL 71 H SUR 27 79		NUMERO SOLICITUD RADICACIÓN		W-2074818				
2. DIRECCIÓN ANTERIOR CERTIFICADA POR CATASTRO:		NO FIGURA NOMECLATURAS ANTERIORES				3. CÓDIGO DEL SECTOR		00257060 11		
4. DIRECCIÓN DE LA PROPIEDAD REGISTRADA EN LA MATRÍCULA INMOBILIARIA		CL 71 H SUR 27 79		5. TIPO	URBANO	6. LOTE	11	7. MANZANA	60	
8. MATRÍCULA INMOBILIARIA NÚMERO:		50S-40429581		9. CÉDULA CATASTRAL		0025706011		10. CÓDIGO DE MANZANA CATASTRAL		00257060
11. LINDEROS:		NORTE	6.00mt Con CL 71H Sur	SUR	6.00mt con lote 19	ORIENTE	12mt con lote 2	OCCIDENTE	12mt con Kr 27A	
12. ÁREA:		72mt²		13. COORDENADAS		94920N-90930E		14. PLANO DE LOTEÓ N°.		CB. 9/4
15. PROPIETARIO:		OLGA LIBIA MENDEZ CARDENAS Y ANDREA PAOLA OLAYA CAMPOS								

### C. PROYECTO ARQUITECTÓNICO

1. DENOMINACIÓN DE LA ESTACIÓN DE TELECOMUNICACIONES:	EL MIRADOR	SECRETARÍA DISTRITAL PLANEACIÓN FOLIO 1 03/08/2008 1-2008-37655 ALTA SOLICITADA ESECCIÓN DISTRITO DE ESTADISTICA DE C	33 MTS
2. DESCRIPCIÓN DEL PROYECTO (Artículo 23, numeral 2, Decreto 564 de 2006):			
VER ANEXO ADJUNTO			

03/05/2008 07:56:40 AM  
Escritura Digital Planación- SED  
Al Responder Folio 1-2008-37655  
Referencia Folio 1 Anexa 1 Folio 1  
Tramite Aprobación De Estaciones De Comunicaciones  
Destino Dirección Servicio al Ciudadano  
Con Códula 8 AL PARA SOLICITUD DE

*[Signature]*

87  
A

# RESOLUCIÓN No. 1041 FECHA 28 NOV. 2008

Por la cual se (1) diseño y ocupación del espacio donde se instalarán los elementos que conforman una Estación de la Red de Telecomunicaciones denominada (2) EL MIRADOR Localizada en la (3) CL 71 H SUR 27 79 Urbanización (4) EL MIRADOR Localidad (5) CIUDAD BOLIVAR

3. LOCALIZACIÓN ESTACIÓN		4. ELEMENTOS ADICIONALES			
X	SOBRE TERRENO	a. SUBESTACIÓN ELÉCTRICA	b. CASETA DE VILIGANCIA	c. AIRE ACONDICIONADO	d. CUARTO TANQUE COMBUSTIBLE
	SOBRE TERRAZA	e. GENERADOR	f. CUARTO EQUIPOS	X g. TORRE, MÁSTIL O MONOPOLO	h. ANTEJARDÍN MTS.

5. AISLAMIENTOS	NORTE	SUR	ORIENTE	OCCIDENTE
EXIGIDO	2.00 MTS.	2.00 MTS.	2.00 MTS.	2.00 MTS.
PROPUESTO	3.00 MTS.	2.50 MTS.	2.50 MTS.	2.50 MTS.

*Jose Leonardo Alba Rico*  
6. FIRMA DEL INGENIERO O ARQUITECTO  
AUTORIZADO POR EL OPERADOR SOLICITANTE

## D. RELACIÓN Y RESUMEN DE DOCUMENTOS ANEXOS

LOS DOCUMENTOS QUE SE LISTAN A CONTINUACIÓN FORMAN PARTE INTEGRAL DE LA PRESENTE RESOLUCIÓN Y REPOSAN EN EL EXPEDIENTE:

### 1. INSTITUCIONALES

	DOCUMENTO	EXPEDIDO POR	FECHA (DÍA/MES/AÑO)	RADICACIÓN	FOLIOS
X	a. CERTIFICADO DE EXISTENCIA Y REPRESENTACIÓN LEGAL DE TELEFONICA MOVILES COLOMBIA S.A.	CAMARA DE COMERCIO DE BOGOTA SEDE CHAPINERO	19/02/2008	09NX6021907408I080213	06
X	b. CERTIFICADO DE TRADICIÓN Y LIBERTAD DE MATRÍCULA INMOBILIARIA VIGENTE	OFICINA DE REGISTRO DE INSTRUMENTOS PÚBLICOS DE LA CIUDAD DE BOGOTA ZONA SUR	29/08/2008	N/A	01
X	c. CERTIFICADO DE NOMENCLATURA	UNIDAD ADMINISTRATIVA ESPECIAL DE CATASTRO DISTRITAL	25/08/2008	W-2074818	01
X	d. PLANO DE LA MANZANA CATASTRAL QUE IDENTIFICA EL PREDIO	UNIDAD ADMINISTRATIVA ESPECIAL DE CATASTRO DISTRITAL	27/08/2008	N/A	01
X	e. LICENCIA DE CONSTRUCCIÓN No. 08-5-1320	CURADURIA URBANA No 5 DE BOGOTA	17/07/2008	08-5-0892	01
X	f. ACREDITACIÓN DEL TÍTULO HABILITANTE PARA LA PRESTACIÓN DEL SERVICIO Y/O ACTIVIDAD	MINISTERIO DE COMUNICACIONES REPUBLICA DE COLOMBIA	15/06/2007	6289	01
X	g. ESCRITURA PUBLICA No. 4279 DE LA NOTARIA 63 DEL CIRCULO NOTARIAL DE BOGOTA D.C.	NOTARIA 63	15/09/2007	N/A	06

	2. ESTUDIOS TÉCNICOS	EMPRESA Y/O PROFESIONAL QUE REALIZÓ EL ESTUDIO	IDENTIFICACIÓN	PLANOS PRESENTADOS	FOLIOS
X	a. ESTUDIO DE SUELOS	ROBERTO SUAREZ BETANCOURT	6.645.646	N/A	11
	b. ESTUDIO DE CIMENTACIÓN	N/A	N/A	N/A	N/A
X	c. DISEÑO DE LA CIMENTACIÓN	MAURICIO GERMAN DIAZ ARENAS	79.452.913	01	08
X	d. DISEÑO DE LA TORRE O MONOPOLO	ANGEL BECERRA VALDERRAMA	7.217.576	03	20
	e. EVALUACIÓN DE CARGAS SOBRE EL EDIFICIO	N/A	N/A	N/A	N/A
X	f. DISEÑO DE ANCLAJES Y SOPORTES	ANGEL BECERRA VALDERRAMA	7.217.576	01	03
	g. DISEÑO DE LA TORRE O MÁSTIL	N/A	N/A	N/A	N/A
	h. DISEÑO DE LA PLATAFORMA	ANGEL BECERRA VALDERRAMA	7.217.576	01	06
X	i. DESCRIPCIÓN DEL PROYECTO	JOSE LEONARDO ALBA RICO	88.199.782	00	06
X	j. DISEÑO PLACA EQUIPOS	JOSE LEONARDO ALBA RICO	88.199.782	01	03

*Jose Leonardo Alba Rico*

87  
8



No 1 0 4 1  
**RESOLUCIÓN No.** **FECHA** 28 Nov. 2008

Por la cual se (1) diseño y ocupación del espacio donde se instalarán los elementos que conforman una Estación de la Red de Telecomunicaciones denominada (2) EL MIRADOR Localizada en la (3) CL 71 H SUR 27 79 Urbanización (4) EL MIRADOR Localidad (5) CIUDAD BOLIVAR

3. ACTAS DE RESPONSABILIDAD DE ANÁLISIS Y DISEÑO DE LOS ESTUDIOS TÉCNICOS (EXONERAN AL DISTRITO CAPITAL DE CUALQUIER RESPONSABILIDAD POR PERJUICIOS QUE SE PUEDAN OCASIONAR CON LA INSTALACIÓN DE LA ESTACIÓN).

	ACTA DE RESPONSABILIDAD DE:	NOMBRE DEL PROFESIONAL QUE SUSCRIBE EL ACTA	MATRÍCULA PROFESIONAL	ESPECIALIDAD	FECHA ACTA (DÍA/MES/AÑO)	CERTIFICADO COPNIA	FOLIOS
X	a. ESTUDIO DE SUELOS	ROBERTO SUAREZ BETANCOURT	25202-119124 CND	INGENIERO CIVIL	25/08/2008	0110362	03
	b. ESTUDIO DE CIMENTACIÓN	N/A	N/A	N/A	N/A	N/A	N/A
X	c. DISEÑO ESTRUCTURAL DE LA CIMENTACIÓN	MAURICIO GERMAN DIAZ ARENAS	25202-58614 CND	INGENIERO CIVIL	21/08/2008	0108250	03
X	d. DISEÑO ESTRUCTURAL DE LA TORRE, MASTIL O MONOPOLO	ANGEL BECERRA VALDERRAMA	25202-43336 CND	INGENIERO CIVIL	25/08/2008	0108247	03
X	e. ESTUDIO DE CARGAS SOBRE EL EDIFICIO	N/A	N/A	N/A	N/A	N/A	N/A
X	f. DISEÑO DE LA PLATAFORMA	ANGEL BECERRA VALDERRAMA	25202-43336 CND	INGENIERO CIVIL	25/08/2008	0108247	03
X	g. DISEÑO DE ANCLAJES	ANGEL BECERRA VALDERRAMA	25202-43336 CND	INGENIERO CIVIL	25/08/2008	0108247	03
X	h. GARANTÍA DE NO CAUSAR INTERFERENCIAS	VICTOR HUGO CALDERON	53.381	ABOGADO	25/08/2008	N/A	01
X	i. ANÁLISIS Y DISEÑO DE LOS ESTUDIOS TÉCNICOS (FIRMA OPERADOR)	VICTOR HUGO CALDERON	53.381	ABOGADO	25/08/2008	N/A	01
X	j. DISEÑO PLACA EQUIPOS	JOSE LEONARDO ABA RICO	54202-089961 NTS	INGENIERO CIVIL	25/08/2008	0106375	03
X	k. DESCRIPCIÓN DEL PROYECTO	JOSE LEONARDO ABA RICO	54202-089961 NTS	INGENIERO CIVIL	25/08/2008	0106375	03

4. RECIBOS DE PAGO PREDIAL (APLICA SOBRE TERRENO)			
NÚMERO	FECHA (DÍA/MES/AÑO)	FOLIOS	
X 2007201013018226 060	05/09/2007	01	
X 101010001099071	10/04/2008	01	
X 101010001091831	10/04/2008	01	
N/A	N/A	N/A	
N/A	N/A	N/A	

X	5. ARCHIVO MAGNÉTICO	NOMBRE	EL MIRADOR
		FORMATO	PDF

6. CONTRATO O PROMESA	x	CONTRATO	x	DE ARRIENDO
		PROMESA		COMPRAVENTA
	FECHA (DÍA/MES/AÑO)		01/11/2007	FOLIOS 05

CELEBRANTES			CALIDAD				
NOMBRE	CÉDULA	EXPEDIDA EN	PROPIETARIO O APODERADO	ARRENDADOR	ARRENDATARIO	VENDEDOR	COMPRADOR
OLGA LIBIA MENDEZ CARDENAS	41.694.436	BOGOTA	X	X			
ANDREA PAOLA OLAYA CAMPOS	52.865.793	BOGOTA	X	X			
TELEFONICA MOVILES COLOMBIA S.A.	830.037.330-7	BOGOTA			X		

**7. PODERES Y AUTORIZACIONES**

	TIPO	NÚMERO	DÍA	MES	AÑO	NOTARÍA	AUTORIZADOR	AUTORIZADO	TARJETA PROFESIONAL	FOLIOS
X	PODER PROPIETARIO PREDIO (cuando es a nivel de terreno)	N/A	26	08	08	63	OLGA LIBIA MENDEZ CARDENAS y ANDREA PAOLA OLAYA CAMPOS	TELEFONICA MOVILES COLOMBIA S.A	N/A	01
	ACTA DE ASAMBLEA QUE APRUEBA LA INSTALACIÓN	N/A	N/A	N/A	N/A	N/A	N/A	N/A	N/A	N/A
	ACTA DE NOMBRAMIENTO DEL REPRESENTANTE DE LA ASAMBLEA O ADMINISTRADOR	N/A	N/A	N/A	N/A	N/A	N/A	N/A	N/A	N/A
X	PODER TRAMITES PARA OBTENER LA LICENCIA DE CONSTRUCCION	N/A	25	05	2007	11	MARTHA ELENA RUIZ DIAZ GRANADOS	VICTOR HUGO CALDERON JARAMILLO	53381 CSJ	03

*[Handwritten signature]*

*[Handwritten signature]*

# RESOLUCIÓN No. No 1041 FECHA 28 NOV. 2008

Por la cual se (1) diseño y ocupación del espacio donde se instalarán los elementos que conforman una Estación de la Red de Telecomunicaciones denominada (2) EL MIRADOR Localizada en la (3) CL 71 H SUR 27 79 Urbanización (4) EL MIRADOR Localidad (5) CIUDAD BOLIVAR

X	8. AUTORIZACIÓN DE LA UNIDAD ADMINISTRATIVA ESPECIAL DE AERONÁUTICA CIVIL, PREVIA REVISIÓN DE LOS ESTUDIOS TÉCNICOS CORRESPONDIENTES			
FECHA (DÍA/MES/AÑO)	OFICIO #	AUTORIZÓ	ALTURA AUTORIZADA	FOLIOS
26/11/2007	4400-IA-4373-07	LUIS FERNANDO ZULUAGA TORRES	33 MT	02

UBICACIÓN DE ESTACIÓN	
X	SOBRE TERRENO
	SOBRE TERRAZA

ALTURA AUTORIZADA	
ALTURA EDIFICIO	00.0 METROS
ALTURA DE LA TORRE, MÁSTIL O MONOPOLO	30.0 METROS
ALTURA PARARRAYOS	3.0 METROS
ALTURA TOTAL	33.0 METROS

9. VECINOS COLINDANTES	DIRECCIÓN
NORTE	CL 71 H SUR -----
SUR	CL 71 H BIS SUR No. 27-80 CL 71 H BIS SUR No. 27-76
OCCIDENTE	KRA 27 A -----
ORIENTE	CL 71 H SUR No. 27-75 -----

10. PLANOS DE DISEÑO		FOLIOS
X	PLANO DE LOCALIZACIÓN E IDENTIFICACIÓN DEL PREDIO O PREDIOS POR COORDENADAS OFICIALES DEL PAÍS, DE ACUERDO CON LAS PUBLICACIONES CARTOGRÁFICAS DEL INSTITUTO GEOGRÁFICO AGUSTÍN CODAZZI Y/O LEVANTAMIENTOS TOPOGRÁFICOS CERTIFICADOS, INDICANDO CON PRECISIÓN LA ELEVACIÓN DEL TERRENO SOBRE EL CUAL SE INSTALARÁ LA ESTACIÓN, LA UBICACIÓN, DISTRIBUCIÓN Y ALTURA DE LAS TORRES, ANTENAS Y DEMÁS ELEMENTOS OBJETO DE INSTALACIÓN Y LA LOCALIZACIÓN DE LA SEÑALIZACIÓN DE DIFERENCIACIÓN DE ZONAS, TODO ELLO MOSTRANDO CLARAMENTE LA DIMENSIÓN Y/O TAMAÑO DE LAS INSTALACIONES.	01
X	PLANOS DE DISEÑO DE LOS ESTUDIOS TÉCNICOS (Estructurales, anclajes, cimentación y otros)	08

11. OTROS DOCUMENTOS		FOLIOS
X	FOTOS DEL PREDIO	01
X	CEDULAS DE PROPIETARIOS	02

## E. RESPONSABILIDAD

DECLARO BAJO LA GRAVEDAD DE JURAMENTO QUE ME RESPONSABILIZO POR LA VERACIDAD DE LA INFORMACIÓN CONTENIDA EN EL PRESENTE FORMULARIO Y DEMAS DOCUMENTOS ANEXOS. ASÍ MISMO MANIFIESTO QUE EL PROYECTO PRESENTADO CUMPLE CON LAS NORMAS QUE REGULAN LA MATERIA, QUE RESPETA LA DESTINACIÓN DEL BIEN OBJETO DE LA INTERVENCIÓN U OCUPACIÓN Y ME COMPROMETO A EJECUTAR LA OBRA DE ACUERDO CON LAS ESPECIFICACIONES CONTENIDA EN LA PRESENTE SOLICITUD.

  
C.C. 191479-722374  
T.P. 53.381 C.S.J.  
FIRMA DEL SOLICITANTE

NOTA: PARA LA CONTINUIDAD DEL TRÁMITE ES IMPORTANTE ANEXAR, POSTERIOR A LA RADICACIÓN DE ESTE FORMATO, LA PUBLICACIÓN EN DIARIO DE ALTA CIRCULACIÓN Y LAS COMUNICACIONES A VECINOS COLINDANTES CON LA COPIA DE LA CONSTANCIA DE CORREO CERTIFICADO.



27





F  
14

Espacio reservado para radicación

RESOLUCIÓN No. Nº 1041 FECHA 28 NOV. 2008

Por la cual se **(1) APRUEBA** el diseño y ocupación del espacio donde se instalarán los elementos que conforman una Estación de la Red de Telecomunicaciones denominada **(2) EL MIRADOR** localizada en la **(3) Calle 71 H Sur No. 27-79** Desarrollo **(4) El Mirador** Localidad **(5) CIUDAD BOLIVAR**

**F. PARA USO EXCLUSIVO DE LA SECRETARÍA DISTRITAL DE PLANEACIÓN  
(NO DISPONIBLE EN VENTANILLA)**

NORMA REGLAMENTARIA:	Decreto 061/97, Decreto 564/06, Decreto 190 de 2004, Decreto 159 de 2004, Decreto 440 de 2004, Decreto 195 de 2005. <b>REFERENCIAS:</b> 1-2008-37655, 1-2008-40192, 1-2008-42328, 3-2008-07262, 3-2008-08653, 3-2008-10188
----------------------	---

UPZ N°.	67	NOMBRE	LUCERO				
DECRETOS N°	440	FECHA DECRETO (DÍA/MES/AÑO)	30/12/05		INTERÉS PATRIMONIAL		No
SECTOR NORMATIVO	3	SUBSECTOR DE USOS	Único	SUBSECTOR DE EDIFICABILIDAD	Único	TRATAMIENTO	Mejoramiento Integral

CONCEPTO DE	RADICACIÓN	FAVORABLE			
		SI	NO	N/A	
PATRIMONIO				X	
VIAS				X	
INSTITUTO DISTRITAL DE PATRIMONIO DISTRITAL				X	APLICA CUANDO LA ESTACIÓN DE TELECOMUNICACIONES SE UBICA EN INMUEBLE CON CARÁCTER DE BIEN DE INTERÉS CULTURAL
AUTORIDADES AMBIENTALES				X	APLICA SI EL PREDIO DONDE SE LOCALIZARÁ LA ESTACIÓN, ESTÁ UBICADO EN ZONA QUE AFECTE LOS CERROS ORIENTALES, CHUCUAS, HUMEDALES O LAS ZONAS QUE CORRESPONDAN AL SISTEMA HÍDRICO U OROGRÁFICO DE LA CIUDAD (ARTÍCULO 10 DEL DECRETO DISTRITAL 061 DE 1997).

PUBLICACIÓN EN DIARIO DE AMPLIA CIRCULACIÓN	DIARIO	LA REPUBLICA	
	FECHA	10/09/08	ALTURA APROBADA
	RADICADO	1-2008-40192	Una (1) torre auto soportada de sección constante de 30 mts más un (1) pararrayos de 3 mts, para una altura total de 33 mts.
	FECHA RADICADO EN SDP	19/09/08	
	FOLIOS	2	

COMUNICACIÓN A VECINOS COLINDANTES	DIRECCIÓN	CORREO CERTIFICADO		RADICACIÓN ANTE LA SDP		FOLIOS
		FECHA ENVÍO (DÍA/MES/AÑO)	# CERTIFICACIÓN	NÚMERO	FECHA (DÍA/MES/AÑO)	
NORTE	Vía pública: Calle 71 H Sur	N/A	N/A	1-2008-40192	19/09/08	N/A
SUR	Calle 71 H Bis Sur No. 27-80	02/09/08	1002704871	1-2008-40192	19/09/08	2
	Calle 71 H Bis Sur No. 27-76	02/09/08	1002704870	1-2008-40192	19/09/08	2
OCCIDENTE	Vía pública: Carrera 27 A	N/A	N/A	1-2008-40192	19/09/08	N/A
ORIENTE	Calle 71 H Sur No. 27-75	02/09/08	1002704869	1-2008-40192	19/09/08	2

**INQUIETUDES DE LA CIUDADANÍA RELACIONADAS CON ESTA SOLICITUD**

NOMBRE CIUDADANO	NÚMERO DE RADICACIÓN DE ENTRADA	FECHA ENTRADA	NÚMERO DE RADICACIÓN DE RESPUESTA	FECHA RESPUESTA
N/A				

**OBSERVACIONES ARQUITECTÓNICAS Y URBANÍSTICAS :**

Se aprueban las características urbanísticas y arquitectónicas de la edificación contenidas en el plano de la propuesta, que coinciden con lo registrado en la licencia de construcción nº 08-5-1320 del 15 de julio de 2008, expedida por la Curaduría



Por la cual se **(1) APRUEBA** el diseño y ocupación del espacio donde se instalarán los elementos que conforman una Estación de la Red de Telecomunicaciones denominada **(2) EL MIRADOR** localizada en la **(3) Calle 71 H Sur No. 27-79** Desarrollo **(4) El Mirador** Localidad **(5) CIUDAD BOLIVAR**

Urbana n° 5 y con sus respectivos planos sellados.

**OBSERVACIONES TÉCNICAS:**

Se aportaron los estudios técnicos para la instalación de una (1) torre auto soportada de 30 metros de altura, más pararrayos de tres (3) metros, para una altura total de 33 mts, para soportar tres (3) antenas celulares tipo 0,30 x 2.40, tres (3) antenas M/W de 0,90 mts de diámetro y tres (3) antenas M/W de 0.60 mts de diámetro, según las indicaciones del estudio estructural de la Torre; y los equipos de Telecomunicaciones sobre terreno según las indicaciones del Estudio de Cimentación de la Placa de Equipos. Todos los estudios técnicos se realizaron de conformidad con las normas Colombianas de Diseño y Construcción Sismo Resistente N. S. R. – 98 (Ley 400 de 1997 y Decreto 33 de 1998). Así mismo cumplen con lo estipulado en el Decreto 061 de 1997, respecto de la instalación de estaciones inalámbricas de telecomunicaciones

**A. NOTAS DE LA LICENCIA EN CASO DE APROBACIÓN**

1. Esta aprobación no ampara las obras de construcción, ampliación, modificación, adecuación, restauración, reforzamiento estructural, demolición y construcción del cerramiento que deban realizarse en el predio para el emplazamiento de los elementos que conforman la estación base de telecomunicaciones inalámbricas. Dicha aprobación está sujeta a las normas vigentes sobre licencias urbanísticas, reconocimiento de edificaciones y legalización de asentamientos humanos expedida por Curador Urbano (Decreto 564 de 2006)
2. El Ministerio de Comunicaciones mediante la Resolución 001645 del 29 de julio de 2005 ( Por la cual se reglamenta el Decreto 195 de 2005), estableció en su Artículo 3o. **FUENTES INHERENTEMENTE CONFORMES**, lo siguiente:  
*"... Además de los emisores que cumplen con los parámetros estipulados en el numeral 3.11 del Decreto 195 de 2005, para los efectos del Decreto 195 de 2005 y de la presente Resolución, se definen como Fuentes Inherentemente Conformes, los emisores que emplean los siguientes sistemas y servicios, por cuanto sus campos electromagnéticos emitidos cumplen con los límites de exposición pertinentes y no son necesarias precauciones particulares:*  
 • Telefonía Móvil Celular  
 (...)"
- Por lo tanto, estos servicios no están obligados a realizar las mediciones que trata el Decreto 195 de 2005, ni a presentar la Declaración de Conformidad de Emisión Electromagnética. Sin embargo, esto no impide al Ministerio de Comunicaciones de revisar periódicamente estos valores e incluir alguno de estos servicios cuando lo crea conveniente".
3. El Decreto Distrital 061 de enero 31 de 1997, reglamentario del Acuerdo Distrital 6 de 1990, establece que los predios que se destinen a la instalación de la red de telecomunicaciones inalámbricas, se regirán por las disposiciones urbanísticas y arquitectónicas que allí se contienen y, en lo no previsto en este, por las normas de los decretos de asignación de tratamientos o por las demás normas específicas.
4. Si para el predio que nos ocupa, se expidió la reglamentación específica de conformidad con el Plan de Ordenamiento Territorial, serían aplicables las disposiciones arquitectónicas contenidas en dicha reglamentación.
5. El Decreto Distrital 061 de enero 31 de 1997, no prevé otras limitantes de uso, dado que el establecimiento, la instalación, la expansión, la modificación, la ampliación, la renovación y la utilización de la red de telefonía móvil celular o de cualquiera de sus elementos, constituyen motivo de utilidad pública e interés social.
6. Revisado el proyecto y confrontado con lo establecido en los artículos 5, 6 y 7 del Decreto Distrital 061 del 31 de enero de 1997.
7. Constituye condición resolutoria del presente acto administrativo, la acreditación mediante documento idóneo de autoridad competente que la estación de telecomunicaciones inalámbricas autorizada por este, atenta contra la salud, en forma tal, que sea necesario removerla del lugar donde se encuentra ubicada si no se pueden tomar las medidas necesarias para mitigar los efectos nocivos.
8. El presente permiso de aprobación del diseño y ocupación del espacio para la instalación de los elementos que conforman una estación base de la red de telecomunicaciones inalámbricas no genera derechos de propiedad.
9. La presente aprobación se concede sin perjuicio de las acciones y decisiones que instauren o profieran otras autoridades dentro del ámbito de sus competencias.
10. El presente permiso se otorga sin perjuicio del cumplimiento de las normas que expidan los Gobiernos Nacional y Distrital, sobre el emplazamiento de los componentes de las estaciones de telecomunicaciones inalámbricas sobre los elementos que constituyan espacio público, dentro de los términos que dichas normas establezcan.
11. Los documentos anexos y entregados forman parte integral de la presente resolución.
12. "Las estaciones están compuestas por : el cuarto de equipos y el generador, el aire acondicionado, el cuarto de tanque de combustible, la subestación de energía, la caseta de vigilancia, y las respectivas estructuras de soporte de las antenas, tales como torres, mástiles, monopolos y similares." Decreto Distrital 061 del 31 de enero de 1997 artículo 2.
13. La presente resolución NO ampara las obras diferentes a las establecidas en el Decreto Distrital 061 del 31 de enero de 1997 artículo 2.
14. Art. 3. Resolución 1645 de 29 de Julio de 2005 Mincomunicaciones: "Fuentes inherentemente conformes ... se definen como Fuentes Inherentemente conformes, los emisores que emplean los siguientes sistemas y servicios, por cuanto sus campos electromagnéticos emitidos cumplen con los límites de exposición pertinentes y no son necesarias precauciones particulares : - Telefonía Móvil celular ... Por lo tanto estos servicios no están obligados a realizar las mediciones que trata el decreto 195 de 2005, ni a presentar la Declaración de Conformidad de Emisión Electromagnética. "
15. Contra la presente resolución procede el recurso de reposición ante el (la) Subsecretario (a) de Planeación Territorial de la SECRETARÍA DISTRITAL DE PLANEACIÓN, y el de apelación ante el (la) Secretario (a) de la SECRETARÍA DISTRITAL DE PLANEACIÓN, los que deben ser interpuestos, en el acto de la notificación personal, o dentro de los cinco (5) días hábiles siguientes a la fecha de esta.
16. OTRAS NOTAS:

Revisada la documentación aportada por la sociedad TELEFÓNICA MÓVILES COLOMBIA S.A., mediante las radicaciones n° 1-2008-37655 del 3 de septiembre de 2008, 1-2008-40192 del 19 de septiembre de 2008 y 1-2008-42328 del 3 de octubre de 2008, para la aprobación para la instalación de los elementos que conforman una Estación de la Red de Telecomunicaciones denominada EL MIRADOR, se observa lo siguiente:

- Mediante escrito radicado en esta Secretaría con el número 1-2008-37655 del 3 de septiembre de 2008, la sociedad TELEFÓNICA MÓVILES COLOMBIA S.A., con NIT 830.037.330-7, representada legalmente por la señora Martha Elena Ruiz Díaz Granados, identificada con la cédula de ciudadanía No. 39.775.711 de Usaquén, en calidad de arrendataria del predio ubicado en la calle 71 H Sur No. 27-79, del Desarrollo: "El Mirador" de la Localidad de Ciudad Bolívar, solicitó a la Secretaría Distrital de Planeación, la aprobación del diseño y ocupación del espacio para la instalación de una estación base de telecomunicaciones inalámbricas, denominada EL MIRADOR, para el predio citado.





RESOLUCIÓN No. No 1041 FECHA 28 NOV. 2008

Por la cual se **(1) APRUEBA** el diseño y ocupación del espacio donde se instalarán los elementos que conforman una Estación de la Red de Telecomunicaciones denominada **(2) EL MIRADOR** localizada en la **(3) Calle 71 H Sur No. 27-79** Desarrollo **(4) El Mirador** Localidad **(5) CIUDAD BOLIVAR**

- Mediante escritos radicados en esta Secretaría, la sociedad TELEFÓNICA MÓVILES COLOMBIA S.A. anexó al expediente los siguientes documentos:

Radicación n° 1-2008-40192 del 19 de septiembre de 2008: Cartas de notificación a vecinos, soportes de envío y recibo de correo y aviso de publicación en diario de amplia circulación

Radicación n° 1-2008-42328 del 3 de octubre de 2008: responde requerimientos.

- La Secretaría Distrital de Planeación, mediante oficio n° 2-2008-31510 del 24 de septiembre de 2008, emitió al peticionario el Acta de Observaciones y Correcciones.

- Una vez revisada la documentación aportada por la sociedad TELEFÓNICA MÓVILES COLOMBIA S.A., mediante las radicaciones 1-2008-37655 del 3 de septiembre de 2008, 1-2008-40192 del 19 de septiembre de 2008 y 1-2008-42328 del 3 de octubre de 2008, se encontró que cumplió con la totalidad de los requerimientos técnicos y jurídicos solicitados por la Dirección de Vías, Transporte y Servicios Públicos, según memorando n° 3-2008-08653 del 10 de octubre de 2008, emitido por esa Dirección.

- Revisado el cumplimiento de los requisitos urbanísticos y arquitectónicos por parte de la Dirección de Servicio al Ciudadano, se encontró que cumplió con la totalidad de los requerimientos urbanísticos y arquitectónicos.

En virtud de la anteriormente expuesto,


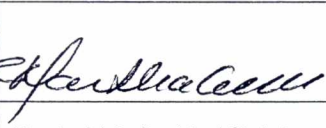


Se **APRUEBA** la solicitud de empresa TELEFONICA MOVILES COLOMBIA S.A., para el diseño y ocupación del espacio donde se instalarán los elementos que conforman una Estación de la Red de Telecomunicaciones denominada EL MIRADOR, a ser ubicada en el predio de la calle 71 H Sur No. 27-79, del Desarrollo: "El Mirador" de la Localidad de Ciudad Bolívar, por dar cumplimiento a la totalidad de los requerimientos efectuados por la Secretaría Distrital de Planeación, según oficio n° 2-2008-31510 del 24 de septiembre de 2008.

NOTIFIQUESE, PUBLÍQUESE Y CÚMPLASE, dada en Bogotá D. C., a los: 28 NOV. 2008

  
SUBSECRETARIO (A) DE PLANEACIÓN TERRITORIAL

En uso de sus facultades legales, en especial las que le confiere el decreto 550 de 2006

  
Abogado  
Subsecretaría de Planeación Territorial

 Revisión Arquitectónica Dirección de Servicio al Ciudadano	 Director (a) de Servicio al Ciudadano	 Revisión Técnica Dirección de Vías, Transporte y Servicios Públicos	 Director (a) de Vías, Transporte y Servicios Públicos
--	--	---	--