


<b>F</b>  <b>14</b>	 ALCALDÍA MAYOR DE BOGOTÁ D.C. Secretaría Distrital de PLANEACIÓN Carrera 30 No. 24-90 Conmutador 3358000 Bogotá D.C. www.sdp.gov.co	Espacio reservado para radicación
---------------------------	---	-----------------------------------

**RESOLUCIÓN No. 1 0 2 3      FECHA 2 0 NOV. 2008**

Por la cual se **(1) NIEGA** el diseño y ocupación del espacio donde se instalarán los elementos que conforman una Estación de la Red de Telecomunicaciones denominada **(2) VILLA CRISTINA-BACHUE III** localizada en la **(3) calle 89 No. 95 D-87** **[MJ]** Barrio **(4) BACHUE I ETAPA** Localidad **(5) ENGATIVA**

**F. PARA USO EXCLUSIVO DE LA SECRETARÍA DISTRITAL DE PLANEACIÓN  
(NO DISPONIBLE EN VENTANILLA)**

NORMA REGLAMENTARIA:	Decreto 061/97, Resolución nº 1126 de 1996, Decreto 564/06, Decreto 190 de 2004, Decreto 195 de 2005, Decreto nº 348 de 2002.
	<b>REFERENCIAS:</b> 1-2008-46081. ✓

UPZ Nº.	29	NOMBRE	MINUTO DE DIOS		
DECRETOS Nº	348	FECHA DECRETO (DÍA/MES/AÑO)	15/08/02		INTERÉS PATRIMONIAL
					No
SECTOR NORMATIVO	2	SUBSECTOR DE USOS	Único	SUBSECTOR DE EDIFICABILIDAD	Único
					TRATAMIENTO
					Consolidación Urbanística

CONCEPTO DE	RADICACIÓN	FAVORABLE			
		SI	NO	N/A	
PATRIMONIO				X	
VIAS				X	
INSTITUTO DISTRITAL DE PATRIMONIO DISTRITAL				X	APLICA CUANDO LA ESTACIÓN DE TELECOMUNICACIONES SE UBICA EN INMUEBLE CON CARÁCTER DE BIEN DE INTERÉS CULTURAL
AUTORIDADES AMBIENTALES				X	APLICA SI EL PREDIO DONDE SE LOCALIZARÁ LA ESTACIÓN, ESTÁ UBICADO EN ZONA QUE AFECTE LOS CERROS ORIENTALES, CHUCUAS, HUMEDALES O LAS ZONAS QUE CORRESPONDAN AL SISTEMA HÍDRICO U OROGRÁFICO DE LA CIUDAD (ARTÍCULO 10 DEL DECRETO DISTRITAL 061 DE 1997).

PUBLICACIÓN EN DIARIO DE AMPLIA CIRCULACIÓN	DIARIO	N/A	ALTURA APROBADA
	FECHA	N/A	
	RADICADO	N/A	
	FECHA RADICADO EN SDP	N/A	
	FOLIOS	N/A	

COMUNICACIÓN A VECINOS COLINDANTES	DIRECCIÓN	CORREO CERTIFICADO		RADICACIÓN ANTE LA SDP		FOLIOS
		FECHA ENVÍO (DÍA/MES/AÑO)	# CERTIFICACIÓN	NÚMERO	FECHA (DÍA/MES/AÑO)	
NORTE	N/A	N/A	N/A	N/A	N/A	N/A
SUR	N/A	N/A	N/A	N/A	N/A	N/A
OCCIDENTE	N/A	N/A	N/A	N/A	N/A	N/A
	N/A	N/A	N/A	N/A	N/A	N/A
ORIENTE	N/A	N/A	N/A	N/A	N/A	N/A

INQUIETUDES DE LA CIUDADANÍA RELACIONADAS CON ESTA SOLICITUD				
NOMBRE CIUDADANO	NÚMERO DE RADICACIÓN DE ENTRADA	FECHA ENTRADA	NÚMERO DE RADICACIÓN DE RESPUESTA	FECHA RESPUESTA
N/A				

OBSERVACIONES ARQUITECTÓNICAS Y URBANÍSTICAS :
N/A
OBSERVACIONES TÉCNICAS:
N/A

*[Firma]*



Por la cual se (1) NIEGA el diseño y ocupación del espacio donde se instalarán los elementos que conforman una Estación de la Red de Telecomunicaciones denominada (2) VILLA CRISTINA-BACHUE III localizada en la (3) calle 89 No. 95 D-87 MJ Barrio (4) BACHUE I ETAPA Localidad (5) ENGATIVA

### A. NOTAS DE LA LICENCIA EN CASO DE APROBACIÓN

1. Esta aprobación no ampara las obras de construcción, ampliación, modificación, adecuación, restauración, reforzamiento estructural, demolición y construcción del cerramiento que deban realizarse en el predio para el emplazamiento de los elementos que conforman la estación base de telecomunicaciones inalámbricas. Dicha aprobación está sujeta a las normas vigentes sobre licencias urbanísticas, reconocimiento de edificaciones y legalización de asentamientos humanos expedida por Curador Urbano (Decreto 564 de 2006)
2. El Ministerio de Comunicaciones mediante la Resolución 001645 del 29 de julio de 2005 ( Por la cual se reglamenta el Decreto 195 de 2005), estableció en su Artículo 3o. FUENTES INHERENTEMENTE CONFORMES, lo siguiente:  
*"... Además de los emisores que cumplan con los parámetros estipulados en el numeral 3.11 del Decreto 195 de 2005, para los efectos del Decreto 195 de 2005 y de la presente Resolución, se definen como Fuentes Inherentemente Conformes, los emisores que emplean los siguientes sistemas y servicios, por cuanto sus campos electromagnéticos emitidos cumplen con los límites de exposición pertinentes y no son necesarias precauciones particulares:*  
 • Telefonía Móvil Celular  
*(...)"*  
*Por lo tanto, estos servicios no están obligados a realizar las mediciones que trata el Decreto 195 de 2005, ni a presentar la Declaración de Conformidad de Emisión Electromagnética. Sin embargo, esto no impide al Ministerio de Comunicaciones de revisar periódicamente estos valores e incluir alguno de estos servicios cuando lo crea conveniente".*
3. El Decreto Distrital 061 de enero 31 de 1997, reglamentario del Acuerdo Distrital 6 de 1990, establece que los predios que se destinen a la instalación de la red de telecomunicaciones inalámbricas, se regirán por las disposiciones urbanísticas y arquitectónicas que allí se contienen y, en lo no previsto en este, por las normas de los decretos de asignación de tratamientos o por las demás normas específicas.
4. Si para el predio que nos ocupa, se expidió la reglamentación específica de conformidad con el Plan de Ordenamiento Territorial, serían aplicables las disposiciones arquitectónicas contenidas en dicha reglamentación.
5. El Decreto Distrital 061 de enero 31 de 1997, no prevé otras limitantes de uso, dado que el establecimiento, la instalación, la expansión, la modificación, la ampliación, la renovación y la utilización de la red de telefonía móvil celular o de cualquiera de sus elementos, constituyen motivo de utilidad pública e interés social.
6. Revisado el proyecto y confrontado con lo establecido en los artículos 5, 6 y 7 del Decreto Distrital 061 del 31 de enero de 1997.
7. Constituye condición resolutoria del presente acto administrativo, la acreditación mediante documento idóneo de autoridad competente que la estación de telecomunicaciones inalámbricas autorizada por este, atenta contra la salud, en forma tal, que sea necesario removerla del lugar donde se encuentra ubicada si no se pueden tomar las medidas necesarias para mitigar los efectos nocivos.
8. El presente permiso de aprobación del diseño y ocupación del espacio para la instalación de los elementos que conforman una estación base de la red de telecomunicaciones inalámbricas no genera derechos de propiedad.
9. La presente aprobación se concede sin perjuicio de las acciones y decisiones que instauren o profieran otras autoridades dentro del ámbito de sus competencias.
10. El presente permiso se otorga sin perjuicio del cumplimiento de las normas que expidan los Gobiernos Nacional y Distrital, sobre el emplazamiento de los componentes de las estaciones de telecomunicaciones inalámbricas sobre los elementos que constituyan espacio público, dentro de los términos que dichas normas establezcan.
11. Los documentos anexos y entregados forman parte integral de la presente resolución.
12. "Las estaciones están compuestas por : el cuarto de equipos y el generador, el aire acondicionado, el cuarto de tanque de combustible, la subestación de energía, la caseta de vigilancia, y las respectivas estructuras de soporte de las antenas, tales como torres, mástiles, monopolos y similares." Decreto Distrital 061 del 31 de enero de 1997 artículo 2.
13. La presente resolución NO ampara las obras diferentes a las establecidas en el Decreto Distrital 061 del 31 de enero de 1997 artículo 2.
14. Art. 3. Resolución 1645 de 29 de Julio de 2005 Mincomunicaciones: "Fuentes inherentemente conformes ... se definen como Fuentes Inherentemente conformes, los emisores que emplean los siguientes sistemas y servicios, por cuanto sus campos electromagnéticos emitidos cumplen con los límites de exposición pertinentes y no son necesarias precauciones particulares : - Telefonía Móvil celular ... Por lo tanto estos servicios no están obligados a realizar las mediciones que trata el decreto 195 de 2005, ni a presentar la Declaración de Conformidad de Emisión Electromagnética. "
15. Contra la presente resolución procede el recurso de reposición ante el (la) Subsecretario (a) de Planeación Territorial de la SECRETARÍA DISTRITAL DE PLANEACIÓN, y el de apelación ante el (la) Secretario (a) de la SECRETARÍA DISTRITAL DE PLANEACIÓN, los que deben ser interpuestos, en el acto de la notificación personal, o dentro de los cinco (5) días hábiles siguientes a la fecha de esta.
16. OTRAS NOTAS:

- El predio donde se propone ubicar la estación de telecomunicaciones forma parte de las zonas verdes y comunales -zona verde 2, Z.V.2., del Desarrollo: "URBANIZACION BACHUE I ETAPA", delimitado por el plano urbanístico n° E-220/4-02 y la Resolución del Departamento Administrativo de Planeación Distrital n° 1126 del 18 de diciembre de 1996.

- La certificación n° COD-SALON 10010 emitida por el Departamento Administrativo de la Defensoría del Espacio Público, que forma parte de la presente resolución, clasifica al predio con código catastral n° 00563111-01 y con mojones 64, 65, 149, 149 A, 148 A, 148 y 64, como "bien de uso público" y con destinación: "zonas verdes ocupadas, Zona verde 2". Dicho código catastral y mojones corresponden al predio de la calle 89 N° 95 D-87 MJ, según el boletín de nomenclatura y el plano urbanístico n° E-220/4-02.

- Según los anteriores actos administrativos, el predio donde se propone ubicar la estación de telecomunicaciones inalámbricas se encuentra destinado a uso público del Sistema de Espacio Público y le aplican las disposiciones contenidas en el Decreto 317 de 2006, "Por el cual se adopta el Plan Maestro de Telecomunicaciones para Bogotá, Distrito Capital".

- Los artículos 26 y 27 de este último decreto, estipulan lo siguiente, en cuanto a la localización de las estaciones de telecomunicaciones:

*Artículo 26°.- Localización. Las estaciones de telecomunicaciones no podrán localizarse en predios destinados al uso público del Sistema de Espacio Público, conforme lo previsto en el artículo 21 del Decreto Distrital 190 de 2004.*

*Artículo 27°.- Localización excepcional. Se exceptúan de la anterior disposición las estaciones de Telecomunicaciones inalámbricas que pudieren localizarse en los parques metropolitanos (...).*



 ALCALDÍA MAYOR DE BOGOTÁ D.C. Secretaría Distrital de PLANEACIÓN Bogotá Positiva	<b>RED DE TELECOMUNICACIONES</b> <b>M-FO-014</b> <b>DIRECCIÓN DE SERVICIO AL CIUDADANO</b>	Espacio para radicación

RESOLUCIÓN No. Nº 1023 FECHA 20 Nov. 2008

Por lo cual se (1)                      diseño y ocupación del espacio donde se instalarán los elementos que conforman una Estación de la Red de Telecomunicaciones denominada 2 - CELDA VILLA CRISTINA - BACHUE III localizada en la CL 89 95 D 87 MJ Urbanización CIUDAD BACHUE I ETAPA Localidad 5 - ENGATIVA

### A. IDENTIFICACIÓN DEL SOLICITANTE

1. ENTIDAD O EMPRESA:	TELEFONICA MOVILES COLOMBIA S.A. ✓				
2. NIT:	830.037.330-7 ✓	3. MATRÍCULA MERCANTIL	00830283 ✓	4. FECHA	15/10/2008 X
6. REPRESENTANTE LEGAL:	MARTHA ELENA RUIZ DIAZ-GRANADOS ✓				
7. DOCUMENTO DE IDENTIDAD:	CE	CC	39.775.711 ✓	DE:	USAQUEN ✓
8. APODERADO:	VICTOR HUGO CALDERON JARAMILLO		9. MATRÍCULA PROFESIONAL:	53381 CSJ	10. PODER X SI ✓ NO
11. DOCUMENTO DE IDENTIDAD:	CE	CC	19.479.722 ✓	DE:	BOGOTA ✓
12. DIRECCIÓN DE NOTIFICACIÓN:	CALLE 100 N° 7-33 PISO 11				
13. CORREO ELECTRÓNICO:	victor.calderon@telefonica.com.co		14. TELÉFONO:	5922282	15. FAX:
16. OTRO	N/A				

### B. IDENTIFICACIÓN DEL PREDIO O INMUEBLE

1. DIRECCIÓN ACTUAL (NOMENCLATURA OFICIAL CERTIFICADA POR CATASTRO):	CL 89 N° 95 D - 87 MJ ✓	NÚMERO SOLICITUD RADICACIÓN	2085984 ✓
2. DIRECCIÓN ANTERIOR CERTIFICADA POR CATASTRO:	CL 89 N 97 - 87 ✓	3. CÓDIGO DEL SECTOR	005631 11 ✓
4. DIRECCIÓN DE LA PROPIEDAD REGISTRADA EN LA MATRÍCULA ANMOBILIARIA:	CL 89 N 97 - 87	5. TIPO	URBANO
		6. LOTE:	0.1 ?
8. MATRÍCULA INMOBILIARIA NÚMERO:	050 - 0555074	9. CÉDULA CATASTRAL:	56311101003 ✓
		10. CÓDIGO DE MANZANA CATASTRAL:	5631 11
11. LINDEROS:	NORTE	81,3 M	SUR
		39.00 M	ORIENTE
		171,3 M	OCCIDENTE
		174,4 M	
12. ÁREA:	302,13 m2 MTS2	13. COORDENADAS	N 4° 42' 56,6" W 74° 06' 10,1"
		14. PLANO DE LOTEO No.	E 220/4-02
15. PROPIETARIO:	JUNTA DE ACCION COMUNAL BACHUE SECTOR III		

### C. PROYECTO ARQUITECTÓNICO

1. DENOMINACIÓN DE LA ESTACION DE TELECOMUNICACIONES:	CELDA VILLA CRISTINA - BACHUE III SECTOR
2. DESCRIPCIÓN DEL PROYECTO (Artículo 23, numeral 12, Decreto 564 de 2006):	ALTURA SOLICITADA ESTACION 40 mts.
VER ANEXO ADJUNTO EN LA CARPETA * SE ACLARA QUE LA ALTURA SOLICITADA ES DE 40 METROS, LOS CUALES SON 36 DE TORRE MAS 4 DE PARRARAYO ✓ * EL PREDIO OBJETO DE LA INTEERVENCION ESTA ADJUDICADO A LA JAC BACHUE III	

RESOLUCIÓN No. No 1023FECHA 20 NOV. 2008


Por lo cual se (1) diseño y ocupación del espacio donde se instalarán los elementos que conforman

una Estación de la Red de Telecomunicaciones denominada

2 - CELDA VILLA CRISTINA - BACHUE IIIlocalizada en la CL 89 95 D 87 MJUrbanización CIUDAD BACHUE I ETAPALocalidad 5 - ENGATIVA

3. LOCALIZACIÓN ESTACIÓN		4. ELEMENTOS ADICIONALES			
<input checked="" type="checkbox"/>	SOBRE TERRENO	<input type="checkbox"/> a. SUBESTACIÓN ELÉCTRICA	<input type="checkbox"/> b. CASETA DE VIGILANCIA	<input type="checkbox"/> c. AIRE ACONDICIONADO	<input type="checkbox"/> d. CUARTO TANQUE COMBUSTIBLE
<input type="checkbox"/>	SOBRE TERRAZA	<input type="checkbox"/> e. GENERADOR	<input type="checkbox"/> f. CUARTO EQUIPOS	<input checked="" type="checkbox"/> g. TORRE, MÁSTIL O MONOPOLO	<input type="checkbox"/> h. ANTEJARDÍN

5. AISLAMIENTO	NORTE	SUR	ORIENTE	OCCIDENTE
EXIGIDO	2,5 MTS.	2,5 MTS.	2,5 MTS.	2,5 MTS.
PROPUESTO	9,73 MTS.	8,4 MTS.	2,00 MTS.	2,63 MTS.

  
ARQ. MAURICIO DUUQE  
6. FIRMA DEL INGENIERO O ARQUITECTO  
AUTORIZADO POR EL OPERADOR SOLICITANTE

**D. RELACIÓN Y RESUMEN DE DOCUMENTOS ANEXOS**

LOS DOCUMENTOS QUE SE LISTAN A CONTINUACIÓN FORMAN PARTE INTEGRAL DE LA PRESENTE RESOLUCIÓN Y REPOSAN EN EL EXPEDIENTE

## 1. INSTITUCIONALES

	DOCUMENTOS	EXPEDIDO POR	FECHA (DÍA/MES/AÑO)	RADICACIÓN	FOLIOS
X	a. CERTIFICADO DE EXISTENCIA Y REPRESENTACIÓN LEGAL ✓	CAMARA DE COMERCIO DE BOGOTA	05/09/2008	N/A	6
	b. CERTIFICADO DE PERSONERÍA JURÍDICA Y REPRESENTANTE LEGAL(SI LA INSTALACIÓN ES SOBRE TERRAZA)	INSTITUTO DISTRITAL DE LA PARTICIPACION Y ACCION COMUNAL	01/07/2008	1353 - 2008	1
X	c. CERTIFICADO DE TRADICIÓN Y LIBERTAD DE LA MATRÍCULA INMOBILIARIA VIGENTE	OFICINA DE REGISTRO DE INSTRUMENTOS PÚBLICOS DE LA CIUDAD DE BOGOTA	30/10/2008	N/A	3
X	d. CERTIFICADO DE NOMENCLATURA ✓	DEPARTAMENTO ADMINISTRATIVO DE CATASTRO DISTRITAL	26/09/2008	W-2085984	1
X	e. PLANO DE LA MANZANA CATASTRAL QUE IDENTIFICA EL PREDIO	DEPARTAMENTO ADMINISTRATIVO DE CATASTRO DISTRITAL	29/09/2008	N/A	1
X	f. LICENCIA DE CONSTRUCCION	SECRETARIA DE OBRAS PUBLICAS DEL D.E. DE BOGOTA	03/07/1981	9140	2
X	g. ACREDITACION DEL TITULO HABILITANTE PARA LA PRESTACION DEL SERVICIO Y/O ACTIVIDAD ✓	MINISTERIO DE COMUNICACIONES	15/06/2007	N/A	1
X	h. PLANO URBANISTICO ESCALA 1:1000	PLANOTECA S.D.P.	01/05/1996	N/A	1
X	i. ESCRITURA PUBLICA No. 6792	NOTARIA 7	16/12/1981	N/A	20
X	j. ESTATUTOS JUNTA DE ACCION COMUNAL BACHUE III SECTOR	JAC BACHUE III SECTOR	15/08/2004	N/A	23
X	k. Listado de Firmas Autorizando la colocación de una antena de Movist	COPROPIETARIOS JAC BACHUE III	SEP Y OCT/08	N/A	16
X	l. COMUNICACIÓN SECRETARIA DE GOBIERNO	TELEFONICA MOVILES COLOMBIA S.A.	OCT 14 Y 27/08	2008-624-025202-2/023853-2	4

2. ESTUDIOS TÉCNICOS	EMPRESA Y/O PROFESIONAL QUE REALIZÓ EL ESTUDIO	IDENTIFICACIÓN	PLANOS PRESENTADOS	FOLIOS
X a. ESTUDIO DE SUELOS	ING. MAURICIO GUTIERREZ C	17.149.863	N/A	25
X b. ESTUDIO DE CIMENTACION	N/A	N/A	N/A	0
X c. DISEÑO DE LA CIMENTACIÓN	ING. GIMENO ADOLFO LEON	4.069.183	1	6
X d. DISEÑO DE LA TORRE O MONOPOLO	ING. JUAN MANUEL PABON	79.711.058	1	8
e. EVALUACIÓN DE CARGAS SOBRE EL EDIFICIO	N/A	N/A	N/A	N/A
f. DISEÑO DE ANCLAJES Y SOPORTES AL EDIFICIO	N/A	N/A	N/A	N/A
g. DISEÑO DE LA TORRE O MÁSTIL	N/A	N/A	N/A	N/A
h. MEMORIA CALCULO CIMENTACION DE PLACA DE EQUIPOS	ING. LUIS GUILLERMO GUARDELA	8.850.659	1	5
i. OTROS	N/A	N/A	N/A	N/A



FECHA 20 NOV. 2008

Urbanización	CIUDAD BACHUE I ETAPA
--------------	-----------------------

3. ACTA DE RESPONSABILIDAD DE ANÁLISIS Y DISEÑO DE LOS ESTUDIOS TÉCNICOS (EXONERAN AL DISTRITO CAPITAL DE CUALQUIER RESPONSABILIDAD POR PERJUICIOS QUE SE PUEDAN OCASIONAR CON LA INSTALACIÓN DE LA ESTACIÓN)

4. RECIBOS DE PAGO PREDIAL (APLICA SOBRE TERRENO)			
	NÚMERO	FECHA (DÍA/MES/AÑO)	FOLIOS
X	N/A	N/A	N/A
X	N/A	N/A	N/A
X	N/A	N/A	N/A
X	N/A	N/A	N/A
X	N/A	N/A	N/A

X	6. CONTRATO PROMESA	X	CONTRATO	X	DE ARRIENDO	✓	
			PROMESA		COMPRVENTA		
		FECHA (DÍA/MES/AÑO)		15/09/2008		FOLIOS	3

## 7. PODERES Y AUTORIZACIONES

[illegible]

RESOLUCIÓN No. No 1023FECHA 26 NOV. 2008Por lo cual se (1) diseño y ocupación del espacio donde se instalarán los elementos que conforman una Estación de la Red de Telecomunicaciones denominada 2 - CELDA VILLA CRISTINA - BACHUE IIIlocalizada en la CL 89 95 D 87 MJUrbanización CIUDAD BACHUE I ETAPALocalidad 5 - ENGATIVA

8. AUTORIZACIÓN DE LA UNIDAD ADMINISTRATIVA DE LA AERONÁUTICA CIVIL, PREVIA REVISIÓN DE LOS ESTUDIOS TÉCNICOS CORRESPONDIENTES				
FECHA ACTA (DÍA/MES/AÑO)	OFICIO #	AUTORIZÓ	ALTURA AUTORIZADA	FOLIOS
23/09/2008	2008031618	RADICACION	40	3

UBICACIÓN DE ESTACIÓN		ALTURA AUTORIZADA	
<input checked="" type="checkbox"/>	SOBRE TERRENO	ALTURA EDIFICIO	N/A METROS
<input type="checkbox"/>	SOBRE TERRAZA	ALTURA DE LA TORRE, MÁSTIL O MONOPOLO	36 METROS
		ALTURA PARARRAYOS	4 METROS
		ALTURA TOTAL	40 METROS

9. VECINOS COLINDANTES	DIRECCIÓN
NORTE	CL. 89 ✓
SUR	CL 87 ✓
ORIENTE	KR 95 F ✗
OCCIDENTE	KR 95 D ✗

10. PLANOS DE DISEÑO		FOLIOS
<input checked="" type="checkbox"/>	PLANO DE LOCALIZACION E IDENTIFICACION DEL PREDIO O PREDIOS POR COORDENADAS OFICIALES DEL PAIS, DEACUERDO CON LAS PUBLICACIONES CARTOGRAFICAS DEL INSTITUTO AGUSTIN CODAZZI Y/O LEVANTAMIENTOS TOPOGRAFICOS CERTIFICADOS, INDICANDO CON PRECISION LA ELEVACION DEL TERRENO SOBRE EL CUAL SE INSTALARA LA ESTACION, LA UBICACION, DISTRIBUCION, Y ALTURA DE LAS TORRES, ANTENAS Y DEMAS ELEMENTOS OBJETO DE INSTALACION Y LA LOCALIZACION DE LA SEÑALIZACION DE DIFERENCIACION DE ZONAS, TODO ELLO MOSTRANDO CLARAMENTE LA DIMENSION Y/O TAMAÑO DE LAS INSTALACIONES.	3
<input checked="" type="checkbox"/>	PLANOS DE DISEÑO DE LOS ESTUDIOS TECNICOS (ESTRUCTURAS, ANCLAJES, CIMENTACION Y OTROS).	1

11. OTROS DOCUMENTOS		FOLIOS
<input checked="" type="checkbox"/>	COPIA DOCUMENTO DE IDENTIDAD DEL SOLICITANTE.	1
<input checked="" type="checkbox"/>	CERTIFICADO CÁMARA Y COMERCIO	6

**E. RESPONSABILIDAD**

DECLARO BAJO LA GRAVEDAD DE JURAMENTO QUE ME RESPONSABILIZO POR LA VERACIDAD DE LA INFORMACIÓN CONTENIDA EN EL PRESENTE FORMULARIO Y DEMAS DOCUMENTOS ANEXOS, ASI MISMO MANIFIESTO QUE EL PROYECTO PRESENTADO CUMPLE CON LAS NORMAS QUE REGULAN LA MATERIA, QUE RESPETA LA DESTINACIÓN DEL BIEN OBJETO DE LA INTERVENCIÓN U OCUPACIÓN Y ME COMPROMETO A EJECUTAR LA OBRA DE ACUERDO CON LAS ESPECIFICACIONES CONTENIDAS EN LA PRESENTE SOLICITUD

VICTOR HUGO CALDERON JARAMILLO  
T.P. 53381 CSJ

FIRMA DEL SOLICITANTE

**NOTA:** PARA LA CONTINUIDAD DEL TRÁMITE ES IMPORTANTE ANEXAR, POSTERIOR A LA RADICACION DE ESTE FORMATO, LA PUBLICACIÓN EN DIARIO DE ALTA CIRCULACIÓN Y LAS COMUNICACIONES A VECINOS COLINDANTES CON LA COPIA DE LA CONSTANCIA DE CORREO CERTIFICADO.



RESOLUCIÓN No. No 1023 FECHA 26 NOV. 2006

Por la cual se (1) NIEGA el diseño y ocupación del espacio donde se instalarán los elementos que conforman una Estación de la Red de Telecomunicaciones denominada (2) VILLA CRISTINA-BACHUE III localizada en la (3) calle 89 No. 95 D-87 MJ Barrio (4) BACHUE I ETAPA Localidad (5) ENGATIVA

- Revisados el plano urbanístico nº E-220/4-02, la Resolución del Departamento Administrativo de Planeación Distrital nº 1126 del 18 de diciembre de 2006 y la plancha nº 12: "Estructura Ecológica Principal: Distrito Capital", anexa al Decreto 190 de 2004, se verificó que el predio de la calle 89 N° 95 D-87 MJ, no forma parte de un parque metropolitano.

- Por lo anteriormente expuesto, la propuesta incumple la norma establecida en los artículos 26 y 27 del Decreto 317 de 2006, "Por el cual se adopta el Plan Maestro de Telecomunicaciones para Bogotá, Distrito Capital", al proponer la localización de una estación de telecomunicaciones en un predio destinado al uso público y que no forma parte de un parque metropolitano.

- El manual de procedimientos para la aprobación de estaciones de telecomunicaciones, adoptado mediante resolución de la Secretaría Distrital de Planeación nº 429 del 7 de junio de 2007, establece en el flujograma de procedimientos, que si dentro del proceso de revisión de la documentación de la solicitud y consultados los antecedentes y normas urbanísticas y arquitectónicas del predio, se detecta el incumplimiento de la norma urbanística, el paso inmediato a seguir es diligenciar y/o revisar formato de resolución de negación de la solicitud, para la posterior expedición del respectivo acto administrativo, sin que haya lugar a la emisión del acta de observaciones y correcciones al peticionario.


En virtud de la anteriormente expuesto,



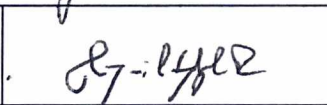

Se **NIEGA** la solicitud de empresa TELEFONICA MOVILES COLOMBIA S.A., para el diseño y ocupación del espacio donde se instalarán los elementos que conforman una Estación de la Red de Telecomunicaciones denominada CELDA VILLA CRISTINA-BACHUE III, a ser ubicada en el predio de la calle 89 N° 95 D-87 MJ, del Desarrollo: "URBANIZACION BACHUE I ETAPA de la Localidad de Engativá, por incumplir la norma urbanística establecida en los artículos 26 y 27 del Decreto 317 de 2006, "Por el cual se adopta el Plan Maestro de Telecomunicaciones para Bogotá, Distrito Capital".

NOTIFIQUESE, PUBLÍQUESE Y CÚMPLASE, dada en Bogotá D. C., a los: 26 NOV. 2006

  
SUBSECRETARIO (A) DE PLANEACIÓN TERRITORIAL

En uso de sus facultades legales, en especial las que le confiere el decreto 550 de 2006

  
Abogado  
Subsecretaría de Planeación Territorial

			
Revisión Arquitectónica Dirección de Servicio al Ciudadano	Director (a) de Servicio al Ciudadano	Revisión Técnica Dirección de Vías, Transporte y Servicios Públicos	Director (a) de Vías, Transporte y Servicios Públicos