



ALCALDIA MAYOR  
DE BOGOTÁ D.C.  
Secretaría Distrital de  
PLANEACIÓN  
Bogotá Positiva

RED DE TELECOMUNICACIONES  
M-FO-014  
DIRECCIÓN DE SERVICIO AL CIUDADANO

Espacio para radicación

Secretaría Distrital de Planeación  
Alcaldía Mayor de Bogotá D.C.  
Folios 1-10  
Trámite de Radicación de Estaciones de Telefonía Móvil

RESOLUCIÓN No. **1020** FECHA **26 NOV. 2008**

Por lo cual se (1) diseño y ocupación del espacio donde se instalarán los elementos que conforman una Estación de la Red de Telecomunicaciones denominada **2 - CELDA A&T** localizada en la **3 - KR 16 96 64** Urbanización **4 - CHICO RESERVADO II SECTOR** Localidad **5 - CHAPINERO**

**A. IDENTIFICACIÓN DEL SOLICITANTE**

1. ENTIDAD O EMPRESA:	TELEFONICA MOVILES COLOMBIA S.A.				
2. NIT:	830.037.330-7	3. MATRÍCULA MERCANTIL	00830283	4. FECHA	30/04/2008
5. SEDE	NORTE				
6. REPRESENTANTE LEGAL:	MARTHA ELENA RUIZ DIAZ-GRANADOS				
7. DOCUMENTO DE IDENTIDAD:	CE	CC	39.775.711	DE:	USAQUEN
8. APODERADO:	VICTOR HUGO CALDERON JARAMILLO		9. MATRÍCULA PROFESIONAL:	53381 CSJ	10. PODER
11. DOCUMENTO DE IDENTIDAD:	CE	CC	19.479.722	DE:	BOGOTA
12. DIRECCIÓN DE NOTIFICACIÓN:	CALLE 100 N° 7-33 PISO 11				
13. CORREO ELECTRÓNICO:	victor.calderon@telefonica.com.co		14. TELÉFONO:	5922282	15. FAX:
16. OTRO	N/A				

**B. IDENTIFICACIÓN DEL PREDIO O INMUEBLE**

1. DIRECCIÓN ACTUAL (NOMENCLATURA OFICIAL CERTIFICADA POR CATASTRO):	KR 16 96 64	NÚMERO SOLICITUD RADICACIÓN	W-2039792
2. DIRECCIÓN ANTERIOR CERTIFICADA POR CATASTRO:	KR 16 96 64	3. CÓDIGO DEL SECTOR	83154223
4. DIRECCIÓN DE LA PROPIEDAD REGISTRADA EN LA MATRÍCULA ANMOBILIARIA:	KR 16 96 64 ENLOBE	5. TIPO	URBANO
6. LOTE:	2 y 3	7. MANZANA:	3=3
8. MATRÍCULA INMOBILIARIA NÚMERO:	50C-1441075	9. CÉDULA CATASTRAL:	U 95 15 17
10. CÓDIGO DE MANZANA CATASTRAL:	00831542		
11. LINDEROS:	NORTE 36,1 m	SUR 36,3 m	ORIENTE 32,1 m
12. ÁREA:	1180,48 MTS2	13. COORDENADAS	N 4° 40' 56,40" W 74° 02' 59,10"
14. PLANO DE LOTEO No.	202/4-16		
15. PROPIETARIO:	EDIFICIO OFICENTER 96		

**C. PROYECTO ARQUITECTÓNICO**

1. DENOMINACIÓN DE LA ESTACION DE TELECOMUNICACIONES:	CELDA A&T
2. DESCRIPCIÓN DEL PROYECTO (Artículo 23, numeral 12, Decreto 564 de 2006):	ALTURA SOLICITADA ESTACION 34 mts.
VER ANEXO ADJUNTO EN LA CARPETA	

RESOLUCIÓN No. No 1020FECHA 26 NOV. 2008Por lo cual se (1) diseño y ocupación del espacio donde se instalarán los elementos que conforman

una Estación de la Red de Telecomunicaciones denominada

2 - CELDA A&Tlocalizada en la 3 - KR 16 96 64Urbanización 4 - CHICO RESERVADO II SECTORLocalidad 5 - CHAPINERO

3. LOCALIZACIÓN ESTACIÓN		4. ELEMENTOS ADICIONALES							
<input type="checkbox"/>	SOBRE TERRENO	<input type="checkbox"/>	a. SUBESTACIÓN ELÉCTRICA	<input type="checkbox"/>	b. CASETA DE VIGILANCIA	<input type="checkbox"/>	c. AIRE ACONDICIONADO	<input type="checkbox"/>	d. CUARTO TANQUE COMBUSTIBLE
<input checked="" type="checkbox"/>	SOBRE TERRAZA	<input type="checkbox"/>	e. GENERADOR	<input type="checkbox"/>	f. CUARTO EQUIPOS	<input checked="" type="checkbox"/>	g. TORRE, MÁSTIL O MONOPOLO	<input type="checkbox"/>	h. ANTEJARDÍN

5. AISLAMIENTOS	NORTE	SUR	ORIENTE	OCCIDENTE
EXIGIDO	2 MTS.	2 MTS.	2 MTS.	2 MTS.
PROPUESTO	15,6 MTS.	15,34 MTS.	19,7 MTS.	3,66 MTS.

  
ARQ. MAURICIO DUQUE  
MAT. 2570067878CND  
6. FIRMA DEL INGENIERO O ARQUITECTO  
AUTORIZADO POR EL OPERADOR SOLICITANTE

**D. RELACIÓN Y RESUMEN DE DOCUMENTOS ANEXOS**

LOS DOCUMENTOS QUE SE LISTAN A CONTINUACIÓN FORMAN PARTE INTEGRAL DE LA PRESENTE RESOLUCIÓN Y REPOSAN EN EL EXPEDIENTE

## 1. INSTITUCIONALES

	DOCUMENTOS	EXPEDIDO POR	FECHA (DÍA/MES/AÑO)	RADICACIÓN	FOLIOS
X	a. CERTIFICADO DE EXISTENCIA Y REPRESENTACIÓN LEGAL	CAMARA DE COMERCIO DE BOGOTA SEDE NORTE	30/04/2008	N/A	6
X	b. CERTIFICADO DE PERSONERÍA JURÍDICA Y REPRESENTANTE LEGAL(SI LA INSTALACIÓN ES SOBRE TERRAZA)	ALCALDÍA LOCAL	12/02/2008	552-08	1
X	c. CERTIFICADO DE TRADICIÓN Y LIBERTAD DE LA MATRÍCULA INMOBILIARIA VIGENTE	OFICINA DE REGISTRO DE INSTRUMENTOS PÚBLICOS DE LA CIUDAD DE BOGOTA ZONA NORTE	10/07/2008	N/A	4
X	d. CERTIFICADO DE NOMENCLATURA	UNIDAD ADMINISTRATIVA ESPECIAL DE CATASTRO DISTRITAL	26/06/2008	W-2039792	1
X	e. PLANO DE LA MANZANA CATASTRAL QUE IDENTIFICA EL PREDIO	UNIDAD ADMINISTRATIVA ESPECIAL DE CATASTRO DISTRITAL	N/A	N/A	1
X	f. LICENCIA DE CONSTRUCCION	CURADURIA URBANA O SDP SEGÚN COMPETENCIA	18/07/1995	9512632	3
X	g. ACREDITACION DEL TITULO HABILITANTE PARA LA PRESTACION DEL SERVICIO Y/O ACTIVIDAD	MINISTERIO DE COMUNICACIONES	15/06/2007	N/A	1
X	h. PLANO URBANISTICO ESCALA 1:1000	PLANOTECA S.D.P.	N/A	N/A	1
X	i. ESCRITURA PUBLICA No. 2138	NOTARIA 22	15/11/2002	N/A	81
	j.				

## 2. ESTUDIOS TÉCNICOS

2. ESTUDIOS TÉCNICOS		EMPRESA Y/O PROFESIONAL QUE REALIZÓ EL ESTUDIO	IDENTIFICACIÓN	PLANOS PRESENTADOS	FOLIOS
	a. ESTUDIO DE SUELOS	N/A	N/A	N/A	N/A
	b. ESTUDIO DE CIMENTACION	N/A	N/A	N/A	N/A
	c. DISEÑO DE LA CIMENTACIÓN	N/A	N/A	N/A	N/A
	d. DISEÑO DE LA TORRE O MONOPOLO	N/A	N/A	N/A	N/A
X	e. EVALUACIÓN DE CARGAS SOBRE EL EDIFICIO	LUIS GUILLERMO GUARDELA SIMANCAS	8,850,659	1 (ET-3)	9
X	f. DISEÑO DE ANCLAJES Y SOPORTES AL EDIFICIO	LUIS GUILLERMO GUARDELA SIMANCAS	8,850,659	2 (ET-1 y ET-2)	9
X	g. DISEÑO DE LA TORRE O MÁSTIL	LUIS GUILLERMO GUARDELA SIMANCAS	8,850,659	2 (ET-1 y ET-2)	9
X	h. ESTUDIO DE ESTRUCTURAS PREFABRICADAS	LUIS GUILLERMO GUARDELA SIMANCAS	8,850,659	1 (ET-3)	17
	i. OTROS	N/A	N/A	N/A	N/A
	j. N/A	N/A	N/A	N/A	N/A
	k. N/A	N/A	N/A	N/A	N/A
	l. N/A	N/A	N/A	N/A	N/A



RESOLUCIÓN No. No 1020FECHA 28 NOV. 2008Por lo cual se (1)                      diseño y ocupación del espacio donde se instalarán los elementos que conforman una Estación de la Red de Telecomunicaciones denominada 2 - CELDA A&Tlocalizada en la 3 - KR 16 96 64Urbanización 4 - CHICO RESERVADO II SECTORLocalidad 5 - CHAPINERO

3. ACTA DE RESPONSABILIDAD DE ANÁLISIS Y DISEÑO DE LOS ESTUDIOS TÉCNICOS (EXONERAN AL DISTRITO CAPITAL DE CUALQUIER RESPONSABILIDAD POR PERJUICIOS QUE SE PUEDAN OCASIONAR CON LA INSTALACIÓN DE LA ESTACIÓN)

	ACTA DE RESPONSABILIDAD DE:	NOMBRE DEL PROFESIONAL QUE SUSCRIBE EL ACTA	MATRÍCULA PROFESIONAL	ESPECIALIDAD	FECHA ACTA (DÍA/MES/AÑO)	CERTIFICADO COPIA	FOLIOS
	a. ESTUDIO DE SUELOS	N/A	N/A	N/A	N/A	N/A	N/A
	c. DISEÑO ESTRUCTURAL DE LA CIMENTACIÓN	N/A	N/A	N/A	N/A	N/A	N/A
	d. DISEÑO ESTRUCTURAL DE LA TORRE, MASTIL O MONOPOLO	N/A	N/A	N/A	N/A	N/A	N/A
X	e. ESTUDIO DE CARGAS SOBRE EL EDIFICIO	LUIS GUILLERMO GUARDELA	13202-100384	ING. CIVIL	20/08/2008	0094916	3
X	f. DISEÑO DE ANCLAJES	LUIS GUILLERMO GUARDELA	13202-100384	ING. CIVIL	20/08/2008	0094916	3
X	g. GARANTIA DE NO CAUSAR INTERFERENCIAS	HERNAN FELIPE CUCALON	N/A	VICE PRESIDENTE TECNICO	N/A	N/A	1
X	h. ANÁLISIS Y DISEÑO DE LOS ESTUDIOS TÉCNICOS (FIRMA OPERADOR)	HERNAN FELIPE CUCALON	N/A	VICE PRESIDENTE TECNICO	N/A	N/A	1
X	i. DISEÑO ESTRUCTURAS PREFABRICADAS	LUIS GUILLERMO GUARDELA	13202-100384	ING. CIVIL	20/08/2008	0094916	3
X	j. Tarjeta Profesional Arq.	MAURICIO DUQUE	25700-67878	ARQUITECTO	04/03/2008	N/A	3
X	k. Certificado de Vigencia Arq.	MAURICIO DUQUE	25700-67878	ARQUITECTO	04/03/2008	N/A	3
	m. N/A	N/A	N/A	N/A	N/A	N/A	N/A
	m. N/A	N/A	N/A	N/A	N/A	N/A	N/A
	n. N/A	N/A	N/A	N/A	N/A	N/A	N/A

## 4. RECIBOS DE PAGO PREDIAL (APLICA SOBRE TERRENO)

NÚMERO	FECHA (DÍA/MES/AÑO)	FOLIOS
N/A	N/A	N/A
N/A	N/A	N/A
N/A	N/A	N/A
N/A	N/A	N/A
N/A	N/A	N/A

X	5. ARCHIVO MAGNÉTICO	NOMBRE	AyT.dwg
		FORMATO	DWG - AUTOCAD 2000

X	6. CONTRATO O PROMESA	X	CONTRATO	X	DE ARRIENDO
			PROMESA		COMPRVENTA
		FECHA (DÍA/MES/AÑO)		13/02/2008	FOLIOS

CELEBRANTES			CALIDAD				
NOMBRE	CÉDULA	EXPEDIDA EN	PROPIETARIO O APODERADO	ARRENDADOR	ARRENDATARIO	VENDEDOR	COMPRADOR
ELSY PATRICIA RODRIGUEZ P	51.572.464	BOGOTA	Representante Legal	X	N/A	N/A	N/A
MARTHA ELENA RUIZ D-G	39.775.711	USAQUEN	Representante Legal	N/A	X	N/A	N/A

## 7. PODERES Y AUTORIZACIONES

TIPO	NÚMERO	DÍA	MES	AÑO	NOTARÍA	AUTORIZADOR	AUTORIZADO	TARJETA PROFESIONAL	FOLIOS
PODER PROPIETARIO (CUANDO ES A NIVEL DE TERRENO).	N/A	N/A	N/A	N/A	N/A	N/A	N/A	N/A	N/A
PODER ESPECIAL	N/A	13	3	2008	11	MARTHA ELENA RUIZ DIAZ GRANADOS	VICTOR HUGO CALDERON JARAMILLO	53381 CSJ	1
AUTORIZACION	N/A	15	2	2008	N/A	ELSY PATRICIA RODRIGUEZ PORTELA	TELEFONICA MOVILES COLOMBIA S.A.	N/A	1
ACTA DE ASAMBLEA QUE APRUEBA LA INSTALACIÓN	24	18	12	2007					
ACTA DE NOMBRAMIENTO DEL REPRESENTANTE DE LA ASAMBLEA O ADMINISTRADOR	147	12	5	8	N/A	N/A	N/A	N/A	3
PODER GENERAL	3918	27	11	2006	11	TELEFONICA MOVILES COLOMBIA S.A	FELIPE CUCALON Y VICTOR CALDERON	N/A	4

RESOLUCIÓN No. No 1020FECHA 26 NOV. 2008Por lo cual se (1) diseño y ocupación del espacio donde se instalarán los elementos que conforman

una Estación de la Red de Telecomunicaciones denominada

2 - CELDA A&Tlocalizada en la 3 - KR 16 96 64

Urbanización

4 - CHICO RESERVADO II SECTORLocalidad 5 - CHAPINERO

8. AUTORIZACIÓN DE LA UNIDAD ADMINISTRATIVA DE LA AERONÁUTICA CIVIL, PREVIA REVISIÓN DE LOS ESTUDIOS TÉCNICOS CORRESPONDIENTES				
FECHA ACTA (DÍA/MES/AÑO)	OFICIO #	AUTORIZÓ	ALTURA AUTORIZADA	FOLIOS
27/08/2008	4400-IA-2008018615	AERONAUTICA CIVIL	34	3

UBICACIÓN DE ESTACIÓN		ALTURA AUTORIZADA	
<input type="checkbox"/>	SOBRE TERRENO	ALTURA EDIFICIO	27 METROS
<input checked="" type="checkbox"/>	SOBRE TERRAZA	ALTURA DE LA TORRE, MÁSTIL O MONOPOLO	4 METROS
		ALTURA PARARRAYOS	3 METROS
		ALTURA TOTAL	34 METROS

9. VECINOS COLINDANTES	DIRECCIÓN
NORTE	CL 97
SUR	KR 16 95 42/46/50
ORIENTE	AK 15 95-87
	AK 15 95/55/51/47/45
	AK 15 95-71/67
OCCIDENTE	KR 16

10. PLANOS DE DISEÑO		FOLIOS
<input checked="" type="checkbox"/>	PLANO DE LOCALIZACION E IDENTIFICACION DEL PREDIO O PREDIOS POR COORDENADAS OFICIALES DEL PAIS, DEACUERDO CON LAS PUBLICACIONES CARTOGRAFICAS DEL INSTITUTO AGUSTIN CODAZZI Y/O LEVANTAMIENTOS TOPOGRAFICOS CERTIFICADOS, INDICANDO CON PRECISION LA ELEVACION DEL TERRENO SOBRE EL CUAL SE INSTALARA LA ESTACION, LA UBICACION, DISTRIBUCION, Y ALTURA DE LAS TORRES, ANTENAS Y DEMAS ELEMENTOS OBJETO DE INSTALACION Y LA LOCALIZACION DE LA SEÑALIZACION DE DIFERENCIACION DE ZONAS, TODO ELLO MOSTRANDO CLARAMENTE LA DIMENSION Y/O TAMAÑO DE LAS INSTALACIONES.	3
<input checked="" type="checkbox"/>	PLANOS DE DISEÑO DE LOS ESTUDIOS TECNICOS (ESTRUCTURAS, ANCLAJES, CIMENTACION Y OTROS).	3

11. OTROS DOCUMENTOS		FOLIOS
<input checked="" type="checkbox"/>	COPIA DOCUMENTO DE IDENTIDAD DEL SOLICITANTE Y APODERADOS	2
<input checked="" type="checkbox"/>	COPIA OFICIO SDP VTSP-2007-0821	1
<input checked="" type="checkbox"/>	INFORME SINUPOT SECTOR Y SUBSECTOR NORMATIVO UPZ, RESERVA VIAL Y ZONA DE RIESGO	3
<input checked="" type="checkbox"/>	RADICACIÓN TRAMITE AERONAUTICA CIVIL DEL 04 DE JULIO DE 2008	3

**E. RESPONSABILIDAD**

DECLARO BAJO LA GRAVEDAD DE JURAMENTO QUE ME RESPONSABILIZO POR LA VERACIDAD DE LA INFORMACIÓN CONTENIDA EN EL PRESENTE FORMULARIO Y DEMAS DOCUMENTOS ANEXOS, ASI MISMO MANIFIESTO QUE EL PROYECTO PRESENTADO CUMPLE CON LAS NORMAS QUE REGULAN LA MATERIA, QUE RESPETA LA DESTINACIÓN DEL BIEN OBJETO DE LA INTERVENCIÓN U OCUPACIÓN Y ME COMPROMETO A EJECUTAR LA OBRA DE ACUERDO CON LAS ESPECIFICACIONES CONTENIDAS EN LA PRESENTE SOLICITUD

VICTOR HUGO CALDERON JARAMILLO  
T.P. 53381 CSJ

FIRMA DEL SOLICITANTE

**NOTA:** PARA LA CONTINUIDAD DEL TRÁMITE ES IMPORTANTE ANEXAR, POSTERIOR A LA RADICACION DE ESTE FORMATO, LA PUBLICACIÓN EN DIARIO DE ALTA CIRCULACIÓN Y LAS COMUNICACIONES A VECINOS COLINDANTES CON LA COPIA DE LA CONSTANCIA DE CORREO CERTIFICADO.



F  
14

ALCALDÍA MAYOR  
DE BOGOTÁ D.C.  
Secretaría Distrital de  
PLANEACIÓN  
Carrera 30 No. 24-90  
Conmutador 3358000  
Bogotá D.C.  
www.sdp.gov.co

Espacio reservado para radicación

RESOLUCIÓN No. No 1020 FECHA 26 NOV. 2008

Por la cual se **(1) NIEGA** el diseño y ocupación del espacio donde se instalarán los elementos que conforman una Estación de la Red de Telecomunicaciones denominada **(2) A & T** localizada en la **(3) Carrera 16 No. 96-64** Urbanización **(4) Chicó Reservado II Sector** Localidad **(5) CHAPINERO**

**F. PARA USO EXCLUSIVO DE LA SECRETARÍA DISTRITAL DE PLANEACIÓN  
(NO DISPONIBLE EN VENTANILLA)**

NORMA REGLAMENTARIA:	Decreto 061/97, Decreto 564/06, Decreto 190 de 2004, Decreto 159 de 2004, Decreto 195 de 2005, Decreto 059 de 2007. <b>REFERENCIAS:</b> 1-2008-29615, 1-2008-41222, 3-2008-05698, 3-2008-09158, 3-2008-10241.
----------------------	--

UPZ N°.	97	NOMBRE	CHICO LAGO				
DECRETO N°	059	FECHA DECRETO (DÍA/MES/AÑO)	14/02/07		INTERÉS PATRIMONIAL	No	
SECTOR NORMATIVO	3	SUBSECTOR DE USOS	II	SUBSECTOR DE EDIFICABILIDAD	A	TRATAMIENTO	Consolidación con cambio de patrón

CONCEPTO DE	RADICACIÓN	FAVORABLE			
		SI	NO	N/A	
PATRIMONIO				X	
VIAS				X	
INSTITUTO DISTRITAL DE PATRIMONIO DISTRITAL				X	APLICA CUANDO LA ESTACIÓN DE TELECOMUNICACIONES SE UBICA EN INMUEBLE CON CARÁCTER DE BIEN DE INTERÉS CULTURAL
AUTORIDADES AMBIENTALES				X	APLICA SI EL PREDIO DONDE SE LOCALIZARÁ LA ESTACIÓN, ESTÁ UBICADO EN ZONA QUE AFECTE LOS CERROS ORIENTALES, CHUCUAS, HUMEDALES O LAS ZONAS QUE CORRESPONDAN AL SISTEMA HÍDRICO U OROGRÁFICO DE LA CIUDAD (ARTÍCULO 10 DEL DECRETO DISTRITAL 061 DE 1997).

PUBLICACIÓN EN DIARIO DE AMPLIA CIRCULACIÓN	DIARIO	LA REPUBLICA	ALTURA APROBADA
	FECHA	15/07/08	
	RADICADO	1-2008-41222	
	FECHA RADICADO EN SDP	26/09/08	
	FOLIOS	2	

COMUNICACIÓN A VECINOS COLINDANTES	DIRECCIÓN	CORREO CERTIFICADO		RADICACIÓN ANTE LA SDP		FOLIOS
		FECHA ENVÍO (DÍA/MES/AÑO)	# CERTIFICACIÓN	NÚMERO	FECHA (DÍA/MES/AÑO)	
NORTE	Vía pública: Calle 97	N/A	N/A	N/A	N/A	N/A
SUR	Carrera 16 No. 95-42/46/50	16/07/08	200002013802	1-2008-41222	26/09/08	2
OCCIDENTE	Vía pública: carrera 16	N/A	N/A	N/A	N/A	N/A
ORIENTE	Av. Carrera 15 No. 95-87	16/07/08	200002013805	1-2008-41222	26/09/08	2
	Av. Carrera 15 No. 95-45/47/51/55	16/07/08	200002013803	1-2008-41222	26/09/08	2
	Av. Carrera 15 No. 95-67/71	16/07/08	200002013804	1-2008-41222	26/09/08	2

**INQUIETUDES DE LA CIUDADANÍA RELACIONADAS CON ESTA SOLICITUD**

NOMBRE CIUDADANO	NÚMERO DE RADICACIÓN DE ENTRADA	FECHA ENTRADA	NÚMERO DE RADICACIÓN DE RESPUESTA	FECHA RESPUESTA
N/A				

OBSERVACIONES ARQUITECTÓNICAS Y URBANÍSTICAS :

N/A





Por la cual se (1) NIEGA el diseño y ocupación del espacio donde se instalarán los elementos que conforman una Estación de la Red de Telecomunicaciones denominada (2) A & T localizada en la (3) Carrera 16 No. 96-64 Urbanización (4) Chicó Reservado II Sector Localidad (5) CHAPINERO

OBSERVACIONES TÉCNICAS:

N/A

### A. NOTAS DE LA LICENCIA EN CASO DE APROBACIÓN

1. Esta aprobación no ampara las obras de construcción, ampliación, modificación, adecuación, restauración, reforzamiento estructural, demolición y construcción del cerramiento que deban realizarse en el predio para el emplazamiento de los elementos que conforman la estación base de telecomunicaciones inalámbricas. Dicha aprobación está sujeta a las normas vigentes sobre licencias urbanísticas, reconocimiento de edificaciones y legalización de asentamientos humanos expedida por Curador Urbano (Decreto 564 de 2006)
2. El Ministerio de Comunicaciones mediante la Resolución 001645 del 29 de julio de 2005 ( Por la cual se reglamenta el Decreto 195 de 2005), estableció en su Artículo 3o. FUENTES INHERENTEMENTE CONFORMES, lo siguiente:  
*"... Además de los emisores que cumplan con los parámetros estipulados en el numeral 3.11 del Decreto 195 de 2005, para los efectos del Decreto 195 de 2005 y de la presente Resolución, se definen como Fuentes Inherentemente Conformes, los emisores que emplean los siguientes sistemas y servicios, por cuanto sus campos electromagnéticos emitidos cumplen con los límites de exposición pertinentes y no son necesarias precauciones particulares:*  
 • Telefonía Móvil Celular  
*(...)"*  
*Por lo tanto, estos servicios no están obligados a realizar las mediciones que trata el Decreto 195 de 2005, ni a presentar la Declaración de Conformidad de Emisión Electromagnética. Sin embargo, esto no impide al Ministerio de Comunicaciones de revisar periódicamente estos valores e incluir alguno de estos servicios cuando lo crea conveniente".*
3. El Decreto Distrital 061 de enero 31 de 1997, reglamentario del Acuerdo Distrital 6 de 1990, establece que los predios que se destinen a la instalación de la red de telecomunicaciones inalámbricas, se regirán por las disposiciones urbanísticas y arquitectónicas que allí se contienen y, en lo no previsto en este, por las normas de los decretos de asignación de tratamientos o por las demás normas específicas.
4. Si para el predio que nos ocupa, se expidió la reglamentación específica de conformidad con el Plan de Ordenamiento Territorial, serían aplicables las disposiciones arquitectónicas contenidas en dicha reglamentación.
5. El Decreto Distrital 061 de enero 31 de 1997, no prevé otras limitantes de uso, dado que el establecimiento, la instalación, la expansión, la modificación, la ampliación, la renovación y la utilización de la red de telefonía móvil celular o de cualquiera de sus elementos, constituyen motivo de utilidad pública e interés social.
6. Revisado el proyecto y confrontado con lo establecido en los artículos 5, 6 y 7 del Decreto Distrital 061 del 31 de enero de 1997.
7. Constituye condición resolutoria del presente acto administrativo, la acreditación mediante documento idóneo de autoridad competente que la estación de telecomunicaciones inalámbricas autorizada por este, atenta contra la salud, en forma tal, que sea necesario removerla del lugar donde se encuentra ubicada si no se pueden tomar las medidas necesarias para mitigar los efectos nocivos.
8. El presente permiso de aprobación del diseño y ocupación del espacio para la instalación de los elementos que conforman una estación base de la red de telecomunicaciones inalámbricas no genera derechos de propiedad.
9. La presente aprobación se concede sin perjuicio de las acciones y decisiones que instauren o profieran otras autoridades dentro del ámbito de sus competencias.
10. El presente permiso se otorga sin perjuicio del cumplimiento de las normas que expidan los Gobiernos Nacional y Distrital, sobre el emplazamiento de los componentes de las estaciones de telecomunicaciones inalámbricas sobre los elementos que constituyan espacio público, dentro de los términos que dichas normas establezcan.
11. Los documentos anexos y entregados forman parte integral de la presente resolución.
12. "Las estaciones están compuestas por : el cuarto de equipos y el generador, el aire acondicionado, el cuarto de tanque de combustible, la subestación de energía, la caseta de vigilancia, y las respectivas estructuras de soporte de las antenas, tales como torres, mástiles, monopolos y similares." Decreto Distrital 061 del 31 de enero de 1997 artículo 2.
13. La presente resolución NO ampara las obras diferentes a las establecidas en el Decreto Distrital 061 del 31 de enero de 1997 artículo 2.
14. Art. 3. Resolución 1645 de 29 de Julio de 2005 Mincomunicaciones: "Fuentes inherentemente conformes ... se definen como Fuentes Inherentemente conformes, los emisores que emplean los siguientes sistemas y servicios, por cuanto sus campos electromagnéticos emitidos cumplen con los límites de exposición pertinentes y no son necesarias precauciones particulares : - Telefonía Móvil celular ... Por lo tanto estos servicios no están obligados a realizar las mediciones que trata el decreto 195 de 2005, ni a presentar la Declaración de Conformidad de Emisión Electromagnética. "
15. Contra la presente resolución procede el recurso de reposición ante el (la) Subsecretario (a) de Planeación Territorial de la SECRETARÍA DISTRITAL DE PLANEACIÓN, y el de apelación ante el (la) Secretario (a) de la SECRETARÍA DISTRITAL DE PLANEACIÓN, los que deben ser interpuestos, en el acto de la notificación personal, o dentro de los cinco (5) días hábiles siguientes a la fecha de esta.
16. OTRAS NOTAS:

Revisada la documentación aportada por la sociedad TELEFÓNICA MÓVILES COLOMBIA S.A., mediante las radicales n° 1-2008-29615 del 11 de julio de 2008 y 1-2008-41222 del 26 de septiembre de 2008, para la aprobación para la instalación de los elementos que conforman una Estación de la Red de Telecomunicaciones denominada A & T, se observa lo siguiente:

- Mediante escrito radicado en esta Secretaría con el número 1-2008-29615 del 11 de julio de 2008, la sociedad TELEFÓNICA MÓVILES COLOMBIA S.A., con NIT. 830.037.330-7, representada legalmente por la señora Martha Elena Ruiz Díaz Granados, identificada con la cédula de ciudadanía No. 39.775.711 de Usaquén, en calidad de arrendataria del predio ubicado en la carrera 16 No. 96-64, de la Urbanización: Chicó Reservado, II Sector, de la Localidad de Chapinero, solicitó a la Secretaría Distrital de Planeación, la aprobación del diseño y ocupación del espacio para la instalación de una estación base de telecomunicaciones inalámbricas, denominada A & T, para el predio citado.

- La Secretaría Distrital de Planeación, mediante oficio n° 2-2008-26974 del 15 de agosto de 2008, emitió al peticionario el Acta de Observaciones y Correcciones, entre los que se encuentran los siguientes requerimientos:

**Requerimiento urbanístico n° 1.** "Corregir, aclarar y/o completar la siguiente información solicitada en el formulario oficial F-14":

(...)

c. "Anexar el acta de asamblea que aprueba la instalación y el acta de nombramiento del representante de la asamblea o administrador".

*[Firma]*



RESOLUCIÓN No. No 1 0 2 0 FECHA 26 NOV. 2008

Por la cual se **(1) NIEGA** el diseño y ocupación del espacio donde se instalarán los elementos que conforman una Estación de la Red de Telecomunicaciones denominada **(2) A & T** localizada en la **(3) Carrera 16 No. 96-64** Urbanización **(4) Chicó Reservado II Sector** Localidad **(5) CHAPINERO**

**Requerimiento urbanístico n° 2:** "Anexar los planos (plantas de localización, cubierta o terraza y fachada) del inmueble, aprobados mediante la respectiva licencia de construcción y que legalicen, adicionalmente, el englobe de predios que no figura en el plano urbanístico n° 202/4-6. Lo anterior, con el fin de verificar el cumplimiento de las normas arquitectónicas y urbanísticas de la construcción donde se propone ubicar la estación".

**Requerimiento urbanístico n° 3:** "En caso de existir o de plantearse alguna modificación de las condiciones aprobadas de la edificación (con excepción de la planteado para la estación de telecomunicaciones), deberá anexarse la respectiva licencia expedida por Curaduría Urbana, conforme lo reglamenta el artículo 16 del decreto 195 de 2005".

Dichos requerimientos fueron respondidos por la sociedad TELEFÓNICA MÓVILES COLOMBIA S.A. mediante la radicación n° 1-2008-41222 del 26 de septiembre de 2008, contestando, sobre los requerimientos urbanístico n° 1, 2 y 3, lo siguiente:

1. "Se corrige y aclara la información del F-14: literal a, b, c, d, e f".
2. "Los planos solicitados por ustedes en este punto, reposan en el archivo del Departamento de la Secretaría Distrital de Planeación Distrital, con base en la licencia de construcción 009742 del 17 de julio de 1995 N° Radicación 9512632, por lo cual y con base que esta solicitud es de su competencia, verificar los mismos en ese despacho, es del caso señalar que Telefónica Móviles Colombia S.A., tiene a su cargo presentar copia de la licencia de construcción, más no los planos.
3. "Se aclara que en ningún caso se está realizando modificación a las condiciones aprobadas de la edificación".

- Una vez revisada la documentación aportada por la sociedad TELEFÓNICA MÓVILES COLOMBIA S.A., mediante las raditaciones n° 1-2008-28789 del 7 de julio de 2008, 1-2008-38336 del 8 de septiembre de 2008 y 1-2008-41738 del 30 de septiembre de 2008, se encontró que cumplió con la totalidad de los requerimientos técnicos y jurídicos solicitados por la Dirección de Vías, Transporte y Servicios Públicos, según memorando n° 3-2008-09158 del 24 de octubre de 2008, emitido por esa Dirección.

- Revisado el cumplimiento de los requisitos urbanísticos y arquitectónicos por parte de la Dirección de Servicio al Ciudadano, se encontró que no cumplió con los siguientes requerimientos urbanísticos y arquitectónicos:

**Requerimiento urbanístico n° 1:** No anexa la siguiente información solicitada en el formulario oficial F-14: acta de asamblea que aprueba la instalación y el acta de nombramiento del representante de la asamblea o administrador. El acta de asamblea n° 147 del 21 de abril de 2008, que aporta el peticionario, no aprueba la instalación de la estación de telecomunicaciones ni nombra al representante de la asamblea o administrador del edificio.

**Requerimiento urbanístico n° 2:** La licencia de construcción n° 009742 del 17 de julio de 1995 expedida por el DAPD y la licencia de modificación de la misma con radicación n° 960604-21664, aportadas por el peticionario y cuyos planos aprobados fueron revisados en el archivo general de la Secretaría Distrital de Planeación, no legalizan las condiciones del inmueble contenidas en el plano PL-1 de la propuesta, en el área donde se propone ubicar la estación de telecomunicaciones, ya que presentan las siguientes modificaciones:

En la planta de cubierta de la propuesta (plano PL-1) figura la adición de volúmenes y la modificación de cubierta inclinada por cubierta plana, que no aparecen en el plano n° "10 de 15", aprobado con la modificación de la licencia de construcción. Igualmente, no coinciden los linderos generales del predio que registran ambos planos.

En el corte B-B' contenido en el plano PL-1 de la propuesta, figura la modificación de la cubierta inclinada del edificio y el cambio de proporción y ubicación de vanos y llenos de fachada, que no coinciden con el plano: "fachada calle 97", aprobado con la modificación de la licencia de construcción.

En el corte C-C' contenido en el plano de la propuesta PL-1, figuran niveles parciales y totales del edificio (N+ 26.50), que no coinciden con los niveles parciales y totales (N+ 25.15) que aparecen en el plano n° 11: "Corte transversal A-A", aprobado con la modificación de la licencia de construcción.

**Requerimiento urbanístico n° 3:** Aún cuando el peticionario afirma que "...en ningún caso se está realizando modificación a las condiciones aprobadas de la edificación, la revisión del requerimiento urbanístico n° 2 demuestra que si se plantean en la propuesta algunas modificaciones de las condiciones aprobadas de la edificación en el área donde se propone ubicar la estación de telecomunicaciones, sin que se anexe la respectiva licencia expedida por Curaduría Urbana, conforme lo reglamenta el artículo 16 del decreto 195 de 2005.





**RESOLUCIÓN No.** No 1020 **FECHA** 26 NOV. 2008

Por la cual se (1) NIEGA el diseño y ocupación del espacio donde se instalarán los elementos que conforman una Estación de la Red de Telecomunicaciones denominada (2) A & T localizada en la (3) Carrera 16 No. 96-64 Urbanización (4) Chicó Reservado II Sector Localidad (5) CHAPINERO

-Dando cumplimiento al artículo 12 del Código Contencioso Administrativo: "Solicitud de informaciones o documentos adicionales", donde se establece que: "Si las informaciones o documentos que proporcione el interesado al iniciar una actuación administrativa no son suficientes para decidir, se le requerirá, por una sola vez, con toda precisión y en la misma forma verbal o escrita en que haya actuado, el aporte de lo que haga falta. Este requerimiento interrumpirá los términos establecidos para que las autoridades decidan.


Desde el momento en que el interesado aporte nuevos documentos o informaciones con el propósito de satisfacer el requerimiento, comenzarán otra vez a correr los términos pero, en adelante, las autoridades no podrán pedir más complementos, y decidirán con base en aquello de que dispongan", esta Secretaría procede a decidir sobre la solicitud así:


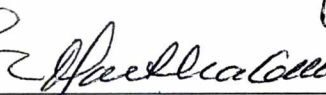


Se **NIEGA** la solicitud de empresa TELEFONICA MOVILES COLOMBIA S.A., para el diseño y ocupación del espacio donde se instalarán los elementos que conforman una Estación de la Red de Telecomunicaciones denominada A & T, a ser ubicada en el predio de la carrera 16 No. 96-64, de la Urbanización: Chicó Reservado, II Sector, de la Localidad de Chapinero, por no dar cumplimiento a la totalidad de los requerimientos efectuados por la Secretaría Distrital de Planeación, según oficio n° 2- 2008-26974 del 15 de agosto de 2008.

**NOTIFIQUESE, PUBLÍQUESE Y CÚMPLASE**, dada en Bogotá D. C., a los: 26 NOV. 2008

  
SUBSECRETARIO (A) DE PLANEACIÓN TERRITORIAL

En uso de sus facultades legales, en especial las que le confiere el decreto 550 de 2006

  
Abogado  
Subsecretaría de Planeación Territorial

			
Revisión Arquitectónica Dirección de Servicio al Ciudadano	Director (a) de Servicio al Ciudadano	Revisión Técnica Dirección de Vías, Transporte y Servicios Públicos	Director (a) de Vías, Transporte y Servicios Públicos