



RED DE TELECOMUNICACIONES
M-FO-014
DIRECCIÓN DE SERVICIO AL CIUDADANO

Espacio para radicación

RESOLUCIÓN No 0 9 8 9

Secretaría Distrital Planeación- Sdp

FECHA 14 NOV 2008 12:39:45 PM

Atender Cte 1-2008-34786

Barraza Folios 1 Anexos Una

Trámite Anterior de Estaciones de Comunicaciones

Por la cual se (1) diseño y ocupación del espacio donde se instalarán los elementos que conforman una Estación de la Red de Telecomunicaciones denominada (2) SANTA ROSA Localizada en la (3) CARRERA 70 G No. 99 A- 28 Urbanización (4) NUEVO MONTERREY Localidad (5) SUBA

14 NOV. 2008

A. IDENTIFICACIÓN DEL SOLICITANTE

1. ENTIDAD O EMPRESA:	TELEFONICA MOVILES COLOMBIA S.A.						
2. NIT	830.037.330-7	3. MATRÍCULA MERCANTIL	00830283	4. FECHA	19/02/2008	5. SEDE	CHAPINERO
6. REPRESENTANTE LEGAL:	MARTHA ELENA RUIZ DIAZ GRANADOS						
7. DOCUMENTO DE IDENTIDAD:	<input checked="" type="checkbox"/> CE	<input type="checkbox"/> CC	39.775.711	DE	USAQUEN		
8. APODERADO:	VICTOR HUGO CALDERON JARAMILLO		9. MATRÍCULA PROFESIONAL	53381	10. PODER	<input checked="" type="checkbox"/> SI	<input type="checkbox"/> NO
11. DOCUMENTO DE IDENTIDAD:	<input type="checkbox"/> CE	<input checked="" type="checkbox"/> CC	19.479.722	DE	BOGOTA		
12. DIRECCIÓN DE NOTIFICACIÓN	Ave Suba No. 106-A-28 Of. 306						
13. CORREO ELECTRÓNICO	meslava@bienesyproyectos.com		14. TELÉFONO	2260066. EXT. 129	15. FAX	2710374	
16. OTRO							

B. IDENTIFICACIÓN DEL PREDIO O INMUEBLE

1. DIRECCIÓN ACTUAL (NOMENCLATURA OFICIAL CERTIFICADA POR CATASTRO):	KRA 70G No. 99A - 28	NUMERO SOLICITUD RADICACIÓN	W2062321				
2. DIRECCIÓN ANTERIOR CERTIFICADA POR CATASTRO:	KR 55 No. 99A - 28	3. CÓDIGO DEL SECTOR	00540217 06				
4. DIRECCIÓN DE LA PROPIEDAD REGISTRADA EN LA MATRÍCULA INMOBILIARIA	CRA 55 No. 99A- 27 CRA 55 No. 99A- 20 KR 70G No. 99A - 28	5. TIPO	URBANO	6. LOTE	30	7. MANZANA	17
8. MATRÍCULA INMOBILIARIA NÚMERO:	50N-851047	9. CÉDULA CATASTRAL	99A55B30	10. CÓDIGO DE MANZANA CATASTRAL	5402		
11. LINDEROS:	NORTE 15.55 MTS Con Lote No. 29	SUR 15.55 Mts Con Lote No. 31	ORIENTE 6.23 Mts con Lote No. 13	OCCIDENTE 6.23 Mts con la Cra 55			
12. ÁREA:	96.87 MT2	13. COORDENADAS	111140N-99970E	14. PLANO DE LOTE O N°.	S.133/4-9		
15. PROPIETARIO:	LUZ MIRYAM LUNA RODRIGUEZ						

C. PROYECTO ARQUITECTÓNICO

1. DENOMINACIÓN DE LA ESTACIÓN DE TELECOMUNICACIONES:	SANTA ROSA
2. DESCRIPCIÓN DEL PROYECTO (Artículo 23, numeral 2, Decreto 564 de 2006):	ALTURA SOLICITADA ESTACIÓN 42 MTS
VER ANEXO ADJUNTO	

RESOLUCIÓN No. No 0 9 8 9 FECHA 14 NOV. 2008

Por la cual se (1) diseño y ocupación del espacio donde se instalarán los elementos que conforman una Estación de la Red de Telecomunicaciones denominada (2) SANTA ROSA
Localizada en la (3) KR 70 G NO. 99-A-28 Urbanización (4) NUEVO MONTERREY Localidad (5) SUBA

3. LOCALIZACIÓN ESTACIÓN		4. ELEMENTOS ADICIONALES			
X	SOBRE TERRENO	a. SUBESTACIÓN ELÉCTRICA	b. CASETA DE VIGILANCIA	c. AIRE ACONDICIONADO	d. CUARTO TANQUE COMBUSTIBLE
	SOBRE TERRAZA	e. GENERADOR	f. CUARTO EQUIPOS	X g. TORRE, MÁSTIL O MONOPOLO	h. ANTEJARDÍN MTS.

5. AISLAMIENTOS	NORTE	SUR	ORIENTE	OCCIDENTE
EXIGIDO	2.00 MTS.	3.00 MTS.	2.00 MTS.	2.00 MTS.
PROPUESTO	2.50 MTS.	2.50 MTS.	6.50 MTS.	3.10 MTS.


6. FIRMA DEL INGENIERO O ARQUITECTO
AUTORIZADO POR EL OPERADOR SOLICITANTE

D. RELACIÓN Y RESUMEN DE DOCUMENTOS ANEXOS

LOS DOCUMENTOS QUE SE LISTAN A CONTINUACIÓN FORMAN PARTE INTEGRAL DE LA PRESENTE RESOLUCIÓN Y REPOSAN EN EL EXPEDIENTE.

1. INSTITUCIONALES

	DOCUMENTO	EXPEDIDO POR	FECHA (DÍA/MES/AÑO)	RADICACIÓN	FOLIOS
X	a. CERTIFICADO DE EXISTENCIA Y REPRESENTACIÓN LEGAL DE TELEFONICA MOVILES COLOMBIA S.A.	CAMARA DE COMERCIO DE BOGOTA SEDE CHAPINERO	19/02/2008	09NX60219074081080213	06
	b. CERTIFICADO DE PERSONERIA JURIDICA Y REPRESENTANTE LEGAL	N/A	N/A	N/A	N/A
X	c. CERTIFICADO DE TRADICIÓN Y LIBERTAD DE MATRÍCULA INMOBILIARIA VIGENTE	OFICINA DE REGISTRO DE INSTRUMENTOS PÚBLICOS DE LA CIUDAD DE BOGOTA ZONA NORTE	13/08/2008	N/A	01
X	d. CERTIFICADO DE NOMENCLATURA	UNIDAD ADMINISTRATIVA ESPECIAL DE CATASTRO DISTRITAL	08/08/2008	W2062321	01
X	e. PLANO DE LA MANZANA CATASTRAL QUE IDENTIFICA EL PREDIO	UNIDAD ADMINISTRATIVA ESPECIAL DE CATASTRO DISTRITAL	13/08/2008	N/A	01
X	f. LICENCIA DE CONSTRUCCIÓN No. 08-5-0853	CURADURIA URBANA No. 5 DE BOGOTA	30/05/2008	08-5-0781	1
X	g. ACREDITACIÓN DEL TITULO HABILITANTE PARA LA PRESTACIÓN DEL SERVICIO Y/O ACTIVIDAD	MINISTERIO DE COMUNICACIONES REPUBLICA DE COLOMBIA	15/06/2007	6289	01
X	h. ESCRITURA PUBLICA No. 3605	NOTARIA 30 DE BOGOTA	15/11/1990	N/A	06

	2. ESTUDIOS TÉCNICOS	EMPRESA Y/O PROFESIONAL QUE REALIZÓ EL ESTUDIO	IDENTIFICACIÓN	PLANOS PRESENTADOS	FOLIOS
X	a. ESTUDIO DE SUELOS	CARLOS FRANKLEN SUTA PICO	86.052.365	00	18
	b. DISEÑO DE CIMENTACIÓN	MAURICIO GERMAN DIAZ ARENAS	79.452.913	1	9
X	c. DISEÑO DE LA TORRE O MONOPOLO	ANGEL BECERRA VALDERRAMA	7.217.576	04	18
	d. EVALUACIÓN DE CARGAS SOBRE EL EDIFICIO	N/A	N/A	N/A	N/A
X	e. DISEÑO DE ANCLAJES Y SOPORTES	ANGEL BECERRA VALDERRAMA	7.217.576	01	3
	f. DISEÑO DE LA TORRE O MÁSTIL	N/A	N/A	N/A	N/A
	g. ESTUDIO DE ESTRUCTURAS PREFABRICADAS PLATAFORMA	ANGEL BECERRA VALDERRAMA	7.217.576	1	05
X	h. DESCRIPCIÓN DEL PROYECTO	JUAN FRANCISCO GIRON FORERO	79.308.325	1	6
X	i. DISEÑO PLACA EQUIPOS	JUAN FRANCISCO GIRON FORERO	79.308.325	1	2

RESOLUCIÓN No. No 0 9 8 9 FECHA 14 NOV. 2008

Por la cual se (1) diseño y ocupación del espacio donde se instalarán los elementos que conforman una Estación de la Red de Telecomunicaciones denominada (2) SANTA ROSA Localizada en la (3) KR 70 G NO. 99-A-28 Urbanización (4) NUEVO MONTERREY Localidad (5) SUBA

3. ACTAS DE RESPONSABILIDAD DE ANÁLISIS Y DISEÑO DE LOS ESTUDIOS TÉCNICOS (EXONERAN AL DISTRITO CAPITAL DE CUALQUIER RESPONSABILIDAD POR PERJUICIOS QUE SE PUEDAN OCASIONAR CON LA INSTALACIÓN DE LA ESTACIÓN).

	ACTA DE RESPONSABILIDAD DE:	NOMBRE DEL PROFESIONAL QUE SUSCRIBE EL ACTA	MATRÍCULA PROFESIONAL	ESPECIALIDAD	FECHA ACTA (DÍA/MES/AÑO)	CERTIFICADO COPNIA	FOLIOS
X	a. ESTUDIO DE SUELOS	CARLOS FRANKLEN SUTA PICO	25202-104936	INGENIERO CIVIL	11/08/2008	0108252	3
	b. DISEÑO DE CIMENTACIÓN	MAURICIO GERMAN DIAZ ARENAS	25202-58614	INGENIERO CIVIL	11/08/2008	0108250	3
X	c. DISEÑO ESTRUCTURAL DE LA TORRE, MASTIL O MONOPOLO	ANGEL BECERRA VALDERRAMA	25202-43336	INGENIERO CIVIL	11/08/2008	0108247	03
X	d. ESTUDIO DE CARGAS SOBRE EL EDIFICIO	N/A	N/A	N/A	N/A	N/A	N/A
X	e. DISEÑO DE ANCLAJES	ANGEL BECERRA VALDERRAMA	25202-43336	INGENIERO CIVIL	11/08/2008	0108247	03
	f. ESTRUCTURAS PREFABRICADAS PLATAFORMA	ANGEL BECERRA VALDERRAMA	25202-43336	INGENIERO CIVIL	11/08/2008	0108247	03
X	g. GARANTÍA DE NO CAUSAR INTERFERENCIAS	VICTOR HUGO CALDERON	53.381	ABOGADO	11/08/2008	N/A	01
X	h. ANÁLISIS Y DISEÑO DE LOS ESTUDIOS TÉCNICOS (FIRMA OPERADOR)	VICTOR HUGO CALDERON	53.381	ABOGADO	11/08/2008	N/A	01
X	i. DISEÑO PLACA EQUIPOS	JUAN FRANCISCO GIRON FORERO	25202-29284	INGENIERO CIVIL	11/08/2008	0108251	03
X	j. DESCRIPCION DEL PROYECTO	JUAN FRANCISCO GIRON FORERO	25202-29284	INGENIERO CIVIL	11/08/2008	0108251	03

4. RECIBOS DE PAGO PREDIAL (APLICA SOBRE TERRENO)			
	NÚMERO	FECHA (DÍA/MES/AÑO)	FOLIOS
X	2008201013023464 276	30/05/2008	01
X	201011654487048	06/07/2007	01
X	201013007825440	04/04/2006	01
X	20101160508975	17/05/2005	01
X	101011646160669	23/04/2004	01

X	5. ARCHIVO MAGNÉTICO	NOMBRE	SANTA ROSA)
		FORMATO	PDF

6. CONTRATO O PROMESA	x	CONTRATO	x	DE ARRIENDO
		PROMESA		COMPRAVENTA
	FECHA (DÍA/MES/AÑO)	27/09/2007	FOLIOS	5

CELEBRANTES			CALIDAD				
NOMBRE	CÉDULA	EXPEDIDA EN	PROPIETARIO O APODERADO	ARRENDADOR	ARRENDATARIO	VENDEDOR	COMPRADOR
TELEFONICA MOVILES COLOMBIA S.A.	830037330-7				X		
LUZ MIRYAM LUNA RODRIGUEZ	28.945.066	BOGOTA	X				

7. PODERES Y AUTORIZACIONES

	TIPO	NÚMERO	DIA	MES	AÑO	NOTARÍA	AUTORIZADOR	AUTORIZADO	TARJETA PROFESIONAL	FOLIOS
X	PODER PROPIETARIO PREDIO (cuando es a nivel de terreno)	N/A	12	08	08	63	LUZ MIRYAM LUNA RODRIGUEZ	TELEFONICA MOVILES COLOMBIA S.A	N/A	01
	ACTA DE ASAMBLEA QUE APRUEBA LA INSTALACIÓN	N/A	N/A	N/A	N/A	N/A	N/A	N/A	N/A	N/A
	ACTA DE NOMBRAMIENTO DEL REPRESENTANTE DE LA ASAMBLEA O ADMINISTRADOR	N/A	N/A	N/A	N/A	N/A	N/A	N/A	N/A	N/A
X	PODER TRAMITES PARA OBTENER LA LICENCIA DE CONSTRUCCION	00	25	05	2007	11	MARTHA ELENA RUIZ DIAZ GRANADOS	VICTOR HUGO CALDERON JARAMILLO	53381 CSJ	03

RESOLUCIÓN No. **No 0989**FECHA **11 NOV. 2008**

Por la cual se (1) diseño y ocupación del espacio donde se instalarán los elementos que conforman una Estación de la Red de Telecomunicaciones denominada (2) **SANTA ROSA**
Localizada en la (3) **KR 70 G NO. 99-A-28** Urbanización (4) **NUEVO MONTERREY** Localidad (5) **SUBA**

X	8. AUTORIZACIÓN DE LA UNIDAD ADMINISTRATIVA ESPECIAL DE AERONÁUTICA CIVIL, PREVIA REVISIÓN DE LOS ESTUDIOS TÉCNICOS CORRESPONDIENTES			
	FECHA (DÍA/MES/AÑO)	OFICIO #	AUTORIZÓ	ALTURA AUTORIZADA
	15/01/2008	4400IA-052-08	LUIS FERNANDO ZULUAGA TORRES	42 MTS

UBICACIÓN DE ESTACIÓN	
X	SOBRE TERRENO
	SOBRE TERRAZA

ALTURA AUTORIZADA	
ALTURA EDIFICIO	00.0 METROS
ALTURA DE LA TORRE, MÁSTIL O MONOPOLO	36.0 METROS
ALTURA PARARRAYOS	6.0 METROS
ALTURA TOTAL	42.0 METROS

9. VECINOS COLINDANTES	DIRECCIÓN
NORTE	KRA 70G
SUR	KRA 70F No. 99A-31
	KRA 70F No. 99A-27
	KRA 70F No. 99A-21
ORIENTE	KRA 70G No. 99 A-36/34
OCCIDENTE	KRA 70G No. 99 A-24/24

10. PLANOS DE DISEÑO		FOLIOS
X	PLANO DE LOCALIZACIÓN E IDENTIFICACIÓN DEL PREDIO O PREDIOS POR COORDENADAS OFICIALES DEL PAÍS, DE ACUERDO CON LAS PUBLICACIONES CARTOGRÁFICAS DEL INSTITUTO GEOGRÁFICO AGUSTÍN CODAZZI Y/O LEVANTAMIENTOS TOPOGRÁFICOS CERTIFICADOS, INDICANDO CON PRECISIÓN LA ELEVACIÓN DEL TERRENO SOBRE EL CUAL SE INSTALARÁ LA ESTACIÓN, LA UBICACIÓN, DISTRIBUCIÓN Y ALTURA DE LAS TORRES, ANTENAS Y DEMÁS ELEMENTOS OBJETO DE INSTALACIÓN Y LA LOCALIZACIÓN DE LA SEÑALIZACIÓN DE DIFERENCIACIÓN DE ZONAS, TODO ELLO MOSTRANDO CLARAMENTE LA DIMENSIÓN Y/O TAMAÑO DE LAS INSTALACIONES.	02
X	PLANOS DE DISEÑO DE LOS ESTUDIOS TÉCNICOS (Estructurales, anclajes, cimentación y otros)	01
X	PLANO DE LOTEO No. S. 133/4-4	01


11. OTROS DOCUMENTOS		FOLIOS
X	FOTOS DEL PREDIO	05
X	CEDULAS DE CIUDADANIA DE LOS PROPIETARIOS	01

E. RESPONSABILIDAD

DECLARO BAJO LA GRAVEDAD DE JURAMENTO QUE ME RESPONSABILIZO POR LA VERACIDAD DE LA INFORMACIÓN CONTENIDA EN EL PRESENTE FORMULARIO Y DEMAS DOCUMENTOS ANEXOS. ASÍ MISMO MANIFIESTO QUE EL PROYECTO PRESENTADO CUMPLE CON LAS NORMAS QUE REGULAN LA MATERIA, QUE RESPETA LA DESTINACIÓN DEL BIEN OBJETO DE LA INTERVENCIÓN U OCUPACIÓN Y ME COMPROMETO A EJECUTAR LA OBRA DE ACUERDO CON LAS ESPECIFICACIONES CONTENIDA EN LA PRESENTE SOLICITUD.

FIRMA DEL SOLICITANTE

NOTA: PARA LA CONTINUIDAD DEL TRÁMITE ES IMPORTANTE ANEXAR, POSTERIOR A LA RADICACIÓN DE ESTE FORMATO, LA PUBLICACIÓN EN DIARIO DE ALTA CIRCULACIÓN Y LAS COMUNICACIONES A VECINOS COLINDANTES CON LA COPIA DE LA CONSTANCIA DE CORREO CERTIFICADO.

F 14	 ALCALDÍA MAYOR DE BOGOTÁ D.C. Secretaría Distrital de PLANEACIÓN Carrera 30 No. 24-90 Conmutador 3358000 Bogotá D.C. www.sdp.gov.co	Espacio reservado para radicación
---------------------------	--	-----------------------------------

RESOLUCIÓN No. No 0 9 8 9 FECHA 14 NOV. 2008

Por la cual se **(1) APRUEBA** el diseño y ocupación del espacio donde se instalarán los elementos que conforman una Estación de la Red de Telecomunicaciones denominada **(2) SANTA ROSA** localizada en la **(3) Carrera 70 G No. 99 A-28** Urbanización **(4) Nuevo Monterrey** Localidad **(5) SUBA**

**F. PARA USO EXCLUSIVO DE LA SECRETARÍA DISTRITAL DE PLANEACIÓN
(NO DISPONIBLE EN VENTANILLA)**

NORMA REGLAMENTARIA:	Decreto 061 /97, Decreto 564/06, Decreto 190 de 2004, Decreto 159 de 2004, Decreto 195/05, Decreto 125 de 2002, Decreto 198 de 2002. REFERENCIAS: 1-2008-34786, 1-2008-35713, 1-2008-36960, 1-2008-41116, 3-2008-06801, 3-2008-08386
----------------------	--

UPZ N°.	25	NOMBRE	La Floresta		
DECRETOS N°	125 198	FECHA DECRETOS (DÍA/MES/AÑO)	09/04/02 23/05/02	INTERÉS PATRIMONIAL	No
SECTOR NORMATIVO	11	SUBSECTOR DE USOS	II	SUBSECTOR DE EDIFICABILIDAD	A
				TRATAMIENTO	Consolidación con densificación moderada.

CONCEPTO DE	RADICACIÓN	FAVORABLE			
		SI	NO	N/A	
PATRIMONIO				X	
VIAS				X	
INSTITUTO DISTRITAL DE PATRIMONIO DISTRITAL				X	APLICA CUANDO LA ESTACIÓN DE TELECOMUNICACIONES SE UBICA EN INMUEBLE CON CARÁCTER DE BIEN DE INTERÉS CULTURAL
AUTORIDADES AMBIENTALES				X	APLICA SI EL PREDIO DONDE SE LOCALIZARÁ LA ESTACIÓN, ESTÁ UBICADO EN ZONA QUE AFECTE LOS CERROS ORIENTALES, CHUCUAS, HUMEDALES O LAS ZONAS QUE CORRESPONDAN AL SISTEMA HÍDRICO U OROGRÁFICO DE LA CIUDAD (ARTÍCULO 10 DEL DECRETO DISTRITAL 061 DE 1997).

PUBLICACIÓN EN DIARIO DE AMPLIA CIRCULACIÓN	DIARIO	LA REPUBLICA		ALTURA APROBADA
	FECHA	19/08/08		
	RADICADO	1-2008-36960		
	FECHA RADICADO EN SDP	29/08/08		
	FOLIOS	2		

Torre auto soportada sobre terreno de 36 metros más pararrayos de 6 metros, para una altura total de 42 metros.

COMUNICACIÓN A VECINOS COLINDANTES	DIRECCIÓN	CORREO CERTIFICADO		RADICACIÓN ANTE LA SDP		FOLIOS
		FECHA ENVÍO (DÍA/MES/AÑO)	# CERTIFICACIÓN	NÚMERO	FECHA (DÍA/MES/AÑO)	
NORTE	Vía pública: carrera 70 G	N/A	N/A	N/A	N/A	N/A
SUR	Carrera 70 F No. 99 A-31	16/08/08	1002704802	1-2008-36960	29/08/08	2
	Carrera 70 F No. 99 A-27	16/08/08	1002704803	1-2008-36960	29/08/08	2
	Carrera 70 F No. 99 A-21	16/08/08	1002704801	1-2008-36960	29/08/08	2
ORIENTE	Carrera 70 G No. 99 A-34/36	16/08/08	1002704799	1-2008-36960	29/08/08	2
OCCIDENTE	Carrera 70 G No. 99 A-22/24	16/08/08	1002704797	1-2008-36960	29/08/08	2

INQUIETUDES DE LA CIUDADANÍA RELACIONADAS CON ESTA SOLICITUD				
NOMBRE CIUDADANO	NÚMERO DE RADICACIÓN DE ENTRADA	FECHA ENTRADA	NÚMERO DE RADICACIÓN DE RESPUESTA	FECHA RESPUESTA
CESAR JULIO REYES	1-2008-35713	21/08/08	2-2008-30026	12/09/08

11

RESOLUCIÓN No. 00989 FECHA 14 NOV. 2008

Por la cual se **(1) APRUEBA** el diseño y ocupación del espacio donde se instalarán los elementos que conforman una Estación de la Red de Telecomunicaciones denominada **(2) SANTA ROSA** localizada en la **(3) Carrera 70 G No. 99 A-28** Urbanización **(4) Nuevo Monterrey** Localidad **(5) SUBA**

OBSERVACIONES ARQUITECTÓNICAS Y URBANÍSTICAS:

Se aprueban las características urbanísticas y arquitectónicas de la edificación contenidas en el plano de la propuesta, que coinciden con lo registrado en la licencia de construcción n° 08-5-0853 del 21 de mayo de 2008, expedida por la Curaduría Urbana n° 5 y con sus respectivos planos sellados.

OBSERVACIONES TÉCNICAS:

Una (1) torre auto soportada de sección constante de 36 metros de altura, más pararrayos de 6 metros, para una altura total de 42 mts, para soportar tres (3) antenas celulares tipo 0.30 x 2.40, tres (3) antenas M/W de 0.90 mts de diámetro, y tres (3) antenas M/W de 0.60 mts de diámetro. Todos los estudios técnicos se realizaron de conformidad con las normas Colombianas de Diseño y Construcción Sismo Resistente N. S. R. – 98 (Ley 400 de 1997 y Decreto 33 de 1998). Así mismo cumplen con lo estipulado en el Decreto 061 de 1997, respecto de la instalación de estaciones inalámbricas de telecomunicaciones.

A. NOTAS DE LA LICENCIA EN CASO DE APROBACIÓN

- Esta aprobación no ampara las obras de construcción, ampliación, modificación, adecuación, restauración, reforzamiento estructural, demolición y construcción del cerramiento que deban realizarse en el predio para el emplazamiento de los elementos que conforman la estación base de telecomunicaciones inalámbricas. Dicha aprobación está sujeta a las normas vigentes sobre licencias urbanísticas, reconocimiento de edificaciones y legalización de asentamientos humanos expedida por Curador Urbano (Decreto 564 de 2006)
- El Ministerio de Comunicaciones mediante la Resolución 001645 del 29 de julio de 2005 (Por la cual se reglamenta el Decreto 195 de 2005), estableció en su Artículo 3o. FUENTES INHERENTEMENTE CONFORMES, lo siguiente:
"... Además de los emisores que cumplan con los parámetros estipulados en el numeral 3.11 del Decreto 195 de 2005, para los efectos del Decreto 195 de 2005 y de la presente Resolución, se definen como Fuentes Inherentemente Conformes, los emisores que emplean los siguientes sistemas y servicios, por cuanto sus campos electromagnéticos emitidos cumplen con los límites de exposición pertinentes y no son necesarias precauciones particulares:
 • Telefonía Móvil Celular
 (...)"
- Por lo tanto, estos servicios no están obligados a realizar las mediciones que trata el Decreto 195 de 2005, ni a presentar la Declaración de Conformidad de Emisión Electromagnética. Sin embargo, esto no impide al Ministerio de Comunicaciones de revisar periódicamente estos valores e incluir alguno de estos servicios cuando lo crea conveniente".
- El Decreto Distrital 061 de enero 31 de 1997, reglamentario del Acuerdo Distrital 6 de 1990, establece que los predios que se destinen a la instalación de la red de telecomunicaciones inalámbricas, se regirán por las disposiciones urbanísticas y arquitectónicas que allí se contienen y, en lo no previsto en este, por las normas de los decretos de asignación de tratamientos o por las demás normas específicas.
- Si para el predio que nos ocupa, se expidió la reglamentación específica de conformidad con el Plan de Ordenamiento Territorial, serían aplicables las disposiciones arquitectónicas contenidas en dicha reglamentación.
- El Decreto Distrital 061 de enero 31 de 1997, no prevé otras limitantes de uso, dado que el establecimiento, la instalación, la expansión, la modificación, la ampliación, la renovación y la utilización de la red de telefonía móvil celular o de cualquiera de sus elementos, constituyen motivo de utilidad pública e interés social.
- Revisado el proyecto y confrontado con lo establecido en los artículos 5, 6 y 7 del Decreto Distrital 061 del 31 de enero de 1997.
- Constituye condición resolutoria del presente acto administrativo, la acreditación mediante documento idóneo de autoridad competente que la estación de telecomunicaciones inalámbricas autorizada por este, atenta contra la salud, en forma tal, que sea necesario removerla del lugar donde se encuentra ubicada si no se pueden tomar las medidas necesarias para mitigar los efectos nocivos.
- El presente permiso de aprobación del diseño y ocupación del espacio para la instalación de los elementos que conforman una estación base de la red de telecomunicaciones inalámbricas no genera derechos de propiedad.
- La presente aprobación se concede sin perjuicio de las acciones y decisiones que instauren o profieran otras autoridades dentro del ámbito de sus competencias.
- El presente permiso se otorga sin perjuicio del cumplimiento de las normas que expidan los Gobiernos Nacional y Distrital, sobre el emplazamiento de los componentes de las estaciones de telecomunicaciones inalámbricas sobre los elementos que constituyan espacio público, dentro de los términos que dichas normas establezcan.
- Los documentos anexos y entregados forman parte integral de la presente resolución.
- "Las estaciones están compuestas por : el cuarto de equipos y el generador, el aire acondicionado, el cuarto de combustible, la subestación de energía, la caseta de vigilancia, y las respectivas estructuras de soporte de las antenas, tales como torres, mástiles, monopolos y similares." Decreto Distrital 061 del 31 de enero de 1997 artículo 2.
- La presente resolución NO ampara las obras diferentes a las establecidas en el Decreto Distrital 061 del 31 de enero de 1997 artículo 2.
- Art. 3. Resolución 1645 de 29 de Julio de 2005 Mincomunicaciones: "Fuentes inherentemente conformes ... se definen como Fuentes Inherentemente conformes, los emisores que emplean los siguientes sistemas y servicios, por cuanto sus campos electromagnéticos emitidos cumplen con los límites de exposición pertinentes y no son necesarias precauciones particulares : - Telefonía Móvil celular ... Por lo tanto estos servicios no están obligados a realizar las mediciones que trata el decreto 195 de 2005, ni a presentar la Declaración de Conformidad de Emisión Electromagnética. "
- Contra la presente resolución procede el recurso de reposición ante el (la) Subsecretario (a) de Planeación Territorial de la SECRETARÍA DISTRITAL DE PLANEACIÓN, y el de apelación ante el (la) Secretario (a) de la SECRETARÍA DISTRITAL DE PLANEACIÓN, los que deben ser interpuestos, en el acto de la notificación personal, o dentro de los cinco (5) días hábiles siguientes a la fecha de esta.
- OTRAS NOTAS:

Revisada la documentación aportada por la sociedad TELEFÓNICA MÓVILES COLOMBIA S.A., mediante las radicaciones n° 1-2008-34786 del 14 de agosto de 2008, 1-2008-36960 del 29 de agosto de 2008, 1-2008-41116 del 25 de septiembre de 2008, para la aprobación para la instalación de los elementos que conforman una Estación de la Red de Telecomunicaciones denominada SANTA ROSA, se observa lo siguiente:

- Mediante escrito radicado en esta Secretaría con el número 1-2008-34786 del 14 de agosto de 2008, la sociedad TELEFÓNICA MÓVILES COLOMBIA S.A., con NIT 830.037.330-7, representada legalmente por la señora Martha Elena Ruiz Díaz Granados, identificada con la cédula de ciudadanía No. 39.775.711 de Usaquén, en calidad de arrendataria del predio ubicado en la carrera 70 G No. 99 A-28, de la urbanización Nuevo Monterrey, de la Localidad de Suba, solicitó a la Secretaría Distrital de Planeación, la aprobación del diseño y ocupación del espacio para la instalación de una estación base de telecomunicaciones inalámbricas, denominada SANTA ROSA, para el predio citado.

RESOLUCIÓN No. No 0989 FECHA 14 NOV. 2008

Por la cual se (1) APRUEBA el diseño y ocupación del espacio donde se instalarán los elementos que conforman una Estación de la Red de Telecomunicaciones denominada (2) SANTA ROSA localizada en la (3) Carrera 70 G No. 99 A-28 Urbanización (4) Nuevo Monterrey Localidad (5) SUBA

- Mediante escritos radicados en esta Secretaría, la sociedad TELEFÓNICA MÓVILES COLOMBIA S.A. anexó al expediente los siguientes documentos:

Radicación nº 1-2008-36960 del 29 de agosto de 2008: cartas de notificación a vecinos, soporte de envío y recibo de correo, y original de edicto publicado en el diario La República.

Radicación nº 1-2008-41116 del 25 de septiembre de 2008: Responde requerimientos

- La Secretaría Distrital de Planeación, mediante oficio nº 2-2008-30214 del 15 de septiembre de 2008, emitió al peticionario el Acta de Observaciones y Correcciones.

- Una vez revisada la documentación aportada por la sociedad TELEFÓNICA MÓVILES COLOMBIA S.A., mediante las radicaciones nº 1-2008-34786 del 14 de agosto de 2008, 1-2008-36960 del 29 de agosto de 2008 y 1-2008-41116 del 25 de septiembre de 2008, se encontró que cumplió con la totalidad de los requerimientos técnicos y jurídicos solicitados por la Dirección de Vías, Transporte y Servicios Públicos, según memorando nº 3-2008-08386 del 3 de octubre de 2008, emitido por esa Dirección.

- Revisado el cumplimiento de los requisitos urbanísticos y arquitectónicos por parte de la Dirección de Servicio al Ciudadano, se encontró que cumplió con la totalidad de los requerimientos urbanísticos y arquitectónicos.

En virtud de la anteriormente expuesto,

Se **APRUEBA** la solicitud de empresa TELEFONICA MOVILES COLOMBIA S.A., para el diseño y ocupación del espacio donde se instalarán los elementos que conforman una Estación de la Red de Telecomunicaciones denominada SANTA ROSA, a ser ubicada en el predio de la carrera 70 G No. 99 A-28, de la urbanización Nuevo Monterrey, de la Localidad de Suba, por dar cumplimiento a la totalidad de los requerimientos efectuados por la Secretaría Distrital de Planeación, según oficio nº 2-2008-30214 del 15 de septiembre de 2008.





14 NOV. 2008

NOTIFIQUESE, PUBLÍQUESE Y CÚMPLASE, dada en Bogotá D. C., a los: _____


SUBSECRETARIO(A) DE PLANEACIÓN TERRITORIAL

En uso de sus facultades legales, en especial las que le confiere el decreto 550 de 2006


Abogado
Subsecretaría de Planeación Territorial

			
Revisión Arquitectónica Dirección de Servicio al Ciudadano	Director (a) de Servicio al Ciudadano	Revisión Técnica Dirección de Vías, Transporte y Servicios Públicos	Director (a) de Vías, Transporte y Servicios Públicos