

885 / 23 X

 ALCALDÍA MAYOR DE BOGOTÁ D.C. SECRETARÍA DISTRITAL DE PLANEACIÓN Bogotá Positiva	RED DE TELECOMUNICACIONES M-FO-014 DIRECCIÓN DE SERVICIO AL CIUDADANO	Espacio para radicación
---	--	-------------------------

RESOLUCIÓN No. No 0885 FECHA 23 OCT. 2008
Secretaría Distrital Planeación
15071

Por la cual se (1) diseño y ocupación del espacio donde se instalarán los elementos que conforman una Estación de la Red de Telecomunicaciones denominada **GRAN BRITALIA** localizada en la **CL 51 A SUR 80 A - 58** Urbanización **CASABLANCA SUR** Localidad **KENNEDY**

A. IDENTIFICACIÓN DEL SOLICITANTE

1. ENTIDAD O EMPRESA:		COLOMBIA MÓVIL S.A. E.S.P.			
2. NIT	830.114.921-1	3. MATRÍCULA MERCANTIL	01240994	4. FECHA	10/06/2008
5. SEDE		NORTE			
6. REPRESENTANTE LEGAL:		ZACHARZEWSKI LUDOVICO ALEXIS			
7. DOCUMENTO DE IDENTIDAD:	<input checked="" type="checkbox"/> CE <input type="checkbox"/> CC	00000342378	DE	---	
8. APODERADO:	LUIS FERNANDO CAICEDO BOCANEGR		9. MATRÍCULA PROFESIONAL	A25022005 - 93452125	10. PODER
			SI	NO	
11. DOCUMENTO DE IDENTIDAD:	<input type="checkbox"/> CE <input type="checkbox"/> CC	---	DE	---	
12. DIRECCIÓN DE NOTIFICACIÓN		CARRERA 9 A No. 99 - 02 PISO 6			
13. CORREO ELECTRÓNICO		gina.melgarejo@tigo.com.co		14. TELÉFONO	3303000
15. FAX		6182712 - 6182681			
16. OTRO		TELÉFONO: 3303000 - EXT: 1276. CELULAR: 3012224512			

B. IDENTIFICACIÓN DEL PREDIO O INMUEBLE

1. DIRECCIÓN ACTUAL (NOMENCLATURA OFICIAL CERTIFICADA POR CATASTRO):		CL 51A SUR 80A - 58		NUMERO SOLICITUD RADICACIÓN	W-2005811
2. DIRECCIÓN ANTERIOR CERTIFICADA POR CATASTRO:		CL 51A SUR 80A - 58 CL 51A S 87 - 56 CL 51A S 87 - 56		3. CÓDIGO DEL SECTOR	00457617 0600000 000
4. DIRECCIÓN DE LA PROPIEDAD REGISTRADA EN LA MATRÍCULA INMOBILIARIA		1) LOTE 8 PREDIO B. 2) CL 51A SUR 80A - 58 (DIRECCIÓN CATASTRAL)		5. TIPO	URBANO
6. LOTE		025		7. MANZANA	17 C
8. MATRÍCULA INMOBILIARIA NÚMERO:		50S - 142474		9. CÉDULA CATASTRAL	BS 35124
10. CÓDIGO DE MANZANA CATASTRAL		004576 17			
11. LINDEROS:		NORTE	8,00 MTRS	SUR	8,00 MTRS
		ORIENTE	29.90 MTRS	OCCIDENTE	30,00 MTRS
12. ÁREA:		238.30 M ²		13. COORDENADAS	102405,18 N / 89462,7 W
14. PLANO DE LOTE O N°.		K - 28/4 - 02			
15. PROPIETARIO:		MARCO ANTONIO ALBA PULIDO.			

C. PROYECTO ARQUITECTÓNICO

1. DENOMINACIÓN DE LA ESTACIÓN DE TELECOMUNICACIONES:		ESTACION GRAN BRITALIA	
2. DESCRIPCIÓN DEL PROYECTO (Artículo 23, numeral 2, Decreto 564 de 2006):		ALTURA SOLICITADA ESTACIÓN	TORRE 32.00 M mas PARRAYOS 3.00 M
ADJUNTO DOCUMENTO DE DESCRIPCION AL EXPEDIENTE. (NUEVE FOLIOS). SE ANEXA CARTA DE RESPONSABILIDAD DEL CONSTRUCTOR (TRES FOLIOS)			



RESOLUCIÓN No. No 0 8 8 5

FECHA 23 OCT. 2008

Por la cual se (1) diseño y ocupación del espacio donde se instalarán los elementos que conforman una Estación de la Red de Telecomunicaciones denominada GRAN BRITALIA localizada en la CL 51 A SUR 80 A - 58 Urbanización CASABLANCA SUR Localidad KENNEDY

3. LOCALIZACIÓN ESTACIÓN		4. ELEMENTOS ADICIONALES							
<input checked="" type="checkbox"/>	SOBRE TERRENO	-	a. SUBESTACIÓN ELÉCTRICA	-	b. CASETA DE VILIGANCIA	---	c. AIRE ACONDICIONADO	---	d. CUARTO TANQUE COMBUSTIBLE
-	SOBRE TERRAZA	-	e. GENERADOR	-	f. CUARTO EQUIPOS	<input checked="" type="checkbox"/>	g. TORRE, MÁSTIL O MONOPOLO	---	h. ANTEJARDÍN MTS.
5. AISLAMIENTOS		NORTE		SUR		ORIENTE		OCCIDENTE	
EXIGIDO		3,00 MTS.		3,00 MTS.		2,50 MTS.		2,50 MTS.	
PROPUESTO TORRE		3,00 MTS.		26,00 MTS.		3,30 MTS.		3,70 MTS.	

Caicedo P.
Arq. LUIS FERNANDO CAICEDO BOCANEGRA
M.P. No. A25022005-93452125
6. FIRMA DEL INGENIERO O ARQUITECTO
AUTORIZADO POR EL OPERADOR SOLICITANTE

D. RELACIÓN Y RESUMEN DE DOCUMENTOS ANEXOS

LOS DOCUMENTOS QUE SE LISTAN A CONTINUACIÓN FORMAN PARTE INTEGRAL DE LA PRESENTE RESOLUCIÓN Y REPOSAN EN EL EXPEDIENTE:

1. INSTITUCIONALES

	DOCUMENTO	EXPEDIDO POR	FECHA (DÍA/MES/AÑO)	RADICACIÓN	FOLIOS
<input checked="" type="checkbox"/>	a. CERTIFICADO DE EXISTENCIA Y REPRESENTACIÓN LEGAL.	CÁMARA DE COMERCIO DE LA CIUDAD DE BOGOTÁ D.C. - ZONA NORTE	10/06/2008	---	7
---	b. CERTIFICADO DE PERSONERÍA JURÍDICA Y REPRESENTANTE LEGAL (SI LA INSTALACIÓN ES SOBRE TERRAZA)	N/A	---	---	---
<input checked="" type="checkbox"/>	c. CERTIFICADO DE TRADICIÓN Y LIBERTAD DE MATRÍCULA INMOBILIARIA VIGENTE	OFICINA DE REGISTRO DE INSTRUMENTOS PÚBLICOS DE LA CIUDAD DE BOGOTÁ D.C. - ZONA SUR	14/07/2008	73025690	2
<input checked="" type="checkbox"/>	d. CERTIFICADO DE NOMENCLATURA	UNIDAD ADMINISTRATIVA ESPECIAL DE CATASTRO DISTRITAL	23/04/2008	W-2005811	1
<input checked="" type="checkbox"/>	e. PLANO DE LA MANZANA CATASTRAL QUE IDENTIFICA EL PREDIO	UNIDAD ADMINISTRATIVA ESPECIAL DE CATASTRO DISTRITAL	05/02/2007	N/A	1
<input checked="" type="checkbox"/>	f. LICENCIA DE CONSTRUCCIÓN No. LC 08 - 4 - 0569	CURADURIA URBANA No. 4 DE BOGOTA D.C.	25/06/2008	08 - 4 - 0672	1
<input checked="" type="checkbox"/>	g. ACREDITACIÓN DEL TÍTULO HABILITANTE PARA LA PRESTACIÓN DEL SERVICIO Y/O ACTIVIDAD	MINISTERIO DE TELECOMUNICACIONES DE LA REPUBLICA DE COLOMBIA.	05/02/2003	N/A	38
<input checked="" type="checkbox"/>	h. PLANO URBANÍSTICO DEL DESARROLLO PASTRANITA 1º SECTOR. LOCALIDAD DE KENNEDY.	DEPARTAMENTO ADMINISTRATIVO DE PLANEACIÓN DISTRITAL D.A.P.D.	16/08/1991	K 28 / 4 - 02	1
---	i. OTRO: -----	---	---	---	---

	2. ESTUDIOS TÉCNICOS	EMPRESA Y/O PROFESIONAL QUE REALIZÓ EL ESTUDIO	IDENTIFICACIÓN	PLANOS PRESENTADOS	FOLIOS
<input checked="" type="checkbox"/>	a. ESTUDIO DE SUELOS	GEOSERVICE LTDA. - ING. FRANKLEN CARLOS SUTA PICO	M.P. No. 25202-104936 CND	MEMORIAL	43
---	b. ESTUDIO DE CIMENTACIÓN	---	---	---	---
<input checked="" type="checkbox"/>	c. DISEÑO DE LA CIMENTACIÓN.	CONSTRUCCIONES VINPAR LTDA. - ING. HERMAN WALDO CLAVIJO CHAVES	M.P. No. 25202 087802 CND	MEMORIAL	11
<input checked="" type="checkbox"/>	d. DISEÑO DE LA TORRE O MONOPOLO	IDEMEC S.A. - ING. HERMAN WALDO CLAVIJO CHAVES	M.P. No. 25202 087802 CND	MEMORIAL	47
---	e. EVALUACIÓN DE CARGAS SOBRE EL EDIFICIO	N/A	---	---	---
---	f. DISEÑO DE ANCLAJES Y SOPORTES AL EDIFICIO	N/A	---	---	---
<input checked="" type="checkbox"/>	g. ESTUDIO DE ESTRUCTURAS PREFABRICADAS	COLOMBIA MOVIL S.A. E.S.P - ING. NESTOR RAUL PÉREZ GAONA	830.114.921-1	MEMORIAL	19
---	h. OTRO: -----	---	---	---	---
---	i. -----	---	---	---	---
---	j. -----	---	---	---	---
---	k. -----	---	---	---	---
---	l. -----	---	---	---	---

RESOLUCIÓN No. 0 8 8 5 FECHA 23 OCT. 2008

Por la cual se (1) diseño y ocupación del espacio donde se instalarán los elementos que conforman una Estación de la Red de Telecomunicaciones denominada GRAN BRITALIA localizada en la CL 51 A SUR 80 A - 58 Urbanización CASABLANCA SUR Localidad KENNEDY

3. ACTAS DE RESPONSABILIDAD DE ANÁLISIS Y DISEÑO DE LOS ESTUDIOS TÉCNICOS (EXONERAN AL DISTRITO CAPITAL DE CUALQUIER RESPONSABILIDAD POR PERJUICIOS QUE SE PUEDAN OCASIONAR CON LA INSTALACIÓN DE LA ESTACIÓN).

	ACTA DE RESPONSABILIDAD DE:	NOMBRE DEL PROFESIONAL QUE SUSCRIBE EL ACTA	MATRÍCULA PROFESIONAL	ESPECIALIDAD	FECHA ACTA (DÍA/MES/AÑO)	CERTIFICADO COPNIA	FOLIOS
X	a. ESTUDIO DE SUELOS	ING. FRANKLEN CARLOS SUTA PICO	M.P. No. 25202-104936 CND	INGENIERO CIVIL	07/07/2008	0094944	3
---	b. ESTUDIO DE CIMENTACIÓN	N/A	---	---	---	---	---
X	c. DISEÑO ESTRUCTURAL DE LA CIMENTACIÓN	ING. HERMAN WALDO CLAVIJO CHAVES	M.P. No. 25202 087802 CND	INGENIERO CIVIL	08/10/2007	0097978	3
X	d. DISEÑO ESTRUCTURAL DE LA TORRE, MASTIL O MONOPOLO	ING. HERMAN WALDO CLAVIJO CHAVES	M.P. No. 25202 087802 CND	INGENIERO CIVIL	11/04/2008	0097978	4
---	e. ESTUDIO DE CARGAS SOBRE EL EDIFICIO	N/A	---	---	---	---	---
---	f. DISEÑO DE ANCLAJES	N/A	---	---	---	---	---
X	g. GARANTÍA DE NO CAUSAR INTERFERENCIAS	JAIME A. ECHANDIA ZULUAGA	N/A	INGENIERO ELECTRÓNICO	19/05/2008	N/A	1
X	h. ANÁLISIS Y DISEÑO DE LOS ESTUDIOS TÉCNICOS (FIRMA OPERADOR)	JOSE DAVID MANTILLA	N/A	INGENIERO ELECTRÓNICO	19/05/2008	N/A	1
X	i. OTRO: ESTUDIO DE ESTRUCTURAS PREFABRICADAS	ING. NESTOR RAUL PÉREZ GAONA	M.P. No. 25202-100484 CND	INGENIERO CIVIL	19/05/2008	0099940	3
X	j. OTRO: ACTA RESPONSABILIDAD BTS	ING. EDWIN PULIDO	M.P. No. 25202 - 098810 CND	INGENIERO CIVIL	04/06/2008	0105643	3
---	k. -----	-----	-----	-----	-----	-----	-----
---	l. -----	-----	-----	-----	-----	-----	-----

4. RECIBOS DE PAGO PREDIAL (APLICA SOBRE TERRENO)

	NÚMERO	FECHA (DÍA/MES/AÑO)	FOLIOS
1	2008	13/05/2008	1
2	2007	17/07/2007	1
3	2006	10/05/2006	1
4	2005	17/05/2005	1
5	2004	09/07/2004	1

X	5. ARCHIVO MAGNÉTICO	NOMBRE	EB GRAN BRITALIA
		FORMATO	DWG

X	6. CONTRATO O PROMESA	X	CONTRATO	X	DE ARRIENDO
		---	PROMESA	---	COMPRAVENTA
		FECHA (DÍA/MES/AÑO)		07/02/2007	FOLIOS

CELEBRANTES			CALIDAD				
NOMBRE	CÉDULA	EXPEDIDA EN	PROPIETARIO O APODERADO	ARRENDADOR	ARRENDATARIO	VENDEDOR	COMPRADOR
MARCO ANTONIO ALBA PULIDO	C.C. 17.005.455	BOGOTA	X	X	---	---	---
COLOMBIA MÓVIL: LUDOVICO ALEXIS ZACHARZEWSKI	C.E. 342378	---	---	---	X	---	---

7. PODERES Y AUTORIZACIONES

	TIPO	NÚMERO	DÍA	MES	AÑO	NOTARÍA	AUTORIZADOR	AUTORIZADO	TARJETA PROFESIONAL	FOLIOS
X	PODER PROPIETARIO PREDIO (cuando es a nivel de terrero)	---	07	02	2007	68	MARCO ANTONIO ALBA PULIDO	COLOMBIA MÓVIL: LUDOVICO ALEXIS ZACHARZEWSKI	CE. 342378	1
---	ACTA DE ASAMBLEA QUE APRUEBA LA INSTALACIÓN	---	---	---	---	---	N/A	N/A	---	---
---	ACTA DE NOMBRAMIENTO DEL REPRESENTANTE DE LA ASAMBLEA O ADMINISTRADOR	---	---	---	---	---	N/A	N/A	---	---
X	OTRO: PODER PARA TRAMITAR LICENCIA	---	12	02	2007	68	MARCO ANTONIO ALBA PULIDO	COLOMBIA MÓVIL: LUDOVICO ALEXIS ZACHARZEWSKI	CE. 342378	1
X	OTRO: PODER REPRESENTANTE LEGAL A ING- RESPONSABLE DEL PROYECTO	---	19	05	2008	25	COLOMBIA MÓVIL: LUDOVICO ALEXIS ZACHARZEWSKI	CONSTRUCTORA LANDA LTDA.: Arq. LUIS FERNANDO CAICEDO B.	M.P. No. A25022005-93452125	1
---	-----	---	---	---	---	---	---	---	---	---

[Firma]

RESOLUCIÓN No. No 0885 FECHA 23 OCT. 2008

Por la cual se (1) diseño y ocupación del espacio donde se instalarán los elementos que conforman una Estación de la Red de Telecomunicaciones denominada **GRAN BRITALIA** localizada en la **CL 51 A SUR 80 A – 58** Urbanización **CASABLANCA SUR** Localidad **KENNEDY**

<input checked="" type="checkbox"/>	8. AUTORIZACIÓN DE LA UNIDAD ADMINISTRATIVA ESPECIAL DE AERONÁUTICA CIVIL, PREVIA REVISIÓN DE LOS ESTUDIOS TÉCNICOS CORRESPONDIENTES			
FECHA (DÍA/MES/AÑO)	OFICIO #	AUTORIZÓ	ALTURA AUTORIZADA	FOLIOS
17/10/2007	4400-1 A-3805 - 07	AERONÁUTICA CIVIL	45,00 MTRS	2

UBICACIÓN DE ESTACIÓN	ALTURA AUTORIZADA
<input checked="" type="checkbox"/> SOBRE TERRENO	ALTURA DE LA TORRE, MÁSTIL O MONOPOLO ----- METROS
SOBRE TERRAZA	ALTURA PARARRAYOS ----- METROS
	ALTURA TOTAL (INCLUYE PARRAYOS) 45,00 METROS

9. VECINOS COLINDANTES	DIRECCIÓN
NORTE	CL 51 S No. 80A – 35 / 37 / 39 CL 51 S No. 80A – 41 / 43 / 45
SUR	CALLE 51A SUR
ORIENTE	CL 51A S No. 80A – 56 X CL 51A S No. 80A – 50 / 54
OCCIDENTE	CL 51A S No. 80A – 64 / 66

	10. PLANOS DE DISEÑO	FOLIOS
<input checked="" type="checkbox"/>	PLANO DE LOCALIZACIÓN E IDENTIFICACIÓN DEL PREDIO O PREDIOS POR COORDENADAS OFICIALES DEL PAÍS, DE ACUERDO CON LAS PUBLICACIONES CARTOGRÁFICAS DEL INSTITUTO GEOGRÁFICO AGUSTÍN CODAZZI Y/O LEVANTAMIENTOS TOPOGRÁFICOS CERTIFICADOS, INDICANDO CON PRECISIÓN LA ELEVACIÓN DEL TERRENO SOBRE EL CUAL SE INSTALARÁ LA ESTACIÓN, LA UBICACIÓN, DISTRIBUCIÓN Y ALTURA DE LAS TORRES, ANTENAS Y DEMÁS ELEMENTOS OBJETO DE INSTALACIÓN Y LA LOCALIZACIÓN DE LA SEÑALIZACIÓN DE DIFERENCIACIÓN DE ZONAS, TODO ELLO MOSTRANDO CLARAMENTE LA DIMENSIÓN Y/O TAMAÑO DE LAS INSTALACIONES.	3
<input checked="" type="checkbox"/>	PLANOS DE DISEÑO DE LOS ESTUDIOS TÉCNICOS (Estructurales, anclajes, cimentación y otros)	1


	11. OTROS DOCUMENTOS	FOLIOS
<input checked="" type="checkbox"/>	COPIA DOCUMENTO DE IDENTIDAD DEL SOLICITANTE.	1
<input checked="" type="checkbox"/>	OFICIO ACLARATORIO CUMPLIMIENTO DECRETO 195 DE 2005 PARA ESTACIONES DE TELECOMUNICACIONES.	1
<input checked="" type="checkbox"/>	NORMA URBANA	11
<input checked="" type="checkbox"/>	RUT (COLOMBIA MOVIL).	1
<input checked="" type="checkbox"/>	CERTIFICADO DE CABIDA Y LINDEROS RAD. 2008-198384 DEL 26 DE FEB/2008	2

E. RESPONSABILIDAD

DECLARO BAJO LA GRAVEDAD DE JURAMENTO QUE ME RESPONSABILIZO POR LA VERACIDAD DE LA INFORMACIÓN CONTENIDA EN EL PRESENTE FORMULARIO Y DEMAS DOCUMENTOS ANEXOS. ASÍ MISMO MANIFIESTO QUE EL PROYECTO PRESENTADO CUMPLE CON LAS NORMAS QUE REGULAN LA MATERIA, QUE RESPETA LA DESTINACIÓN DEL BIEN OBJETO DE LA INTERVENCIÓN U OCUPACIÓN Y ME COMPROMETO A EJECUTAR LA OBRA DE ACUERDO CON LAS ESPECIFICACIONES CONTENIDA EN LA PRESENTE SOLICITUD.

FIRMA DEL SOLICITANTE

NOTA: PARA LA CONTINUIDAD DEL TRÁMITE ES IMPORTANTE ANEXAR, POSTERIOR A LA RADICACIÓN DE ESTE FORMATO, LA PUBLICACIÓN EN DIARIO DE ALTA CIRCULACIÓN Y LAS COMUNICACIONES A VECINOS COLINDANTES CON LA COPIA DE LA CONSTANCIA DE CORREO CERTIFICADO.

F 14	 ALCALDÍA MAYOR DE BOGOTÁ D.C. SECRETARÍA DISTRITAL DE PLANEACIÓN Carrera 30 No. 24-90 Conmutador 3358000 Bogotá D.C. www.sdp.gov.co	Espacio reservado para radicación
---------------------------	--	-----------------------------------

RESOLUCIÓN No. No 0 8 8 5 FECHA 23 OCT. 2008

Por la cual se **(1) APRUEBA** el diseño y ocupación del espacio donde se instalarán los elementos que conforman una Estación de la Red de Telecomunicaciones denominada **(2) GRAN BRITALIA** localizada en la **(3) Calle 51 A Sur No. 80 A - 58** Desarrollo **(4) PASTRANITA PRIMER SECTOR** Localidad **(5) KENNEDY**

**F. PARA USO EXCLUSIVO DE LA SECRETARÍA DISTRITAL DE PLANEACIÓN
(NO DISPONIBLE EN VENTANILLA)**

NORMA REGLAMENTARIA:	Decreto 061 /97, Decreto 564/06, Decreto 195/05, Decreto 190 de 2004, Decreto 217 de 2005. REFERENCIAS: 1-2008-29963, 1-2008-33757, 1-2008-38173, 1-2008-38892, 1-2008-33942, 3-2008-05862, 3-2008-07686, 3-2008-08120
----------------------	--

UPZ N°.	81	NOMBRE	GRAN BRITALIA
---------	----	--------	---------------

DECRETO N°	217	FECHA DECRETO (DÍA/MES/AÑO)	13/07/05	INTERÉS PATRIMONIAL	No
------------	-----	-----------------------------	----------	---------------------	----

SECTOR NORMATIVO	3	SUBSECTOR DE USOS	UNICO	SUBSECTOR DE EDIFICABILIDAD	UNICO	TRATAMIENTO	Mejoramiento Integral
------------------	---	-------------------	-------	-----------------------------	-------	-------------	-----------------------

CONCEPTO DE	RADICACIÓN	FAVORABLE			
		SI	NO	N/A	
PATRIMONIO				N/A	
VÍAS				N/A	
INSTITUTO DISTRITAL DE PATRIMONIO DISTRITAL				N/A	APLICA CUANDO LA ESTACIÓN DE TELECOMUNICACIONES SE UBICA EN INMUEBLE CON CARÁCTER DE BIEN DE INTERÉS CULTURAL
AUTORIDADES AMBIENTALES				N/A	APLICA SI EL PREDIO DONDE SE LOCALIZARÁ LA ESTACIÓN, ESTÁ UBICADO EN ZONA QUE AFECTE LOS CERROS ORIENTALES, CHUCUAS, HUMEDALES O LAS ZONAS QUE CORRESPONDAN AL SISTEMA HÍDRICO U OROGRÁFICO DE LA CIUDAD (ARTÍCULO 10 DEL DECRETO DISTRITAL 061 DE 1997).

PUBLICACIÓN EN DIARIO DE AMPLIA CIRCULACIÓN	DIARIO	LA REPUBLICA	
	FECHA	21/07/08	ALTURA APROBADA
	RADICADO	1-2008-33757	N/A
	FECHA RADICADO EN SDP	08/08/08	
	FOLIOS	2	

COMUNICACIÓN A VECINOS COLINDANTES	DIRECCIÓN	CORREO CERTIFICADO		RADICACIÓN ANTE LA SDP		FOLIOS
		FECHA ENVÍO (DÍA/MES/AÑO)	# CERTIFICACIÓN	NÚMERO	FECHA (DÍA/MES/AÑO)	
NORTE	CI 51 S No. 80 A – 35/37/39	24/07/2008	161172354	1-2008-33757	08/08/08	2
	CI 51 S No. 80 A – 41/43/45	24/07/2008	160661241/42/43	1-2008-33757	08/08/08	2
SUR	CI 51 A SUR (VÍA PÚBLICA)	N/A	N/A	N/A	N/A	N/A
ORIENTE	CI 51 A S No. 80 A - 50/54	24/07/2008	160661234/35	1-2008-33757		
OCCIDENTE	CI 51 A S No. 80 A – 64/66	24/07/2008	160661236/37	1-2008-33757	N/A	N/A

INQUIETUDES DE LA CIUDADANÍA RELACIONADAS CON ESTA SOLICITUD

NOMBRE CIUDADANO	NÚMERO DE RADICACIÓN DE ENTRADA	FECHA ENTRADA	NÚMERO DE RADICACIÓN DE RESPUESTA	FECHA RESPUESTA
MARIANO CESPEDES	1-2008-33942	11/08/08	2-2008-27551	22/08/08
DIEGO ARIAS OROZCO Y OTROS	1-2008-34659 Y 1-2008-34660	14/08/08	2-2008-28035	28/08/08



No 0885
No 0005
RESOLUCIÓN No. _____ **FECHA** 23 OCT. 2008

Por la cual se **(1) APRUEBA** el diseño y ocupación del espacio donde se instalarán los elementos que conforman una Estación de la Red de Telecomunicaciones denominada **(2) GRAN BRITALIA** localizada en la **(3) Calle 51 A Sur No. 80 A - 58** Desarrollo **(4) PASTRANITA PRIMER SECTOR** Localidad **(5) KENNEDY**

OBSERVACIONES ARQUITECTÓNICAS Y URBANÍSTICAS:

Se aprueban las características urbanísticas y arquitectónicas de la edificación contenidas en el plano de la propuesta, que coinciden con lo registrado en la licencia de construcción nº 08-4-0569 del 25 de julio de 2008, expedida por la Curaduría Urbana No. 4 y con sus respectivos planos sellados.

OBSERVACIONES TÉCNICAS:

Una torre cuadrada metálica de sección constante de 1.00 x 1.00 y altura 32 metros y que soportará tres antenas de radiofrecuencia. Y un pararrayos Tipo Franklin con su respectivo soporte de 3.00 metros de longitud, ubicado sobre la parte superior de la torre cuadrada; para una altura total de 35 metros. Todos los estudios Técnicos se realizaron de conformidad con las normas Colombianas de Diseño y Construcción Sismo Resistente N. S. R. - 98 (Ley 400 de 1997 y Decreto 33 de 1998). Así mismo cumplen con lo estipulado en el Decreto 061 de 1997, respecto de la instalación de estaciones inalámbricas de telecomunicaciones.

A. NOTAS DE LA LICENCIA EN CASO DE APROBACIÓN

1. Esta aprobación no ampara las obras de construcción, ampliación, modificación, adecuación, restauración, reforzamiento estructural, demolición y construcción del cerramiento que deban realizarse en el predio para el emplazamiento de los elementos que conforman la estación base de telecomunicaciones inalámbricas. Dicha aprobación está sujeta a las normas vigentes sobre licencias urbanísticas, reconocimiento de edificaciones y legalización de asentamientos humanos expedida por Curador Urbano (Decreto 564 de 2006)
2. El Ministerio de Comunicaciones mediante la Resolución 001645 del 29 de julio de 2005 (Por la cual se reglamenta el Decreto 195 de 2005), estableció en su Artículo 3o. FUENTES INHERENTEMENTE CONFORMES, lo siguiente:
" ... Además de los emisores que cumplan con los parámetros estipulados en el numeral 3.11 del Decreto 195 de 2005, para los efectos del Decreto 195 de 2005 y de la presente Resolución, se definen como Fuentes Inherentemente Conformes, los emisores que emplean los siguientes sistemas y servicios, por cuanto sus campos electromagnéticos emitidos cumplen con los límites de exposición pertinentes y no son necesarias precauciones particulares:
• Telefonía Móvil Celular (...)"
- Por lo tanto, estos servicios no están obligados a realizar las mediciones que trata el Decreto 195 de 2005, ni a presentar la Declaración de Conformidad de Emisión Electromagnética. Sin embargo, esto no impide al Ministerio de Comunicaciones de revisar periódicamente estos valores e incluir alguno de estos servicios cuando lo crea conveniente".
3. El Decreto Distrital 061 de enero 31 de 1997, reglamentario del Acuerdo Distrital 6 de 1990, establece que los predios que se destinen a la instalación de la red de telecomunicaciones inalámbricas, se regirán por las disposiciones urbanísticas y arquitectónicas que allí se contienen y, en lo no previsto en este, por las normas de los decretos de asignación de tratamientos o por las demás normas específicas.
4. Si para el predio que nos ocupa, se expidió la reglamentación específica de conformidad con el Plan de Ordenamiento Territorial, serían aplicables las disposiciones arquitectónicas contenidas en dicha reglamentación.
5. El Decreto Distrital 061 de enero 31 de 1997, no prevé otras limitantes de uso, dado que el establecimiento, la instalación, la expansión, la modificación, la ampliación, la renovación y la utilización de la red de telefonía móvil celular o de cualquiera de sus elementos, constituyen motivo de utilidad pública e interés social.
6. Revisado el proyecto y confrontado con lo establecido en los artículos 5, 6 y 7 del Decreto Distrital 061 del 31 de enero de 1997.
7. Constituye condición resolutoria del presente acto administrativo, la acreditación mediante documento idóneo de autoridad competente que la estación de telecomunicaciones inalámbricas autorizada por este, atenta contra la salud, en forma tal, que sea necesario removerla del lugar donde se encuentra ubicada si no se pueden tomar las medidas necesarias para mitigar los efectos nocivos.
8. El presente permiso de aprobación del diseño y ocupación del espacio para la instalación de los elementos que conforman una estación base de la red de telecomunicaciones inalámbricas no genera derechos de propiedad.
9. La presente aprobación se concede sin perjuicio de las acciones y decisiones que instauren o profieran otras autoridades dentro del ámbito de sus competencias.
10. El presente permiso se otorga sin perjuicio del cumplimiento de las normas que expidan los Gobiernos Nacional y Distrital, sobre el emplazamiento de los componentes de las estaciones de telecomunicaciones inalámbricas sobre los elementos que constituyan espacio público, dentro de los términos que dichas normas establezcan.
11. Los documentos anexos y entregados forman parte integral de la presente resolución.
12. "Las estaciones están compuestas por : el cuarto de equipos y el generador, el aire acondicionado, el cuarto de tanque de combustible, la subestación de energía, la caseta de vigilancia, y las respectivas estructuras de soporte de las antenas, tales como torres, mástiles, monopolos y similares." Decreto Distrital 061 del 31 de enero de 1997 artículo 2.
13. La presente resolución NO ampara las obras diferentes a las establecidas en el Decreto Distrital 061 del 31 de enero de 1997 artículo 2.
14. Art. 3. Resolución 1645 de 29 de Julio de 2005 Mincomunicaciones: "Fuentes inherentemente conformes ... se definen como Fuentes Inherentemente conformes, los emisores que emplean los siguientes sistemas y servicios, por cuanto sus campos electromagnéticos emitidos cumplen con los límites de exposición pertinentes y no son necesarias precauciones particulares : - Telefonía Móvil celular ... Por lo tanto estos servicios no están obligados a realizar las mediciones que trata el decreto 195 de 2005, ni a presentar la Declaración de Conformidad de Emisión Electromagnética. "
15. Contra la presente resolución procede el recurso de reposición ante el (la) Subsecretario (a) de Planeación Territorial de la SECRETARÍA DISTRITAL DE PLANEACIÓN, y el de apelación ante el (la) Secretario (a) de la SECRETARÍA DISTRITAL DE PLANEACIÓN, los que deben ser interpuestos, en el acto de la notificación personal, o dentro de los cinco (5) días hábiles siguientes a la fecha de esta.
16. OTRAS NOTAS:

Revisada la documentación aportada por la sociedad COLOMBIA MOVIL S.A. E.S.P., mediante las raditaciones nº 1-2008-29963 del 15 de julio de 2008, 1-2008-33757 del 8 agosto de 2008, 1-2008-38173 del 5 de septiembre de 2008, 1-2008-38892 del 10 de septiembre de 2008, para la aprobación para la instalación de los elementos que conforman una Estación de la Red de Telecomunicaciones denominada GRAN BRITALIA, se observa lo siguiente:

- Mediante escrito radicado en esta Secretaría con el número 1-2008-29963 del 15 de julio de 2008, la sociedad COLOMBIA MOVIL S.A. E.S.P., con NIT 830.114.921-1, representada legalmente por el señor Ludovico Alexis Zacharzewski, identificado con la cédula de extranjería No. 342378, en calidad de arrendatario del predio ubicado en la calle 51 A SUR 80 A - 58, del desarrollo Pastranita segundo sector, de la Localidad de Kennedy, solicitó a la Secretaría Distrital de Planeación, la aprobación del diseño y ocupación del espacio para la instalación de una estación base de telecomunicaciones inalámbricas, denominada GRAN BRITALIA, para el predio citado.

RESOLUCIÓN No. Nº 0885 FECHA 23 OCT. 2008

Por la cual se (1) APRUEBA el diseño y ocupación del espacio donde se instalarán los elementos que conforman una Estación de la Red de Telecomunicaciones denominada (2) GRAN BRITALIA localizada en la (3) Calle 51 A Sur No. 80 A - 58 Desarrollo (4) PASTRANITA PRIMER SECTOR Localidad (5) KENNEDY

- Mediante escritos radicados en esta Secretaría, la sociedad COLOMBIA MOVIL S.A. E.S.P., anexó al expediente los siguientes documentos:

Radicación nº 1-2008-33757 del 8 agosto de 2008: Página original de Edicto en diario de la República del 21 de julio de 2008, originales cartas a vecinos, original de las tirillas de envíos de correspondencia a vecinos y copia del reporte de entrega de envíos y aclaraciones.

Radicación nº 1-2008-38173 del 5 de septiembre de 2008: Responde requerimientos.

Radicación nº 1-2008-38892 del 10 de septiembre de 2008: Anexa documentos técnicos.

-La Secretaría Distrital de Planeación, mediante oficio nº 2-2008-26973 del 15 de agosto de 2008, emitió al peticionario el Acta de Observaciones y Correcciones, entre los cuales, se encuentra el siguiente:


- Una vez revisada la documentación aportada por la sociedad COLOMBIA MOVIL S.A. E.S.P., mediante las radicaciones mediante las radicaciones nº 1-2008-29963 del 15 de julio de 2008, 1-2008-33757 del 8 agosto de 2008, 1-2008-38173 del 5 de septiembre de 2008, 1-2008-38892 del 10 de septiembre de 2008, se encontró que cumplió con la totalidad de los requerimientos solicitados por la Dirección de Vías, Transporte y Servicios Públicos, según memorando nº 3-2008-07686 18 de septiembre de 2008, emitido por esa Dirección.

- Revisado el cumplimiento de los requisitos urbanísticos y arquitectónicos por parte de la Dirección de Servicio al Ciudadano, se encontró que cumplió con la totalidad de los requerimientos urbanísticos y arquitectónicos. Aún cuando en los requerimientos urbanístico Nos. 1 y 5 se solicitaba el ajuste de los linderos del predio anotados en el plano de la propuesta respecto con los registrados en el plano urbanístico, se aceptan los indicados en los planos de la propuesta que coinciden con los registrados en la licencia de construcción nº 08-4-0569 del 25 de julio de 2008, expedida por la Curaduría Urbana No. 4.


En virtud de la anteriormente expuesto,





Se **APRUEBA** la solicitud de la empresa COLOMBIA MOVIL S.A. E.S.P., para el diseño y ocupación del espacio donde se instalarán los elementos que conforman una Estación de la Red de Telecomunicaciones denominada GRAN BRITALIA, a ser ubicada en el predio de la Calle 51 A Sur No. 80 A - 58, del desarrollo Patranita segundo sector, de la Localidad de Kennedy, por dar cumplimiento a la totalidad de los requerimientos efectuados por la Secretaría Distrital de Planeación, según oficio nº 2-2008-26973 del 15 de agosto de 2008.

NOTIFIQUESE, PUBLÍQUESE Y CÚMPLASE, dada en Bogotá D. C., a los: 23 OCT. 2008


SUBSECRETARIO (A) DE PLANEACIÓN TERRITORIAL

En uso de sus facultades legales, en especial las que le confiere el artículo 2, Subnumeral 2.2, del Decreto 365 del 30 de Abril de 2001


Abogado
Subsecretaría de Planeación Territorial

 Revisión Arquitectónica Dirección de Servicio al Ciudadano	 Director (a) de Servicio al Ciudadano	 Revisión Técnica Dirección de Vías, Transporte y Servicios Públicos	 Director (a) de Vías, Transporte y Servicios Públicos
--	--	--	--