



ALCALDÍA MAYOR
DE BOGOTÁ D.C.
SECRETARÍA DE PLANEACIÓN
Bogotá Positiva

RED DE TELECOMUNICACIONES
M-FO-014
DIRECCIÓN DE SERVICIO AL CIUDADANO

Espacio para radicación

Secretaría Distrital Planeación - 51
CÓDIGO 10000

4) De quedar en 1 2008 10/04
Referencia Folios 1 - Anexo 1
Trámite Autorización de Estaciones de Comunicación

RESOLUCIÓN No. No 0794 **18 SET. 2008** **FECHA**

Por la cual se (1) diseño y ocupación del espacio donde se instalarán los elementos que conforman una Estación de la Red de Telecomunicaciones denominada **VILLA ALSACIA** localizada en la **CL 15 No. 68D - 63** Urbanización **MONTEVIDEO** Localidad **FONTIBON**

A. IDENTIFICACIÓN DEL SOLICITANTE

1. ENTIDAD O EMPRESA:	COLOMBIA MÓVIL S.A. E.S.P.				
2. NIT	830.114.921-1	3. MATRÍCULA MERCANTIL	01240994	4. FECHA	31/03/2008
5. SEDE	NORTE				
6. REPRESENTANTE LEGAL:	ZACHARZEWSKI LUDOVICO ALEXIS				
7. DOCUMENTO DE IDENTIDAD:	<input checked="" type="checkbox"/> CE	<input type="checkbox"/> CC	00000342378	DE	---
8. APODERADO:	<input checked="" type="checkbox"/>	LUIS FERNANDO CAICEDO B.		<input checked="" type="checkbox"/>	
9. MATRÍCULA PROFESIONAL	A25022005-93452125		<input checked="" type="checkbox"/>	10. PODER	<input checked="" type="checkbox"/> SI <input type="checkbox"/> NO
11. DOCUMENTO DE IDENTIDAD:	<input type="checkbox"/> CE	<input checked="" type="checkbox"/> CC	93.452.125	DE	CHAPARRAL - TOLIMA <input checked="" type="checkbox"/>
12. DIRECCIÓN DE NOTIFICACIÓN	AVENIDA 19 No. 114 - 65 EDIFICIO AVENIDA NUEVA EMPRESARIAL				
13. CORREO ELECTRÓNICO	gina.melgarejo@tigo.com.co		14. TELÉFONO	3303000 / 2578664	15. FAX
16. OTRO	TELÉFONO: 3303000 - EXT: 1276. CELULAR: 3003004079				

B. IDENTIFICACIÓN DEL PREDIO O INMUEBLE

1. DIRECCIÓN ACTUAL (NOMENCLATURA OFICIAL CERTIFICADA POR CATASTRO):	CL 15 68D - 63 <input checked="" type="checkbox"/>	NUMERO SOLICITUD RADICACIÓN	321098
2. DIRECCIÓN ANTERIOR CERTIFICADA POR CATASTRO:	CL 15 68D - 63 CL 15 68D - 63 CL 15 68D - 63	3. CÓDIGO DEL SECTOR	006307 18 09 000 00000
4. DIRECCIÓN DE LA PROPIEDAD REGISTRADA EN LA MATRÍCULA INMOBILIARIA	1) CALLE 34 SUR No. 5-15 INT 7	5. TIPO	URBANO
6. LOTE	<input checked="" type="checkbox"/>	09	<input checked="" type="checkbox"/>
7. MANZANA	18		
8. MATRÍCULA INMOBILIARIA NÚMERO:	50C - 403184	9. CÉDULA CATASTRAL	13 68D 5
10. CÓDIGO DE MANZANA CATASTRAL	006307 18		
11. LINDEROS:	NORTE 34,00 MTRS	SUR 34,00 MTRS	ORIENTE 60,00 MTRS
12. ÁREA:	2040,00 M ²	13. COORDENADAS	1005061,66 N / 995047,89 W
14. PLANO DE LOTE O N°.	349/4 - 10		
15. PROPIETARIO:	INDUSTRIA COLOMBIANA DE HARINAS LTDA INDUHARINAS REPRESENTANTE LEGAL: GLADYS REYES DE ASTORQUIA.		

C. PROYECTO ARQUITECTÓNICO


1. DENOMINACIÓN DE LA ESTACIÓN DE TELECOMUNICACIONES:	ESTACION BASE VILLA ALSACIA		
2. DESCRIPCIÓN DEL PROYECTO (Artículo 23, numeral 2, Decreto 564 de 2006):	ALTURA SOLICITADA ESTACIÓN	EDIFICIO N +20.30 M MASTILES 4.00M PARRAYOS 3.00M	
ADJUNTO DOCUMENTO DE DESCRIPCIÓN AL EXPEDIENTE. (OCHO FOLIOS). SE ANEXA CARTA DE RESPONSABILIDAD DEL CONSTRUCTOR (TRES FOLIOS)			

RESOLUCIÓN No. No 0794 FECHA 18 SET. 2008

Por la cual se (1) diseño y ocupación del espacio donde se instalarán los elementos que conforman una Estación de la Red de Telecomunicaciones denominada VILLA ALSACIA localizada en la CL 15 No 68D – 63 Urbanización MONTEVIDEO Localidad FONTIBON

3. LOCALIZACIÓN ESTACIÓN		4. ELEMENTOS ADICIONALES			
	SOBRE TERRENO	a. SUBESTACIÓN ELÉCTRICA	b. CASETA DE VILIGANCIA	c. AIRE ACONDICIONADO	d. CUARTO TANQUE COMBUSTIBLE
<input checked="" type="checkbox"/>	SOBRE TERRAZA	e. GENERADOR	f. CUARTO EQUIPOS	<input checked="" type="checkbox"/> g. TORRE, MÁSTIL O MONOPOLO	h. ANTEJARDÍN MTS.

5. AISLAMIENTOS	NORTE	SUR	ORIENTE	OCCIDENTE
EXIGIDO	2,00 MTS.	2,00 MTS.	2,00 MTS.	2,00 MTS.
PROPUESTO MÁSTIL 1	3,10 MTS.	2,00 MTS.	18,36 MTS.	3,53 MTS.
PROPUESTO MÁSTIL 2	2,00 MTS.	3,30 MTS.	15,97 MTS.	5,93 MTS.
PROPUESTO MÁSTIL 3	3,10 MTS.	2,00 MTS.	5,24 MTS.	16,66 MTS.


Arq. FERNANDO CAICEDO
M.P. No. A25022005-93452125
 6. FIRMA DEL INGENIERO O ARQUITECTO
 AUTORIZADO POR EL OPERADOR SOLICITANTE

D. RELACIÓN Y RESUMEN DE DOCUMENTOS ANEXOS

LOS DOCUMENTOS QUE SE LISTAN A CONTINUACIÓN FORMAN PARTE INTEGRAL DE LA PRESENTE RESOLUCIÓN Y REPOSAN EN EL EXPEDIENTE.

1. INSTITUCIONALES					
	DOCUMENTO	EXPEDIDO POR	FECHA (DÍA/MES/AÑO)	RADICACIÓN	FOLIOS
<input checked="" type="checkbox"/>	a. CERTIFICADO DE EXISTENCIA Y REPRESENTACIÓN LEGAL.	CÁMARA DE COMERCIO DE LA CIUDAD DE BOGOTÁ D.C. - ZONA NORTE	31/03/2008	---	6
<input checked="" type="checkbox"/>	b. CERTIFICADO DE PERSONERÍA JURÍDICA Y REPRESENTANTE LEGAL (SI LA INSTALACIÓN ES SOBRE TERRAZA)	CÁMARA DE COMERCIO DE LA CIUDAD DE BOGOTÁ D.C. - ZONA NORTE	15/04/2008	---	3
<input checked="" type="checkbox"/>	c. CERTIFICADO DE TRADICIÓN Y LIBERTAD DE MATRÍCULA INMOBILIARIA VIGENTE	OFICINA DE REGISTRO DE INSTRUMENTOS PÚBLICOS DE LA CIUDAD DE BOGOTÁ D.C. - ZONA CENTRO	14/03/2008	1977 - 05139	2
<input checked="" type="checkbox"/>	d. CERTIFICADO DE NOMENCLATURA	UNIDAD ADMINISTRATIVA ESPECIAL DE CATASTRO DISTRITAL	08/04/2008	321098	1
<input checked="" type="checkbox"/>	e. PLANO DE LA MANZANA CATASTRAL QUE IDENTIFICA EL PREDIO	UNIDAD ADMINISTRATIVA ESPECIAL DE CATASTRO DISTRITAL	09/07/2007	---	1
<input checked="" type="checkbox"/>	f. LICENCIA DE CONSTRUCCIÓN No. 020000	SECRETARIA DE OBRAS PÚBLICAS – BOGOTÁ D. E.	10/03/1983	---	1
<input checked="" type="checkbox"/>	g. ACREDITACIÓN DEL TÍTULO HABILITANTE PARA LA	MINISTERIO DE COMUNICACIONES DE LA REPUBLICA DE COLOMBIA	05/02/2003	---	38
	h. PRESTACIÓN DEL SERVICIO Y/O ACTIVIDAD				
	i. OTRO				
	j.				

2. ESTUDIOS TÉCNICOS		EMPRESA Y/O PROFESIONAL QUE REALIZÓ EL ESTUDIO	IDENTIFICACIÓN	PLANOS PRESENTADOS	FOLIOS
	a. ESTUDIO DE SUELOS	-----	-----	-----	---
	b. ESTUDIO DE CIMENTACIÓN	-----	-----	-----	---
	c. DISEÑO DE LA CIMENTACIÓN	-----	-----	-----	---
	d. DISEÑO DE LA TORRE O MONOPOLO	-----	-----	-----	---
X	e. EVALUACIÓN DE CARGAS SOBRE EL EDIFICIO	CONSTRUCTORA LANDA LTDA. - ING. GUSTAVO CORRALES HENAO	M.P. No. 17202086000 CLD	MEMORIAL	6
X	f. DISEÑO DE ANCLAJES Y SOPORTES AL EDIFICIO	CONSTRUCTORA LANDA LTDA. – ING. GUSTAVO CORRALES HENAO	M.P. No. 17202086000 CLD	MEMORIAL	4
	g. DISEÑO DE LA TORRE O MÁSTIL	-----	-----	-----	---
X	h. ESTUDIO DE ESTRUCTURAS PREFABRICADAS	COLOMBIA MOVIL S.A. E.S.P – ING. NESTOR RAUL PEREZ	M.P. No. 25202 100484 CND	MEMORIAL	13
X	i. OTRO: EVAL. DE CARGAS SOBRE CUBIERTA	CONSTRUCTORA LANDA LTDA. - ING. GUSTAVO CORRALES HENAO	M.P. No. 17202086000 CLD	MEMORIAL	7
X	j. OTRO: DISEÑO DE PLACA NIVELACIÓN EN CONCRETO EQUIPOS BTS	CONSTRUCTORA LANDA LTDA. - ING. GUSTAVO CORRALES HENAO	M.P. No. 17202086000 CLD	MEMORIAL Y PLANO	4
X	k. DISEÑO DE MASTILES	CONSTRUCTORA LANDA LTDA. – ING. GUSTAVO CORRALES	M.P. 17202-086000 CLD	MEMORIAL	6
	l.				
	m.				



RESOLUCIÓN No. No 0794 FECHA 18 SET. 2008

Por la cual se (1) diseño y ocupación del espacio donde se instalarán los elementos que conforman una Estación de la Red de Telecomunicaciones denominada VILLA ALSACIA localizada en la CL 15 No 68D - 63 Urbanización MONTEVIDEO Localidad FONTIBON

3. ACTAS DE RESPONSABILIDAD DE ANÁLISIS Y DISEÑO DE LOS ESTUDIOS TÉCNICOS (EXONERAN AL DISTRITO CAPITAL DE CUALQUIER RESPONSABILIDAD POR PERJUICIOS QUE SE PUEDAN OCASIONAR CON LA INSTALACIÓN DE LA ESTACIÓN).

	ACTA DE RESPONSABILIDAD DE:	NOMBRE DEL PROFESIONAL QUE SUSCRIBE EL ACTA	MATRÍCULA PROFESIONAL	ESPECIALIDAD	FECHA ACTA (DÍA/MES/AÑO)	CERTIFICADO COPNIA	FOLIOS
	a. ESTUDIO DE SUELOS	-----	-----	-----	-----	-----	---
	b. ESTUDIO DE CIMENTACIÓN	-----	-----	-----	-----	-----	---
	c. DISEÑO ESTRUCTURAL DE LA CIMENTACIÓN	-----	-----	-----	-----	-----	---
	d. EVAL. Y DISEÑO DE LA TORRE O MÁSTIL	-----	-----	-----	-----	-----	---
X	e. ESTUDIO DE CARGAS SOBRE EL EDIFICIO	ING. GUSTAVO CORRALES HENAO	M.P. No. 17202086000 CLD	INGENIERO CIVIL	07/07/2008	0103662	3
X	f. DISEÑO DE ANCLAJES	ING. GUSTAVO CORRALES HENAO	M.P. No. 17202-086000CLD	INGENIERO CIVIL	07/07/2008	0103662	3
X	g. GARANTÍA DE NO CAUSAR INTERFERENCIAS	JAIME A. ECHANDIA ZULUAGA	N/A	INGENIERO ELECTRÓNICO	16/04/2008	N/A	1
X	h. ANÁLISIS Y DISEÑO DE LOS ESTUDIOS TÉCNICOS (FIRMA OPERADOR)	JOSE DAVID MANTILLA	N/A	INGENIERO ELECTRÓNICO	16/04/2008	N/A	1
X	i. OTRO: ESTUDIO DE ESTRUCTURAS PREFABRICADAS	ING. NESTOR RAUL PEREZ GANOA	M.P. 25202 100484 CND	INGENIERO CIVIL	16/04/2008	0099940	3
X	j. OTRO: CARTA DE RESPONSABILIDAD BTS	CELSE AGUSTIN SOLANO PACHON	M.P. No. 25700 27370 CND	ARQUITECTO	16/04/2008	14355	3
X	k. OTRO: EVAL. DE CARGAS SOBRE CUBIERTA	ING. GUSTAVO CORRALES HENAO	M.P. No. 17202086000 CLD	INGENIERO CIVIL	07/07/2008	0103662	3
X	l. OTRO: DISEÑO DE PLACA NIVELACIÓN EN CONCRETO EQUIPOS BTS	ING. GUSTAVO CORRALES HENAO	M.P. No. 17202086000 CLD	INGENIERO CIVIL	07/07/2008	0103662	3
X	m. OTRO: DISEÑO Y ANALISIS ESTRU. MASTILES AUTOSOPOR	ING. GUSTAVO CORRALES HENAO	M.P. No. 17202-086000 CLD	INGENIERO CIVIL	07/07/2008	0103662	3

4. RECIBOS DE PAGO PREDIAL (APLICA SOBRE TERRENO)			
NÚMERO	FECHA (DÍA/MES/AÑO)	FOLIOS	
1	N/A	---	
2	N/A	---	
3	N/A	---	
4	N/A	---	
5	N/A	---	

X	5. ARCHIVO MAGNÉTICO	NOMBRE	EB VILLA ALSACIA PLANEACION
		FORMATO	DWG

6. CONTRATO O PROMESA	X	CONTRATO	X	DE ARRIENDO
		PROMESA		COMPRAVENTA
	FECHA (DÍA/MES/AÑO)		28/05/2007	FOLIOS 8

CELEBRANTES			CALIDAD			
NOMBRE	CÉDULA	EXPEDIDA EN	PROPIETARIO O APODERADO	ARRENDADOR	ARRENDATARIO	VENDEDOR
GLADYS REYES DE ASTORQUIA	C.C. 29.075462	CALI	X	X		
COLOMBIA MÓVIL: LUDOVICO ALEXIS ZACHARZEWSKI	C.E. 342378				X	

7. PODERES Y AUTORIZACIONES									
TIPO	NÚMERO	DIA	MES	AÑO	NOTARÍA	AUTORIZADOR	AUTORIZADO	TARJETA PROFESIONAL	FOLIOS
PODER PROPIETARIO PREDIO (cuando es a nivel de terrero)	---	---	---	---	---	---	---	---	---
ACTA DE ASAMBLEA QUE APRUEBA LA INSTALACIÓN	---	---	---	---	---	---	---	---	---
ACTA DE NOMBRAMIENTO DEL REPRESENTANTE DE LA ASAMBLEA O ADMINISTR	---	---	---	---	---	---	---	---	---
X OTRO: PODER PARA TRAMITAR LICENCIA	---	28	05	2007	---	GLADYS REYES DE ASTORQUIA	COLOMBIA MÓVIL: LUDOVICO ALEXIS ZACHARZEWSKI	CE. 342378	1
X OTRO: PODER REPRESENTANTE LEGAL A ING- ARQ RESPONSABLE DEL PROYECTO	---	16	04	2008	---	COLOMBIA MÓVIL: LUDOVICO ALEXIS ZACHARZEWSKI	CONSTRUCTORA LANDA LTDA.: Arq. LUIS FERNANDO CAICEDO B.	M.P. No. A25022005-93452125	1

No 0794

RESOLUCIÓN No. _____ FECHA 18 SET. 2008

Por la cual se (1) diseño y ocupación del espacio donde se instalarán los elementos que conforman una Estación de la Red de Telecomunicaciones denominada VILLA ALSACIA localizada en la CL 15 No 68D - 63 Urbanización MONTEVIDEO Localidad FONTIBON

8. AUTORIZACIÓN DE LA UNIDAD ADMINISTRATIVA ESPECIAL DE AERONÁUTICA CIVIL, PREVIA REVISIÓN DE LOS ESTUDIOS TÉCNICOS CORRESPONDIENTES				
FECHA (DÍA/MES/AÑO)	OFICIO #	AUTORIZÓ	ALTURA AUTORIZADA	FOLIOS
25/07/2007	4400-1 A-2725 - 07	AERONÁUTICA CIVIL	40,00 MTRS ✓	2

UBICACIÓN DE ESTACIÓN	ALTURA AUTORIZADA
SOBRE TERRENO	ALTURA EDIFICIO 25,00 METROS ✓
<input checked="" type="checkbox"/> SOBRE TERRAZA ✓	ALTURA DE LA TORRE, MÁSTIL O MONOPOLO 15,00 MTS (Incluye pararrayos) ✓
	ALTURA PARARRAYOS --- METROS
	ALTURA TOTAL (INCLUYE PARRAYOS) 40,00 METROS ✓

9. VECINOS COLINDANTES	DIRECCIÓN
OCCIDENTE	CL 15 No. 68D - 83 / CL 15 No. 68D - 79 / CL 15 No. 68D - 75 / CL 15 No. 68D - 71 / CL 15 No. 68D - 69 ✓ KR 69 No. 13 - 50 AC 13 No. 68D - 82 / AC 13 No. 68D - 80 / AC 13 No. 68D - 78 / AC 13 No. 68D - 76 / AC 13 No. 68D - 74 / AC 13 No. 68D - 72
ORIENTE	CL 15 No. 68D - 53 / CL 15 No. 68D - 49 ✓
NORTE	CALLE 15
SUR	AC 13 No. 68D - 70 / AC 13 No. 68D - 68 / AC 13 No. 68D - 66 / AC 13 No. 68D - 64 / AC 13 No. 68D - 62 / AC 13 No. 68D - 60 / AC 13 No. 68D - 54 ✓

10. PLANOS DE DISEÑO		FOLIOS
<input checked="" type="checkbox"/>	PLANO DE LOCALIZACIÓN E IDENTIFICACIÓN DEL PREDIO O PREDIOS POR COORDENADAS OFICIALES DEL PAÍS, DE ACUERDO CON LAS PUBLICACIONES CARTOGRAFICAS DEL INSTITUTO GEOGRÁFICO AGUSTÍN CODAZZI Y/O LEVANTAMIENTOS TOPOGRÁFICOS CERTIFICADOS, INDICANDO CON PRECISIÓN LA ELEVACIÓN DEL TERRENO SOBRE EL CUAL SE INSTALARÁ LA ESTACIÓN, LA UBICACIÓN, DISTRIBUCIÓN Y ALTURA DE LAS TORRES, ANTENAS Y DEMÁS ELEMENTOS OBJETO DE INSTALACIÓN Y LA LOCALIZACIÓN DE LA SEÑALIZACIÓN DE DIFERENCIACIÓN DE ZONAS, TODO ELLO MOSTRANDO CLARAMENTE LA DIMENSIÓN Y/O TAMAÑO DE LAS INSTALACIONES.	3
<input checked="" type="checkbox"/>	PLANOS DE DISEÑO DE LOS ESTUDIOS TÉCNICOS (Estructurales, anclajes, cimentación y otros)	1

11. OTROS DOCUMENTOS		FOLIOS
<input checked="" type="checkbox"/>	COPIA DOCUMENTO DE IDENTIDAD DEL SOLICITANTE.	1
<input checked="" type="checkbox"/>	CERTIFICADO CÁMARA Y COMERCIO (COLOMBIA MOVIL)	6
<input checked="" type="checkbox"/>	ESCRITURA PUBLICA No. 4082 DEL 1 DE DICIEMBRE DE 1980 - NOTARIA 18 DE BOGOTÁ D.C.	13
<input checked="" type="checkbox"/>	COPIA LICENCIA DE CONSTRUCCION No.020000 DEL 10 DE MARZO DE 1983 (2 PLANOS)	1
<input checked="" type="checkbox"/>	NORMA URBANA	7
<input checked="" type="checkbox"/>	CARTA ACLARATORIA CUMPLIMIENTO DECRETO 195 DE 2005 PARA ESTACIONES DE TELECOMUNICACIONES	1
<input checked="" type="checkbox"/>	RUT (COLOMBIA MOVIL)	1

E. RESPONSABILIDAD

DECLARO BAJO LA GRAVEDAD DE JURAMENTO QUE ME RESPONSABILIZO POR LA VERACIDAD DE LA INFORMACIÓN CONTENIDA EN EL PRESENTE FORMULARIO Y DEMAS DOCUMENTOS ANEXOS. ASÍ MISMO MANIFIESTO QUE EL PROYECTO PRESENTADO CUMPLE CON LAS NORMAS QUE REGULAN LA MATERIA, QUE RESPETA LA DESTINACIÓN DEL BIEN OBJETO DE LA INTERVENCIÓN U OCUPACIÓN Y ME COMPROMETO A EJECUTAR LA OBRA DE ACUERDO CON LAS ESPECIFICACIONES CONTENIDA EN LA PRESENTE SOLICITUD.


 FIRMA DEL SOLICITANTE

NOTA: PARA LA CONTINUIDAD DEL TRÁMITE ES IMPORTANTE ANEXAR, POSTERIOR A LA RADICACIÓN DE ESTE FORMATO, LA PUBLICACIÓN EN DIARIO DE ALTA CIRCULACIÓN Y LAS COMUNICACIONES A VECINOS COLINDANTES CON LA COPIA DE LA CONSTANCIA DE CORREO CERTIFICADO.

Por la cual se (1) aprueba el diseño y ocupación del espacio donde se instalarán los elementos que conforman una Estación de la Red de Telecomunicaciones denominada (2) VILLA ALSACIA localizada en la (3) Calle 15 No. 68 D-63 Urbanización (4) Montevideo Industrial, Manzana 18, Lote 10 Localidad (5) Fontibón

F. PARA USO EXCLUSIVO DE LA SECRETARÍA DISTRITAL DE PLANEACIÓN

(NO DISPONIBLE EN VENTANILLA)

NORMA REGLAMENTARIA:	Decreto 061 /97, Decreto 564/06 y Decreto 059/2007, UPZ No. 48, Decreto 195/05, Resoluciones 1645/05 y 2643/05 REFERENCIAS: 1-2008-19184, 1-2008-24085, 1-2008-31270, 1-2008-32899, 1-2008-27817, 3-2008-04105, 3-2008-07213, 3-2008-06451, 3-2008-07349
----------------------	--

UPZ N°.	112	NOMBRE	GRANJAS DE TECHO
---------	-----	--------	------------------

DECRETO UPZ N°	622	FECHA DECRETO (DÍA/MES/AÑO)	29/12/06	INTERÉS PATRIMONIAL	N/A
----------------	-----	-----------------------------	----------	---------------------	-----

SECTOR NORMATIVO	1	SUBSECTOR DE USOS	I	SUBSECTOR DE EDIFICABILIDAD	A	TRATAMIENTO	Consolidación Modalidad: De sectores Urbanos Especiales
------------------	---	-------------------	---	-----------------------------	---	-------------	---

CONCEPTO DE	RADICACIÓN	FAVORABLE			
		SI	NO	N/A	
PATRIMONIO				X	
VÍAS				X	
INSTITUTO DISTRITAL DE PATRIMONIO CULTURAL				X	APLICA CUANDO LA ESTACIÓN DE TELECOMUNICACIONES SE UBICA EN INMUEBLE CON CARÁCTER DE BIEN DE INTERÉS CULTURAL
AUTORIDADES AMBIENTALES				X	APLICA SI EL PREDIO DONDE SE LOCALIZARÁ LA ESTACIÓN, ESTÁ UBICADO EN ZONA QUE AFECTE LOS CERROS ORIENTALES, CHUCUAS, HUMEDALES O LAS ZONAS QUE CORRESPONDAN AL SISTEMA HÍDRICO U OROGRÁFICO DE LA CIUDAD (ARTÍCULO 10 DEL DECRETO DISTRITAL 061 DE 1997).
INFORMACIÓN, CARTOGRAFÍA Y ESTADÍSTICA				X	APLICA SI EL PREDIO DONDE SE LOCALIZARÁ LA ESTACIÓN ES UN SECTOR ANTIGUO Y CONSOLIDADO DE LA CIUDAD, NO CUENTA CON PLANO DE LA SUBSECRETARÍA PERO EL PREDIO POSEE LICENCIA DE CONSTRUCCIÓN.
OTRO					

	DIARIO	LA REPÚBLICA	ALTURA APROBADA Altura total aprobada: 28.30 metros (Altura edificio: 19.90 metros)
	FECHA	08/05/08	
	RADICADO	1-2008-24085	
	FECHA RADICADO EN SDP	05/06/08	
	FOLIOS	1	

COMUNICACIÓN A VECINOS COLINDANTES	DIRECCIÓN	CORREO CERTIFICADO		RADICACIÓN ANTE LA SDP		FOLIOS
		FECHA ENVÍO (DÍA/MES/AÑO)	# CERTIFICACIÓN	NÚMERO	FECHA (DÍA/MES/AÑO)	
NORTE	Vía Pública: Calle 15	N/A	N/A	N/A	N/A	N/A
SUR	Av. Cll. 13 No. 68 D-70	21/05/08	159709991	1-2008-24085	05/06/08	2
	Av. Cll. 13 No. 68 D-68	21/05/08	159709992	1-2008-24085	05/06/08	2
	Av. Cll. 13 No. 68 D-66	21/05/08	159709993	1-2008-24085	05/06/08	2
	Av. Cll. 13 No. 68 D-64	21/05/08	159709994	1-2008-24085	05/06/08	2

[Firma]

Por la cual se **(1) aprueba el** diseño y ocupación del espacio donde se instalarán los elementos que conforman una Estación de la Red de Telecomunicaciones denominada **(2) VILLA ALSACIA** localizada en la **(3) Calle 15 No. 68 D-63** Urbanización **(4) Montevideo Industrial, Manzana 18, Lote 10** Localidad **(5) Fontibón**

	Av. Cll. 13 No. 68 D-62	21/05/08	159709995	1-2008-24085	05/06/08	2
	Av. Cll. 13 No. 68 D-60	21/05/08	159709996	1-2008-24085	05/06/08	2
	Av. Cll. 13 No. 68 D-54	21/05/08	159709997	1-2008-24085	05/06/08	2
ORIENTE	Calle 15 No. 68 D-53	21/05/08	159709989	1-2008-24085	05/06/08	2
	Calle 15 No. 68 D-49	21/05/08	159709990	1-2008-24085	05/06/08	2
OCCIDENTE	Calle 15 No. 68 D-83	21/05/08	159709977	1-2008-24085	05/06/08	2
	Calle 15 No. 68 D-79	21/05/08	159709978	1-2008-24085	05/06/08	2
	Calle 15 No. 68 D-75	21/05/08	159709979	1-2008-24085	05/06/08	2
	Calle 15 No. 68 D-71	21/05/08	159709980	1-2008-24085	05/06/08	2
	Calle 15 No. 68 D-69	21/05/08	159709981	1-2008-24085	05/06/08	2
	Carrera 69 No. 13-50	21/05/08	159709982	1-2008-24085	05/06/08	2
	Av. Cll. 13 No. 68 D-82	21/05/08	159709983	1-2008-24085	05/06/08	2
	Av. Cll. 13 No. 68 D-80	21/05/08	159709984	1-2008-24085	05/06/08	2
	Av. Cll. 13 No. 68 D-78	21/05/08	159709985	1-2008-24085	05/06/08	2
	Av. Cll. 13 No. 68 D-76	21/05/08	159709986	1-2008-24085	05/06/08	2
	Av. Cll. 13 No. 68 D-74	21/05/08	159709987	1-2008-24085	05/06/08	2
	Av. Cll. 13 No. 68 D-72	21/05/08	159709988	1-2008-24085	05/06/08	2

INQUIETUDES DE LA CIUDADANIA RELACIONADAS CON ESTA SOLICITUD				
NOMBRE CIUDADANO	NUMERO DE RADICACIÓN DE ENTRADA	FECHA ENTRADA	NUMERO DE RADICACIÓN DE RESPUESTA	FECHA RESPUESTA

OBSERVACIONES ARQUITECTÓNICAS Y URBANÍSTICAS :

- Autorización de la Aeronáutica Civil, Oficio No. 4400-IA-2725-07 del 25/07/2007: Altura total aprobada (Incluido pararrayos): Altura Torre 15 metros. Altura Edificio 25 metros, para una altura total de 40.00 metros.

La presente aprobación solo cubre la ubicación en la terraza del nivel +19.90 del edificio, se ubicarán cinco equipos de telecomunicaciones BTS, tres (3) mástiles auto soportados de 4.00 metros de altura, donde se instalarán tres (3) antenas y un pararrayos de 3.00 metros de altura, para una altura total de 28.30 metros, de acuerdo con los planos presentados por el peticionario, los cuales hacen parte de la presente resolución.

OBSERVACIONES TÉCNICAS:

Todos los estudios Técnicos se realizaron de conformidad con las normas Colombianas de Diseño y Construcción Sismo Resistente N. S. R. – 98 (Ley 400 de 1997 y Decreto 33 de 1998). Así mismo cumplen con lo estipulado en el Decreto 061 de 1997, respecto de la instalación de estaciones inalámbricas de telecomunicaciones.

G. NOTAS DE LA LICENCIA EN CASO DE APROBACIÓN

1. Esta aprobación no ampara las obras de construcción, ampliación, modificación, adecuación, restauración, reforzamiento estructural, demolición y construcción del cerramiento que deban realizarse en el predio para el emplazamiento de los elementos que conforman la estación base de telecomunicaciones inalámbricas. Dicha aprobación está sujeta a las normas vigentes sobre licencias urbanísticas, reconocimiento de edificaciones y legalización de asentamientos humanos expedida por Curador Urbano (Decreto 564 de 2006)

2. El Ministerio de Comunicaciones mediante la Resolución 001645 del 29 de julio de 2005 (Por la cual se reglamenta el Decreto 195 de 2005), estableció en su Artículo 3o. FUENTES INHERENTEMENTE CONFORMES, lo siguiente:

"... Además de los emisores que cumplan con los parámetros estipulados en el numeral 3.11 del Decreto 195 de 2005, para los efectos del Decreto 195 de 2005 y de la presente Resolución, se definen como Fuentes Inherentemente Conformes, los emisores que emplean los siguientes sistemas y servicios, por cuanto sus campos electromagnéticos emitidos cumplen con los límites de exposición pertinentes y no son necesarias precauciones particulares:

- Telefonía Móvil Celular (...)"

Por lo tanto, estos servicios no están obligados a realizar las mediciones que trata el Decreto 195 de 2005, ni a presentar la Declaración de Conformidad de Emisión Electromagnética. Sin embargo, esto no impide al Ministerio de Comunicaciones de revisar periódicamente estos valores e incluir alguno de estos servicios cuando

[Firma]

No 0794

18 SET. 2008

RESOLUCIÓN No.

FECHA

Por la cual se (1) aprueba el diseño y ocupación del espacio donde se instalarán los elementos que conforman una Estación de la Red de Telecomunicaciones denominada (2) VILLA ALSACIA localizada en la (3) Calle 15 No. 68 D-63 Urbanización (4) Montevideo Industrial, Manzana 18, Lote 10 Localidad (5) Fontibón

lo crea conveniente".

3. El Decreto Distrital 061 de enero 31 de 1997, reglamentario del Acuerdo Distrital 6 de 1990, establece que los predios que se destinen a la instalación de la red de telecomunicaciones inalámbricas, se registrarán por las disposiciones urbanísticas y arquitectónicas que allí se contienen y, en lo no previsto en este, por las normas de los decretos de asignación de tratamientos o por las demás normas específicas.

4. Si para el predio que nos ocupa, se expidió la reglamentación específica de conformidad con el Plan de Ordenamiento Territorial, serían aplicables las disposiciones arquitectónicas contenidas en dicha reglamentación.

5. El Decreto Distrital 061 de enero 31 de 1997, no prevé otras limitantes de uso, dado que el establecimiento, la instalación, la expansión, la modificación, la ampliación, la renovación y la utilización de la red de telefonía móvil celular o de cualquiera de sus elementos, constituyen motivo de utilidad pública e interés social.

6. Revisado el proyecto y confrontado con lo establecido en los artículos 5, 6 y 7 del Decreto Distrital 061 del 31 de enero de 1997.

7. Constituye condición resolutoria del presente acto administrativo, la acreditación mediante documento idóneo de autoridad competente que la estación de telecomunicaciones inalámbricas autorizada por este, atenta contra la salud, en forma tal, que sea necesario removerla del lugar donde se encuentra ubicada si no se pueden tomar las medidas necesarias para mitigar los efectos nocivos.

8. El presente permiso de aprobación del diseño y ocupación del espacio para la instalación de los elementos que conforman una estación base de la red de telecomunicaciones inalámbricas no genera derechos de propiedad.

9. La presente aprobación se concede sin perjuicio de las acciones y decisiones que instauren o profieran otras autoridades dentro del ámbito de sus competencias.

10. El presente permiso se otorga sin perjuicio del cumplimiento de las normas que expidan los Gobiernos Nacional y Distrital, sobre el emplazamiento de los componentes de las estaciones de telecomunicaciones inalámbricas sobre los elementos que constituyan espacio público, dentro de los términos que dichas normas establezcan.

11. Los documentos anexos y entregados forman parte integral de la presente resolución.

12. "Las estaciones están compuestas por: el cuarto de equipos y el generador, el aire acondicionado, el cuarto de tanque de combustible, la subestación de energía, la caseta de vigilancia, y las respectivas estructuras de soporte de las antenas, tales como torres, mástiles, monopolos y similares." Decreto Distrital 061 del 31 de enero de 1997 artículo 2.

13. La presente resolución NO ampara las obras diferentes a las establecidas en el Decreto Distrital 061 del 31 de enero de 1997 artículo 2.

14. Art. 3. Resolución 1645 de 29 de Julio de 2005 Mincomunicaciones: "Fuentes inherentemente conformes ... se definen como Fuentes inherentemente conformes, los emisores que emplean los siguientes sistemas y servicios, por cuanto sus campos electromagnéticos emitidos cumplen con los límites de exposición pertinentes y no son necesarias precauciones particulares: - Telefonía Móvil celular ... Por lo tanto estos servicios no están obligados a realizar las mediciones que trata el decreto 195 de 2005, ni a presentar la Declaración de Conformidad de Emisión Electromagnética."

15. Contra la presente resolución procede el recurso de reposición ante el (la) Subsecretario (a) de Planeación Territorial de la SECRETARÍA DISTRITAL DE PLANEACIÓN, y el de apelación ante el (la) Secretario (a) de la SECRETARÍA DISTRITAL DE PLANEACIÓN, los que deben ser interpuestos, en el acto de la notificación personal, o dentro de los cinco (5) días hábiles siguientes a la fecha de esta.


16. Esta aprobación se condiciona al concepto 3-2008-03055 del 25 de abril de 2008, expedido por la Dirección de Información, Cartografía y Estadística de la SECRETARÍA DISTRITAL DE PLANEACIÓN que señala: "De conformidad con la base de datos de la planoteca y la carpeta de la manzana se constató que el predio de la referencia, cuenta con licencia de construcción número 0556, por lo tanto cualquier actuación urbanística debe remitirse a la información cartográfica y jurídica de la mencionada licencia, como documentación oficial aprobada."

17. OTRAS NOTAS:


- Licencia de Construcción No. 020000 del 10 de Marzo de 1983, (O.N. 95318), por medio de la cual la Secretaría de Obras Públicas, División de Control, de Bogotá D. E., aprueba la construcción de un edificio en cinco (5) pisos, ubicado en la Calle 15 No. 68 D-63, Montevideo Industrial, Manzana 18, Lote 10.





18 SET. 2008

NOTIFIQUESE, PUBLIQUESE Y CÚMPLASE, dada en Bogotá D. C. a los: _____


SUBSECRETARIO (A) DE PLANEACIÓN TERRITORIAL
SECRETARÍA DISTRITAL DE PLANEACIÓN

En uso de sus facultades legales, en especial las que le confiere el Decreto 550 de 2006


Abogado
Subsecretaría de Planeación Territorial

 Revisión Arquitectónica Dirección de Servicio al Ciudadano	 Director (a) de Servicio al Ciudadano	 Revisión Técnica Dirección de Vías, Transporte y Servicios Públicos	 Director (a) de Vías, Transporte y Servicios Públicos
--	--	--	--