

 ALCALDÍA MAYOR DE BOGOTÁ D.C. Secretaría Distrital de Planeación Bogotá Positiva	RED DE TELECOMUNICACIONES M-FO-014 DIRECCIÓN DE SERVICIO AL CIUDADANO	Espacio para radicación
---	---	-------------------------

RESOLUCIÓN No. No 0765 FECHA 15 SET. 2008

Por lo cual se (1) diseño y ocupación del espacio donde se instalarán los elementos que conforman

una Estación de la Red de Telecomunicaciones denominada 2 - CELDA LOS SAUCES

localizada en la 3 - CALLE 90 SUR No 6 B - 22 ESTE

Urbanización 4 - LA REFORMA

Localidad 5 - USME

A. IDENTIFICACIÓN DEL SOLICITANTE

1. ENTIDAD O EMPRESA:	TELEFONICA MOVILES COLOMBIA S.A.						
2. NIT:	830.037.330-7	3. MATRICULA MERCANTIL:	00830283	4. FECHA:	11/06/2008	5. SEDE:	NORTE
6. REPRESENTANTE LEGAL:	MARTHA ELENA RUIZ DIAZ-GRANADOS						
7. DOCUMENTO DE IDENTIDAD:	CE	CC	39.775.711	DE:	USAQUEN		
8. APODERADO:	VICTOR HUGO CALDERON JARAMILLO		9. MATRICULA PROFESIONAL:	53381 CSJ	10. PODER	<input checked="" type="checkbox"/> SI	<input type="checkbox"/> NO
11. DOCUMENTO DE IDENTIDAD:	CE	CC	19.479.722	DE:	BOGOTA		
12. DIRECCIÓN DE NOTIFICACIÓN:	CALLE 100 N° 7-33 PISO 11						
13. CORREO ELECTRÓNICO:	victor.calderon@telefonica.com.co			14. TELÉFONO:	5922282	15. FAX:	6501861
16. OTRO	N/A						

B. IDENTIFICACIÓN DEL PREDIO O INMUEBLE

1. DIRECCIÓN ACTUAL (NOMENCLATURA OFICIAL CERTIFICADA POR CATASTRO):	CALLE 90 SUR No 6 B - 22 ESTE		NÚMERO SOLICITUD RADICACIÓN	422486				
2. DIRECCIÓN ANTERIOR CERTIFICADA POR CATASTRO:	CALLE 90 SUR No 6 B - 22 ESTE		3. CÓDIGO DEL SECTOR	26125101				
4. DIRECCIÓN DE LA PROPIEDAD REGISTRADA EN LA MATRICULA INMOBILIARIA:	CALLE 90 SUR No 6 B - 22 ESTE		5. TIPO	URBANO	6. LOTE:	1	7. MANZANA:	51
8. MATRICULA INMOBILIARIA NÚMERO:	50S-40341471		9. CEDULA CATASTRAL:	2025035101	10. CÓDIGO DE MANZANA CATASTRAL:	26		
11. LINDEROS:	NORTE	5.99 Mts con el lote 32	SUR	5.94 Mts con via publica	ORIENTE	11.92 Mts con via publica	OCCIDENTE	11.94 mts con lote 2
12. ÁREA:	71	MTS2	13. COORDENADAS	N 4° 29' 58.7" W 74° 06' 07.3"		14. PLANO DE LOTEADO No.	US 287/4-01	
15. PROPIETARIO:	LUIS ERNESTO RUIZ CANO Y HERNANDO ANTONIO GONZALEZ CASTAÑEDA							

C. PROYECTO ARQUITECTÓNICO

1. DENOMINACIÓN DE LA ESTACION DE TELECOMUNICACIONES:	CELDA LOS SAUCES	
2. DESCRIPCIÓN DEL PROYECTO (Artículo 23, numeral 12, Decreto 564 de 2006):	ALTURA SOLICITADA ESTACION	25 mts.
VER ANEXO ADJUNTO EN LA CARPETA		

[Handwritten signature]

[Handwritten mark]

FECHA 15 SET. 2008

Por lo cual se (1) diseño y ocupación del espacio donde se instalarán los elementos que conforman

una Estación de la Red de Telecomunicaciones denominada **2 - CELDA LOS SAUCES**

3 - CALLE 90 SUR No 6 B - 22 ESTE

Urbanización	4 - LA REFORMA
--------------	----------------

Localidad	5 - USME
-----------	----------

3. LOCALIZACIÓN ESTACION		4. ELEMENTOS ADICIONALES							
	SOBRE TERRENO	X	a. SUBESTACIÓN ELÉCTRICA		b. CASETA DE VIGILANCIA		c. AIRE ACONDICIONADO		d. CUARTO TANQUE COMBUSTIBLE
X	SOBRE TERRAZA		e. GENERADOR		f. CUARTO EQUIPOS	X	g. TORRE, MÁSTIL O MONOPOLO		h. ANTEJARDÍN

5. AISLAMIENTOS	HORTE		SUR		ORIENTE		OCCIDENTE	
EXIGIDO	2	MTS.	2	MTS.	2	MTS.	2	MTS.
PROPUESTO	4.15	MTS.	2.33	MTS.	2.5	MTS.	2.5	MTS.

ARQ. MAURICIO DUQUE POSADA
MAT. 2570067878 CND

6. FIRMA DEL INGENIERO O ARQUITECTO
AUTORIZADO POR EL OPERADOR SOLICITANTE

D. RELACIÓN Y RESUMEN DE DOCUMENTOS ANEXOS

LOS DOCUMENTOS QUE SE LISTAN A CONTINUACIÓN FORMAN PARTE INTEGRAL DE LA PRESENTE RESOLUCIÓN Y REPOSAN EN EL EXPEDIENTE

1. INSTITUCIONALES

	DOCUMENTOS	ESPEDIDO POR	FECHA (DÍA/MES/AÑO)	RADICACIÓN	FOLIOS
X	a. CERTIFICADO DE EXISTENCIA Y REPRESENTACIÓN LEGAL	CAMARA DE COMERCIO DE BOGOTA	11/06/2008	N/A	6
	b. CERTIFICADO DE PERSONERÍA JURÍDICA Y REPRESENTANTE LEGAL (SI LA INSTALACIÓN ES SOBRE TARRAZA)				
X	c. CERTIFICADO DE TRADICIÓN Y LIBERTAD DE LA MATRÍCULA INMOBILIARIA VIGENTE	OFICINA DE REGISTRO DE INSTRUMENTOS PÚBLICOS DE LA CIUDAD DE BOGOTÁ ZONA SUR	05/02/2008	N/A	2
X	d. CERTIFICADO DE NOMENCLATURA	DEPARTAMENTO ADMINISTRATIVO DE CATASTRO DISTRITAL			1
X	e. PLANO DE LA MANZANA CATASTRAL QUE IDENTIFICA EL PREDIO	DEPARTAMENTO ADMINISTRATIVO DE CATASTRO DISTRITAL	08/02/2008	N/A	1
	f. LICENCIA DE CONSTRUCCION	CURADURIA URBANA No 4 BOGOTÁ	29/04/2008		11
X	g. ACREDITACION DEL TITULO HABILITANTE PARA LA PRESTACION DEL SERVICIO Y/O ACTIVIDAD	MINISTERIO DE COMUNICACIONES	15/06/2007	N/A	1
X	h. PLANO URBANISTICO ESCALA 1:1000	PLANOTEC S.D.P.		N/A	1
X	i. ESCRITURA PUBLICA N° 71	NOTARIA 66 DE BOGOTÁ	25/01/2007	N/A	7
X	j. CEDULA DE CIUDADANIA	REGISTARURIA NACIONAL		N/A	2

2. ESTUDIOS TÉCNICOS

2. ESTUDIOS TÉCNICOS		EMPRESA Y/O PROFESIONAL QUE REALIZÓ EL ESTUDIO	IDENTIFICACIÓN	PLANOS PRESENTADOS	FOLIOS
a.	ESTUDIO DE SUELOS				
b.	ESTUDIO DE CIMENTACIÓN				
c.	DISEÑO DE LA CIMENTACIÓN				
d.	DISEÑO DE LA TORRE O MONOPOLO				
X e.	EVALUACIÓN DE CARGAS ESTRUCTURA SOPORTE TORRE	LUIS GUILLERMO GARDELA	8.850.659	N/A	15
X f.	EVALUACIÓN DE CARGAS EQUIPOS	LUIS GUILLERMO GARDELA	8.850.659	N/A	12
X g.	EVALUACIÓN DE CARGAS ESTRUCTURA SOPORTE EQUIPOS	LUIS GUILLERMO GARDELA	8.850.659	N/A	13
X h.	DISEÑO DE LA TORRE O MÁSTIL	LUIS GUILLERMO GARDELA	8.850.659	N/A	61
X i.	DISEÑO DE ANCLAJE Y SOPORTE DE EQUIPOS	LUIS GUILLERMO GARDELA	8.850.659	2	N/A
j.	OTROS	N/A	N/A	N/A	N/A
k.	N/A	N/A	N/A	N/A	N/A
l.	N/A	N/A	N/A	N/A	N/A

F
14

Espacio reservado para radicación

RESOLUCIÓN No. No 0765 FECHA 15 SET. 2008

Por la cual se **(1) APRUEBA** el diseño y ocupación del espacio donde se instalarán los elementos que conforman una Estación de la Red de Telecomunicaciones denominada **(2) LOS SAUCES** localizada en la **(3) Calle 90 Sur No. 6 B-22 Este** Urbanización **(4) La Reforma** Localidad **(5) Usme**

**F. PARA USO EXCLUSIVO DE LA SECRETARÍA DISTRITAL DE PLANEACIÓN
(NO DISPONIBLE EN VENTANILLA)**

NORMA REGLAMENTARIA:	Decreto 061 /97, Decreto 564/06, Decreto 159/04, Decreto 195/05, Decreto 190 de 2004, Decreto 159 de 2004, Decreto 405 de 2004. REFERENCIAS: 1-2008-20126, 1-2008-22515, 1-2008-31926, 3-2008- 04142, 3-2008-06618.
-------------------------	---

UPZ N°.	59	NOMBRE						Alfonso López					
DECRETO UPZ N°	405	FECHA DECRETO (DÍA/MES/AÑO)				23/12/04				INTERÉS PATRIMONIAL		No	
SECTOR NORMATIVO	3	SUBSECTOR DE USOS		Único		SUBSECTOR DE EDIFICABILIDAD		Único		TRATAMIENTO		Mejoramiento Integral	

CONCEPTO DE	RADICACIÓN	FAVORABLE			
		SI	NO	N/A	
PATRIMONIO				N/A	
VIAS				N/A	
INSTITUTO DISTRITAL DE PATRIMONIO DISTRITAL				N/A	APLICA CUANDO LA ESTACIÓN DE TELECOMUNICACIONES SE UBICA EN INMUEBLE CON CARÁCTER DE BIEN DE INTERÉS CULTURAL
AUTORIDADES AMBIENTALES				N/A	APLICA SI EL PREDIO DONDE SE LOCALIZARÁ LA ESTACIÓN, ESTÁ UBICADO EN ZONA QUE AFECTE LOS CERROS ORIENTALES, CHUCUAS, HUMEDALES O LAS ZONAS QUE CORRESPONDAN AL SISTEMA HÍDRICO U OROGRÁFICO DE LA CIUDAD (ARTÍCULO 10 DEL DECRETO DISTRITAL 061 DE 1997).

PUBLICACIÓN EN DIARIO DE AMPLIA CIRCULACIÓN	DIARIO	LA REPÚBLICA	
	FECHA	12/05/2008	ALTURA APROBADA
	RADICADO	1-2008-22515	Una (1) torrecilla auto soportada de 4 metros más un (1) pararrayos de 6 metros sobre edificio de 7.65 mts
	FECHA RADICADO EN SDP	27/05/2008	
	FOLIOS	1	

COMUNICACIÓN A VECINOS COLINDANTES	DIRECCIÓN	CORREO CERTIFICADO		RADICACIÓN ANTE LA SDP		FOLIOS
		FECHA ENVÍO (DÍA/MES/AÑO)	# CERTIFICACIÓN	NÚMERO	FECHA (DÍA/MES/AÑO)	
NORTE	Carrera 6 C Este No. 86 B-69/71/73 Sur	12/05/2008	200001534197	1-2008-22515	27/05/2008	2
SUR	Vía pública: Calle 90 Sur	N/A	N/A	N/A	N/A	N/A
ORIENTE	Vía pública: Carrera 6 C Este	N/A	N/A	N/A	N/A	N/A
OCCIDENTE	Calle 90 Sur No. 6 B-14/16 Este	12/05/2008	200001534196	1-2008-22515	27/05/2008	2

INQUIETUDES DE LA CIUDADANÍA RELACIONADAS CON ESTA SOLICITUD

NOMBRE CIUDADANO	NÚMERO DE RADICACIÓN DE ENTRADA	FECHA ENTRADA	NÚMERO DE RADICACIÓN DE RESPUESTA	FECHA RESPUESTA
Luis Hernando Urrego	1-2008-22372	23/05/2008	2-2008-18551	09/06/2008



RESOLUCIÓN No.

No 0765

FECHA

15 SET. 2008

Por la cual se **(1) APRUEBA** el diseño y ocupación del espacio donde se instalarán los elementos que conforman una Estación de la Red de Telecomunicaciones denominada **(2) LOS SAUCES** localizada en la **(3) Calle 90 Sur No. 6 B-22 Este** Urbanización **(4) La Reforma** Localidad **(5) Usme**

OBSERVACIONES ARQUITECTÓNICAS Y URBANÍSTICAS :

Se aprueban las características urbanísticas y arquitectónicas de la edificación contenidas en el plano de la propuesta, que coinciden con lo registrado en la licencia de construcción n° 08-4-0355 del 18 de abril de 2008, expedida por la Curaduría Urbana n° 4 y con sus respectivos planos sellados.

OBSERVACIONES TÉCNICAS:

Una (1) torrecilla auto soportada de 4 metros y un (1) pararrayos de 6 metros, sobre cubierta de edificio de 7.65 mts de altura (desde terreno), aprobado mediante licencia de construcción n° 08-4-0355 del 18 de abril de 2008, para soportar nueve (9) antenas celulares de Rf y una (1) antena de Mw de 0.60 mts de diámetro. Todos los estudios Técnicos se realizaron de conformidad con las normas Colombianas de Diseño y Construcción Sismo Resistente N. S. R. – 98 (Ley 400 de 1997 y Decreto 33 de 1998). Así mismo cumplen con lo estipulado en el Decreto 061 de 1997, respecto de la instalación de estaciones inalámbricas de telecomunicaciones.

A. NOTAS DE LA LICENCIA EN CASO DE APROBACIÓN

1. Esta aprobación no ampara las obras de construcción, ampliación, modificación, adecuación, restauración, reforzamiento estructural, demolición y construcción del cerramiento que deban realizarse en el predio para el emplazamiento de los elementos que conforman la estación base de telecomunicaciones inalámbricas. Dicha aprobación está sujeta a las normas vigentes sobre licencias urbanísticas, reconocimiento de edificaciones y legalización de asentamientos humanos expedida por Curador Urbano (Decreto 564 de 2006)
2. El Ministerio de Comunicaciones mediante la Resolución 001645 del 29 de julio de 2005 (Por la cual se reglamenta el Decreto 195 de 2005), estableció en su Artículo 3o. **FUENTES INHERENTEMENTE CONFORMES**, lo siguiente:
“... Además de los emisores que cumplan con los parámetros estipulados en el numeral 3.11 del Decreto 195 de 2005, para los efectos del Decreto 195 de 2005 y de la presente Resolución, se definen como Fuentes Inherentemente Conformes, los emisores que emplean los siguientes sistemas y servicios, por cuanto sus campos electromagnéticos emitidos cumplen con los límites de exposición pertinentes y no son necesarias precauciones particulares:
• Telefonía Móvil Celular (...).”
Por lo tanto, estos servicios no están obligados a realizar las mediciones que trata el Decreto 195 de 2005, ni a presentar la Declaración de Conformidad de Emisión Electromagnética. Sin embargo, esto no impide al Ministerio de Comunicaciones de revisar periódicamente estos valores e incluir alguno de estos servicios cuando lo crea conveniente”.
3. El Decreto Distrital 061 de enero 31 de 1997, reglamentario del Acuerdo Distrital 6 de 1990, establece que los predios que se destinen a la instalación de la red de telecomunicaciones inalámbricas, se regirán por las disposiciones urbanísticas y arquitectónicas que allí se contienen y, en lo no previsto en este, por las normas de los decretos de asignación de tratamientos o por las demás normas específicas.
4. Si para el predio que nos ocupa, se expidió la reglamentación específica de conformidad con el Plan de Ordenamiento Territorial, serían aplicables las disposiciones arquitectónicas contenidas en dicha reglamentación.
5. El Decreto Distrital 061 de enero 31 de 1997, no prevé otras limitantes de uso, dado que el establecimiento, la instalación, la expansión, la modificación, la ampliación, la renovación y la utilización de la red de telefonía móvil celular o de cualquiera de sus elementos, constituyen motivo de utilidad pública e interés social.
6. Revisado el proyecto y confrontado con lo establecido en los artículos 5, 6 y 7 del Decreto Distrital 061 del 31 de enero de 1997.
7. Constituye condición resolutoria del presente acto administrativo, la acreditación mediante documento idóneo de autoridad competente que la estación de telecomunicaciones inalámbricas autorizada por este, atenta contra la salud, en forma tal, que sea necesario removerla del lugar donde se encuentra ubicada si no se pueden tomar las medidas necesarias para mitigar los efectos nocivos.
8. El presente permiso de aprobación del diseño y ocupación del espacio para la instalación de los elementos que conforman una estación base de la red de telecomunicaciones inalámbricas no genera derechos de propiedad.
9. La presente aprobación se concede sin perjuicio de las acciones y decisiones que instauren o profieran otras autoridades dentro del ámbito de sus competencias.
10. El presente permiso se otorga sin perjuicio del cumplimiento de las normas que expidan los Gobiernos Nacional y Distrital, sobre el emplazamiento de los componentes de las estaciones de telecomunicaciones inalámbricas sobre los elementos que constituyan espacio público, dentro de los términos que dichas normas establezcan.
11. Los documentos anexos y entregados forman parte integral de la presente resolución.
12. “Las estaciones están compuestas por : el cuarto de equipos y el generador, el aire acondicionado, el cuarto de tanque de combustible, la subestación de energía, la caseta de vigilancia, y las respectivas estructuras de soporte de las antenas, tales como torres, mástiles, monopolos y similares.” Decreto Distrital 061 del 31 de enero de 1997 artículo 2.
13. La presente resolución NO ampara las obras diferentes a las establecidas en el Decreto Distrital 061 del 31 de enero de 1997 artículo 2.
14. Art. 3. Resolución 1645 de 29 de Julio de 2005 Mincomunicaciones: “Fuentes inherentemente conformes ... se definen como Fuentes Inherentemente conformes, los emisores que emplean los siguientes sistemas y servicios, por cuanto sus campos electromagnéticos emitidos cumplen con los límites de exposición pertinentes y no son necesarias precauciones particulares : - Telefonía Móvil celular ... Por lo tanto estos servicios no están obligados a realizar las mediciones que trata el decreto 195 de 2005, ni a presentar la Declaración de Conformidad de Emisión Electromagnética.”
15. Contra la presente resolución procede el recurso de reposición ante el (la) Subsecretario (a) de Planeación Territorial de la SECRETARÍA DISTRITAL DE PLANEACIÓN, y el de apelación ante el (la) Secretario (a) de la SECRETARÍA DISTRITAL DE PLANEACIÓN, los que deben ser interpuestos, en el acto de la notificación personal, o dentro de los cinco (5) días hábiles siguientes a la fecha de esta.
16. OTRAS NOTAS:

Revisada la documentación aportada mediante las radicaciones n° 1-2008-20126 del 9 de mayo de 2008, 1-2008-22515 del 27 de mayo de 2008 y 1-2008-31926 del 25 de julio de 2008, por la sociedad TELEFÓNICA MÓVILES COLOMBIA S.A., para la solicitud de aprobación para la instalación de los elementos que conforman una Estación de la Red de Telecomunicaciones denominada CELDA LOS SAUCES, y teniendo en cuenta lo siguiente:

15 SET. 2008

RESOLUCIÓN No. 0765

FECHA _____

Por lo cual se (1) _____ diseño y ocupación del espacio donde se instalarán los elementos que conforman una Estación de la Red de Telecomunicaciones denominada 2 - CELDA LOS SAUCES localizada en la 3 - CALLE 90 SUR No 6 B - 22 ESTE Urbanización 4 - LA REFORMA Localidad 5 - USME

3. ACTA DE RESPONSABILIDAD DE ANÁLISIS Y DISEÑO DE LOS ESTUDIOS TÉCNICOS (EXONERAN AL DISTRITO CAPITAL DE CUALQUIER RESPONSABILIDAD POR PERJUICIOS QUE SE PUEDAN OCASIONAR CON LA INSTALACIÓN DE LA ESTACIÓN)

	ACTA DE RESPONSABILIDAD DE:	NOMBRE DEL PROFESIONAL QUE SUSCRIBE EL ACTA	MATRICULA PROFESIONAL	ESPECIALIDAD	FECHA ACTA (DÍA/MES/AÑO)	CERTIFICADO COPIA	FOLIOS
	a. ESTUDIO DE SUELOS						
	c. DISEÑO ESTRUCTURAL DE LA CIMENTACIÓN						
	d. DISEÑO ESTRUCTURAL DE LA TORRE, MASTIL O MONOPOLO						
X	e. ESTUDIO DE CARGAS SOBRE EL EDIFICIO	LUIS GUILLERMO GUARDELA	13202100384BLV	ING. CIVL	FEBRERO 27 DEL 2008	27/02/2008	3
X	f. DISEÑO DE ANCLAJES	LUIS GUILLERMO GUARDELA	13202100384BLV	ING. CIVL	FEBRERO 27 DEL 2008	27/02/2008	3
X	g. GARANTIA DE NO CAUSAR INTERFERENCIAS	VICTOR HUGO CALDERON	53381 CSJ	ABOGADO APODERADO	14/04/2008	N/A	1
X	h. ANÁLISIS Y DISEÑO DE LOS ESTUDIOS TÉCNICOS (FIRMA OPERADOR)	FELIPE CUCALON	N/A	VICE PRESIDENTE TECNICO	27/02/2008	N/A	1
	i. OTROS	N/A	N/A	N/A	N/A	N/A	N/A
X	j. DISEÑO PLATAFORMA DE EQUIPOS	LUIS GUILLERMO GUARDELA	13202100384BLV	ING. CIVL	FEBRERO 27 DEL 2008	27/02/2008	3
X	k. DISEÑO ESTRUCTURAL DE TORRE	LUIS GUILLERMO GUARDELA	13202100384BLV	ING. CIVL	FEBRERO 27 DEL 2008	27/02/2008	3
X	l. DISEÑO PLATAFORMA SOPORTE TORRE	LUIS GUILLERMO GUARDELA	13202100384BLV	ING. CIVL	FEBRERO 27 DEL 2008	27/02/2008	3
	m. N/A	N/A	N/A	N/A	N/A	N/A	N/A
	n. N/A	N/A	N/A	N/A	N/A	N/A	N/A

4. RECIBOS DE PAGO PREDIAL (APLICA SOBRE TERRENO)			
NÚMERO	FECHA (DÍA/MES/AÑO)	FOLIOS	
X 2003		1	
X 2004	23/04/2004	1	
X 2005	13/04/2005	1	
X 2006	04/07/2006	1	
X 2007	24/01/2007	1	

X	5. ARCHIVO MAGNÉTICO	NOMBRE	SAUCES
		FORMATO	DWG - AUTOCAD 2000

X	6. CONTRATO PROMESA	X	CONTRATO	X	DE ARRIENDO
			PROMESA		COMPRVENTA
		FECHA (DÍA/MES/AÑO)	15/04/2008	FOLIOS	5

CELEBRANTES			CALIDAD				
NOMBRE	CÉDULA	EXPEDIDA EN	PROPIETARIO O APODERADO	ARRENDADOR	ARRENDATARIO	VENDEDOR	COMPRADOR
LUIS ERNESTO RUIZ CANO Y HERNANDO ANTONIO GONZALEZ CASTAÑEDA	7175097 Y 7.330.445	TUNJA Y GABAGOA	PROPIETARIOS	X	N/A	N/A	N/A
MARTHA ELENA RUIZ DIAZ GRANADOS	39.775.711	USAQUEN	Representante Legal	N/A	X	N/A	N/A

7. PODERES Y AUTORIZACIONES

TIPO	NÚMERO	DÍA	MES	AÑO	NOTARÍA	AUTORIZADOR	AUTORIZADO	TARJETA PROFESIONAL	FOLIOS
PODER PROPIETARIO (CUANDO ES A NIVEL DE TERRENO).	N/A	21	7	2008	66	LUIS ERNESTO RUIZ CANO Y HERNANDO ANTONIO GONZALES C	TELEFONICA MOVILES DE COLOMBIA S.A.	N/A	1
PODER	ESPECIAL	13	3	2008	11	MARTHA ELENA RUIZ DIAZ GRANADOS	VICTOR HUGO CALDERON JARAMILLO	53381 CSJ	1
PODER	PODER GENERAL	21	7	2008	11	MARTHA ELENA RUIZ DIAZ GRANADOS	VICTOR HUGO CALDERON JARAMILLO Y HERNAN CUCALON	N/A	4
ACTA DE ASAMBLEA QUE APRUEBA LA INSTALACIÓN	N/A	N/A	N/A	N/A	N/A	N/A	N/A	N/A	N/A
ACTA DE NOMBRAMIENTO DEL REPRESENTANTE DE LA ASAMBLEA O ADMINISTRADOR	N/A	N/A	N/A	N/A	N/A	N/A	N/A	N/A	N/A
OTRO	N/A	N/A	N/A	N/A	N/A	N/A	N/A	N/A	N/A

No 0765

15 SET. 2008

RESOLUCIÓN No. _____

FECHA _____

Por lo cual se (1) diseño y ocupación del espacio donde se instalarán los elementos que conforman

una Estación de la Red de Telecomunicaciones denominada 2 - CELDA LOS SAUCES

localizada en la 3 - CALLE 90 SUR No 6 B - 22 ESTE

Urbanización 4 - LA REFORMA

Localidad 5 - USME

8. AUTORIZACIÓN DE LA UNIDAD ADMINISTRATIVA DE LA AERONÁUTICA CIVIL, PREVIA REVISIÓN DE LOS ESTUDIOS TÉCNICOS CORRESPONDIENTES				
FECHA ACTA (DÍA/MES/AÑO)	OFICIO #	AUTORIZO	ALTURA AUTORIZADA	FOLIOS
07/03/2008	4400-1A-557-08	DIRECTOR DESARROLLO AEROPORTUARIO - AERONAUTICA CIVIL -	25 ✓	2

UBICACIÓN DE ESTACIÓN		ALTURA AUTORIZADA	
<input type="checkbox"/>	SOBRE TERRENO	ALTURA EDIFICIO	7.65 METROS
<input checked="" type="checkbox"/>	SOBRE TERRAZA	ALTURA DE LA TORRE, MÁSTIL O MONOPOLO	11.35 METROS
		ALTURA PARARRAYOS	6 METROS
		ALTURA TOTAL	25 METROS

9. VECINOS COLINDANTES	DIRECCIÓN
NORTE	CARRERA 6 C E No 86 B - 69/71/73 SUR
SUR	CALLE 90 SUR
ORIENTE	CARRERA 6C E
OCCIDENTE	CALLE 90 SUR No 6 B - 14 E / 16 E

10. PLANOS DE DISEÑO		FOLIOS
<input checked="" type="checkbox"/>	PLANO DE LOCALIZACION E IDENTIFICACION DEL PREDIO O PREDIOS POR COORDENADAS OFICIALES DEL PAIS, DEACUERDO CON LAS PUBLICACIONES CARTOGRAFICAS DEL INSTITUTO AGUSTIN CODAZZI Y/O LEVANTAMIENTOS TOPOGRAFICOS CERTIFICADOS, INDICANDO CON PRECISION LA ELEVACION DEL TERRENO SOBRE EL CUAL SE INSTALARA LA ESTACION, LA UBICACION, DISTRIBUCION, Y ALTURA DE LAS TORRES, ANTENAS Y DEMAS ELEMENTOS OBJETO DE INSTALACION Y LA LOCALIZACION DE LA SEÑALIZACION DE DIFERENCIACION DE ZONAS, TODO ELLO MOSTRANDO CLARAMENTE LA DIMENSION Y/O TAMAÑO DE LAS INSTALACIONES.	1
	PLANOS DE DISEÑO DE LOS ESTUDIOS TECNICOS (ESTRUCTURAS, ANCLAJES, CIMENTACION Y OTROS).	1

11. OTROS DOCUMENTOS		FOLIOS
<input checked="" type="checkbox"/>	COPIA DOCUMENTO DE IDENTIDAD DEL SOLICITANTE.	1
<input checked="" type="checkbox"/>	CERTIFICADO CÁMARA Y COMERCIO	6

E. RESPONSABILIDAD

DECLARO BAJO LA GRAVEDAD DE JURAMENTO QUE ME RESPONSABILIZO POR LA VERACIDAD DE LA INFORMACION CONTENIDA EN EL PRESENTE FORMULARIO Y DEMAS DOCUMENTOS ANEXOS, ASI MISMO MANIFIESTO QUE EL PROYECTO PRESENTADO CUMPLE CON LAS NORMAS QUE REGULAN LA MATERIA, QUE RESPETA LA DESTINACION DEL BIEN OBJETO DE LA INTERVENCION Y ME COMPROMETO A EJECUTAR LA OBRA DE ACUERDO CON LAS ESPECIFICACIONES CONTENIDAS EN LA PRESENTE SOLICITUD

VICTOR JAGO CALDERON JARAMILLO
T.P. 53381 C.S.J.

FIRMA DEL SOLICITANTE

NOTA: PARA LA CONTINUIDAD DEL TRÁMITE ES IMPORTANTE ANEXAR, POSTERIOR A LA RADICACION DE ESTE FORMATO, LA PUBLICACIÓN EN DIARIO DE ALTA CIRCULACIÓN Y LAS COMUNICACIONES A VECINOS COLINDANTES CON LA COPIA DE LA CONSTANCIA DE CORREO CERTIFICADO.

Por la cual se **(1) APRUEBA** el diseño y ocupación del espacio donde se instalarán los elementos que conforman una Estación de la Red de Telecomunicaciones denominada **(2) LOS SAUCES** localizada en la **(3) Calle 90 Sur No. 6 B-22 Este** Urbanización **(4) La Reforma** Localidad **(5) Usme**

- Mediante escrito radicado en esta Secretaría con el número 1-2008-20126 del 9 de mayo de 2008, la sociedad TELEFÓNICA MÓVILES COLOMBIA S.A., con NIT.830.037.330-7, representada legalmente por la señora Martha Elena Ruiz Díaz Granados, identificada con la cédula de ciudadanía No. 39.775.711 de Usaquén, en calidad de arrendataria del inmueble ubicado en la calle 90 Sur No. 6 B-22 Este, urbanización La Reforma, de la Localidad de Usme, solicitó a la Secretaría Distrital de Planeación, la aprobación del diseño y ocupación del espacio para la instalación de una estación base de telecomunicaciones inalámbricas, denominada CELDA LOS SAUCES, para el inmueble citado.

-- Mediante escritos radicados en esta Secretaría, la sociedad TELEFÓNICA MÓVILES COLOMBIA S.A. anexó al expediente los siguientes documentos:

Radicación nº 1-2008-22515 del 27 de mayo de 2008: Original del edicto publicado en el Diario La República, comunicaciones a vecinos y comprobantes de envío y entrega de las mismas.

Radicación nº 1-2008-31926 del 25 de julio de 2008: Responde requerimientos.

- La Secretaría Distrital de Planeación, mediante oficio nº 2-2008-20866 del 20 de junio de 2008, emitió al peticionario el Acta de Observaciones y Correcciones.

- Una vez revisada la documentación aportada por la sociedad TELEFÓNICA MÓVILES COLOMBIA S.A., mediante las raditaciones nº 1-2008-20126 del 9 de mayo de 2008, 1-2008-22515 del 27 de mayo de 2008 y 1-2008-31926 del 25 de julio de 2008, se encontró que cumplió con la totalidad de los requerimientos técnicos y jurídicos solicitados por la Dirección de Vías, Transporte y Servicios Públicos, según memorando nº 3-2008-06618 del 26 de agosto de 2008, emitido por esa Dirección.

- Revisado el cumplimiento de los requisitos urbanísticos y arquitectónicos por parte de la Dirección de Servicio al Ciudadano, se encontró que cumplió con la totalidad de los requerimientos urbanísticos y arquitectónicos.


En virtud de la anteriormente expuesto,



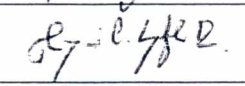

Se APRUEBA la solicitud de empresa TELEFONICA MOVILES COLOMBIA S.A., para el diseño y ocupación del espacio donde se instalarán los elementos que conforman una Estación de la Red de Telecomunicaciones denominada LOS SAUCES, a ser ubicada en el predio de la calle 90 Sur No. 6 B-22 Este, urbanización La Reforma, de la Localidad de Usme, por dar cumplimiento a la totalidad de los requerimientos efectuados por la Secretaría Distrital de Planeación, según oficio nº 2-2008-20866 del 20 de junio de 2008.

NOTIFIQUESE, PUBLÍQUESE Y CÚMPLASE, dada en Bogotá D. C. a los: 15 SET. 2008


SUBSECRETARIO (A) DE PLANEACIÓN TERRITORIAL
SECRETARÍA DISTRITAL DE PLANEACIÓN

En uso de sus facultades legales, en especial las que le confiere el artículo 2, Subnumeral 2.2, del Decreto 365 del 30 de Abril de 2001


Abogado
Subsecretaría de Planeación Territorial

			
Revisión Arquitectónica Dirección de Servicio al Ciudadano	Director (a) de Servicio al Ciudadano	Revisión Técnica Dirección de Vías, Transporte y Servicios Públicos	Director (a) de Vías, Transporte y Servicios Públicos