

Ad. Spender Ctd 12/10

1	2	3	4	5	6	7	8	9	10	11	12	13	14	15	16	17	18	19	20	21	22	23	24	25	26	27	28	29	30	31	32	33	34	35	36	37	38	39	40	41	42	43	44	45	46	47	48	49	50	51	52	53	54	55	56	57	58	59	60	61	62	63	64	65	66	67	68	69	70	71	72	73	74	75	76	77	78	79	80	81	82	83	84	85	86	87	88	89	90	91	92	93	94	95	96	97	98	99	100
---	---	---	---	---	---	---	---	---	----	----	----	----	----	----	----	----	----	----	----	----	----	----	----	----	----	----	----	----	----	----	----	----	----	----	----	----	----	----	----	----	----	----	----	----	----	----	----	----	----	----	----	----	----	----	----	----	----	----	----	----	----	----	----	----	----	----	----	----	----	----	----	----	----	----	----	----	----	----	----	----	----	----	----	----	----	----	----	----	----	----	----	----	----	----	----	----	----	----	-----

1 ramble Spandauer Str. - Ad.

Casino Director (Jan 17)

Conclusions

RESOLUCIÓN No. No 0733 FECHA 05 SET. 2008

Por la cual se (1) diseño y ocupación del espacio donde se instalarán los elementos que conforman una Estación de la Red de Telecomunicaciones denominada SANTA CATALINA localizada en la CRA 72 U BIS No 42 G-03 SUR Urbanización SANTA CATALINA Localidad KENNEDY

A. IDENTIFICACIÓN DEL SOLICITANTE

1. ENTIDAD O EMPRESA:		COLOMBIA MÓVIL S.A. E.S.P.							
2. NIT		830.114.921-1	3. MATRÍCULA MERCANTIL		01240994	4. FECHA	31/03/2008	5. SEDE	NORTE
6. REPRESENTANTE LEGAL:		ZACHARZEWSKI LUDOVICO ALEXIS							
7. DOCUMENTO DE IDENTIDAD:		<input checked="" type="checkbox"/> CE	<input type="checkbox"/> CC	00000342378		DE	-----		
8. APODERADO:		-----				9. MATRÍCULA PROFESIONAL	-----	10. PODER	<input type="checkbox"/> SI <input type="checkbox"/> NO
11. DOCUMENTO DE IDENTIDAD:		<input type="checkbox"/> CE	<input type="checkbox"/> CC	-----		DE	-----		
12. DIRECCIÓN DE NOTIFICACIÓN		CARRERA 9 A No. 99 – 02 PISO 6							
13. CORREO ELECTRÓNICO		tatiana.robledo@tigo.com.co				14. TELÉFONO	3303000	15. FAX	6182712 - 6182681
16. OTRO		TELÉFONO: 3303000 – EXT: 1276. CELULAR: 3012224512							

B. IDENTIFICACIÓN DEL PREDIO O INMUEBLE

2. DIRECCIÓN ANTERIOR CERTIFICADA POR CATASTRO:		1)KR 70 No 45B-03 SUR ✓ 2)KR 70 No 44 – 03 SUR ✓		3. CÓDIGO DEL SECTOR		004584 14 13 000 00000 ✓				
4. DIRECCIÓN DE LA PROPIEDAD REGISTRADA EN LA MATRÍCULA INMOBILIARIA		1) CALLE 80 # 4 - 50		5. TIPO	URBANO ✓	6. LOTE ✓	12 ✓	7. MANZANA	73	
8. MATRÍCULA INMOBILIARIA NÚMERO:		50S-40098019 ✓		9. CÉDULA CATASTRAL		0045307312000 00000 ✓		10. CÓDIGO DE MANZANA CATASTRAL		00458414 ✓
11. LINDEROS:		NORTE	13,30 METROS	SUR	12 METROS	ORIENTE	6,4 METROS	OCCIDENTE	9 METROS	
12. ÁREA:		107,80 M ² ✓		13. COORDENADAS		91269,80 m ESTE 101168,13 m NORTE		14. PLANO DE LOTE O Nº.		B.325/4 ✓
15. PROPIETARIO:		Propietarios: MIRSA NORIS RUIZ y RAUL OCTAVIO CUELLAR ✓ Adoderado: DOUGLAS JESUS GONZALEZ ATUESTA ✓								

C. PROYECTO ARQUITECTÓNICO

1. DENOMINACIÓN DE LA ESTACIÓN DE TELECOMUNICACIONES:	ESTACION SANTA CATALINA ✓	
2. DESCRIPCIÓN DEL PROYECTO (Artículo 23, numeral 2, Decreto 564 de 2006):	ALTURA SOLICITADA ESTACION	TORRE DE 36 MTS
ADJUNTO DOCUMENTO DE DESCRIPCION AL EXPEDIENTE. SE ANEXA CARTA DE RESPONSABILIDAD DEL CONSTRUCTR (OCHO FOLIOS) ✓		


[illegible]

05 SET. 2008

RESOLUCIÓN No. **0733** FECHA

Por la cual se (1) diseño y ocupación del espacio donde se instalarán los elementos que conforman una Estación de la Red de Telecomunicaciones denominada **SANTA CATALINA** localizada en la **CRA 72 U BIS No 42 G-03 SUR** Urbanización **SANTA CATALINA** Localidad **KENNEDY**

3. LOCALIZACIÓN ESTACIÓN		4. ELEMENTOS ADICIONALES			
<input checked="" type="checkbox"/>	SOBRE TERRENO	a. SUBESTACIÓN ELÉCTRICA	b. CASETA DE VIGILANCIA	c. AIRE ACONDICIONADO	d. CUARTO TANQUE COMBUSTIBLE
	SOBRE TERRAZA	e. GENERADOR	f. CUARTO EQUIPOS	<input checked="" type="checkbox"/> g. TORRE, MÁSTIL O MONOPOLO	h. ANTEJARDÍN MTS.
5. AISLAMIENTOS		NORTE	SUR	ORIENTE	OCCIDENTE
EXIGIDO		3,00 MTS.	3,00 MTS.	3,00 MTS.	3,00 MTS.
PROPUESTO		3,36 MTS	3,64 MTS	6.75 MTS	3.25 MTS


 Arq. FERNANDO ANTA
 M.P. No. 25700 - 42565
 6. FIRMA DEL INGENIERO O ARQUITECTO
 AUTORIZADO POR EL OPERADOR SOLICITANTE

D. RELACIÓN Y RESUMEN DE DOCUMENTOS ANEXOS

LOS DOCUMENTOS QUE SE LISTAN A CONTINUACIÓN FORMAN PARTE INTEGRAL DE LA PRESENTE RESOLUCIÓN Y REPOSAN EN EL EXPEDIENTE.

1. INSTITUCIONALES

	DOCUMENTO	EXPEDIDO POR	FECHA (DÍA/MES/AÑO)	RADICACIÓN	FOLIOS
<input checked="" type="checkbox"/>	a. CERTIFICADO DE EXISTENCIA Y REPRESENTACIÓN LEGAL.	CÁMARA DE COMERCIO DE LA CIUDAD DE BOGOTÁ D.C. - ZONA NORTE ✓	31/03/2008 ✓	---	5
<input checked="" type="checkbox"/>	b. CERTIFICADO DE PERSONERÍA JURÍDICA Y REPRESENTANTE LEGAL (SI LA INSTALACIÓN ES SOBRE TERRAZA)	ALCALDÍA LOCAL	---	---	-
<input checked="" type="checkbox"/>	c. CERTIFICADO DE TRADICIÓN Y LIBERTAD DE MATRÍCULA INMOBILIARIA VIGENTE	OFICINA DE REGISTRO DE INSTRUMENTOS PÚBLICOS DE LA CIUDAD DE BOGOTÁ D.C. - ZONA SUR	03/04/2008 ✓	1992-11266	2
<input checked="" type="checkbox"/>	d. CERTIFICADO DE NOMENCLATURA	UNIDAD ADMINISTRATIVA ESPECIAL DE CATASTRO DISTRITAL	07/04/2008 ✓	316845	1
<input checked="" type="checkbox"/>	e. PLANO DE LA MANZANA CATASTRAL QUE IDENTIFICA EL PREDIO	UNIDAD ADMINISTRATIVA ESPECIAL DE CATASTRO DISTRITAL	16/01/2007	---	1
--	f. LICENCIA DE CONSTRUCCIÓN O.N. No.	DEPARTAMENTO ADMINISTRATIVO DE PLANEACIÓN DISTRITAL	---	---	---
<input checked="" type="checkbox"/>	g. LICENCIA DE CONSTRUCCIÓN No 08-2-0237 ✓	CURADURÍA URBANA No. 2 DE BOGOTÁ D.E.	19/05/2008 ✓	SLC 07-2-0990 ✓	2
<input checked="" type="checkbox"/>	h. ACREDITACIÓN DEL TÍTULO HABILITANTE PARA LA PRESTACIÓN DEL SERVICIO Y/O ACTIVIDAD	MINISTERIO DE COMUNICACIONES	05/02/2003	---	38
--	i. OTRO	---	---	---	---
--	j. ----	---	---	---	---

	2. ESTUDIOS TÉCNICOS	EMPRESA Y/O PROFESIONAL QUE REALIZÓ EL ESTUDIO	IDENTIFICACIÓN	PLANOS PRESENTADOS	FOLIOS
<input checked="" type="checkbox"/>	a. ESTUDIO DE SUELOS	COLSAGO COMUNICACIONES S.A - ING. MAURICIO GUTIERREZ CATUNA	2520203044	MEMORIAL	18
--	b. ESTUDIO DE CIMENTACIÓN	---	---	---	---
<input checked="" type="checkbox"/>	c. DISEÑO DE LA CIMENTACIÓN	ING. HERMAN CLAVIJO	25202087802	MEMORIAL Y PLANO	12
<input checked="" type="checkbox"/>	d. DISEÑO DE LA TORRE O MONOPOLO	IDEMEC S.A - ING. HERMAN CLAVIJO	25202087802	MEMORIAL Y PLANO	41
--	e. EVALUACIÓN DE CARGAS SOBRE EL EDIFICIO	---	---	---	---
--	f. DISEÑO DE ANCLAJES Y SOPORTES AL EDIFICIO	---	---	---	---
--	g. DISEÑO DE LA TORRE O MÁSTIL	---	---	---	---
<input checked="" type="checkbox"/>	h. ESTUDIO DE ESTRUCTURAS PREFABRICADAS	COLOMBIA MÓVIL S.A. E.S.P.	830.114.921-1	MEMORIAL	18
--	i. OTRO: EVAL. DE CARGAS SOBRE CUBIERTA	---	---	---	---
--	j. OTRO:	---	---	---	---
--	k. ----	---	---	---	---
--	l. ----	---	---	---	---
--	m. ----	---	---	---	---

Por la cual se (1) **aprueba el** diseño y ocupación del espacio donde se instalarán los elementos que conforman una Estación de la Red de Telecomunicaciones denominada (2) **SANTA CATALINA** Localizada en la (3) **Carrera 72 U Bis No. 42 G-03 Sur** Urbanización (4) **Santa Catalina, Manzana 73, Lote 12** Localidad (5) **Kennedy**

**F. PARA USO EXCLUSIVO DE LA SECRETARÍA DISTRITAL DE PLANEACIÓN
(NO DISPONIBLE EN VENTANILLA)**

NORMA REGLAMENTARIA:	Decreto 061 /97, Decreto 564/06 y Decreto 059/07, UPZ No. 48, decreto 195/05, Resoluciones 1645/05 y 2643/05
	REFERENCIAS: 1-2008-19059, 1-2008-20367, 1-2008-18453, 1-2008-28685, 1-2008-22831, 1-2008-21263 Adc., 1-2008-22993 Adc., 2-2008-18689, 3-2008-04027, 3-2008-05717, 3-2008-05902

UPZ N°.	48	NOMBRE	TIMIZA
---------	----	--------	--------

DECRETO UPZ N°	467	FECHA DECRETO (DÍA/MES/AÑO)	20/11/06	INTERÉS PATRIMONIAL	N/A
----------------	-----	-----------------------------	----------	---------------------	-----

SECTOR NORMATIVO	2	SUBSECTOR DE USOS	I	SUBSECTOR DE EDIFICABILIDAD	A	TRATAMIENTO DE CONSOLIDACIÓN	Mejoramiento Integral
------------------	---	-------------------	---	-----------------------------	---	------------------------------	-----------------------

CONCEPTO DE	RADICACIÓN	FAVORABLE			
		SI	NO	N/A	
PATRIMONIO				N/A	
VIAS				N/A	
INSTITUTO DISTRITAL DE PATRIMONIO DISTRITAL				N/A	APLICA CUANDO LA ESTACIÓN DE TELECOMUNICACIONES SE UBICA EN INMUEBLE CON CARÁCTER DE BIEN DE INTERÉS CULTURAL
AUTORIDADES AMBIENTALES				N/A	APLICA SI EL PREDIO DONDE SE LOCALIZARÁ LA ESTACIÓN, ESTÁ UBICADO EN ZONA QUE AFECTE LOS CERROS ORIENTALES, CHUCUAS, HUMEDALES O LAS ZONAS QUE CORRESPONDAN AL SISTEMA HÍDRICO U OROGRÁFICO DE LA CIUDAD (ARTÍCULO 10 DEL DECRETO DISTRITAL 061 DE 1997).
OTRO					
OTRO					

PUBLICACIÓN EN DIARIO DE AMPLIA CIRCULACIÓN	DIARIO	LA REPÚBLICA	
	FECHA	09/05/08	ALTURA APROBADA
	RADICADO	1-2008-20367	Altura total aprobada: altura torre: 36.00 metros + 6.00 metros de pararrayos, para una altura total de 42.00 metros
	FECHA RADICADO EN SDP	12/05/08	
	FOLIOS	1	

COMUNICACIÓN A VECINOS COLINDANTES	DIRECCIÓN	CORREO CERTIFICADO		RADICACIÓN ANTE LA SDP		FOLIOS
		FECHA ENVÍO (DÍA/MES/AÑO)	# CERTIFICACIÓN	NÚMERO	FECHA (DÍA/MES/AÑO)	
NORTE	Vía Pública: Calle 42 G Sur	N/A	N/A	N/A	N/A	N/A
SUR	Carrera 72 U Bis No. 42 G-07 Sur	25/06/08	000004114397	1-2008-20367 y 1-2008-28685	12/05/08 y 07/07/08	25/06/08
ORIENTE	Vía Pública: Carrera 72 U Bis	N/A	N/A	N/A	N/A	N/A

[Firma]

Por la cual se (1) aprueba el diseño y ocupación del espacio donde se instalarán los elementos que conforman una Estación de la Red de Telecomunicaciones denominada (2) SANTA CATALINA Localizada en la (3) Carrera 72 U Bis No. 42 G-03 Sur Urbanización (4) Santa Catalina, Manzana 73, Lote 12 Localidad (5) Kennedy

OCCIDENTE	Calle 42 G Sur No. 72 U-57	25/06/08	000004114412	1-2008-20367 y 1-2008-28685	12/05/08 y 07/07/08	

INQUIETUDES DE LA CIUDADANIA RELACIONADAS CON ESTA SOLICITUD				
NOMBRE CIUDADANO	NÚMERO DE RADICACIÓN DE ENTRADA	FECHA ENTRADA	NÚMERO DE RADICACIÓN DE RESPUESTA	FECHA RESPUESTA
Eduardo Cuervo	1-2008-22993	29/05/08	2-2008-20689	19/06/08
Roberto Romero y Otros firmantes	1-2008-21263	16/05/08	2-2008-19288	12/06/08

OBSERVACIONES ARQUITECTÓNICAS Y URBANÍSTICAS:

- Autorización de la Aeronáutica Civil, oficio No. 4400-IA-827-07 del 28/02/2007: Altura total aprobada (incluido pararrayos): 45.00 metros.
- La presente aprobación solo cubre la ubicación en terreno de los equipos de telecomunicaciones BTS, una torre de sección cuadrada de 36.00 metros de altura, para la instalación en la parte superior de ocho (8) antenas RF y dos (2) antenas MW y un pararrayos de 6.00 metros de altura, para una altura total de 42.00 metros, (nivel instalación pararrayos), de acuerdo con los planos presentados por el peticionario, los cuales hacen parte de la presente resolución.

OBSERVACIONES TÉCNICAS:

Los estudios y diseños fueron ejecutados en concordancia con las normas Colombianas de Diseño y Construcción Sismo Resistente (Ley 400 de 1997 y decreto 33 de 1998). Así mismo cumpliendo con el Artículo 5 del Decreto 061 de 1997, respecto ala instalación de estaciones inalámbricas de telecomunicaciones a nivel del terreno.

G. NOTAS DE LA LICENCIA EN CASO DE APROBACIÓN

1. Esta aprobación no ampara las obras de construcción, ampliación, modificación, adecuación, restauración, reforzamiento estructural, demolición y construcción del cerramiento que deban realizarse en el predio para el emplazamiento de los elementos que conforman la estación base de telecomunicaciones inalámbricas. Dicha aprobación está sujeta a las normas vigentes sobre licencias urbanísticas, reconocimiento de edificaciones y legalización de asentamientos humanos expedida por Curador Urbano (Decreto 564 de 2006)

2. El Ministerio de Comunicaciones mediante la Resolución 001645 del 29 de julio de 2005 (Por la cual se reglamenta el Decreto 195 de 2005), estableció en el Artículo 3o. FUENTES INHERENTEMENTE CONFORMES, lo siguiente:

" ... Además de los emisores que cumplan con los parámetros estipulados en el numeral 3.11 del Decreto 195 de 2005, para los efectos del Decreto 195 de 2005 y de la presente Resolución, se definen como Fuentes Inherentemente Conformes, los emisores que emplean los siguientes sistemas y servicios, por cuanto sus campos electromagnéticos emitidos cumplen con los límites de exposición pertinentes y no son necesarias precauciones particulares:

- Telefonía Móvil Celular (...)"

Por lo tanto, estos servicios no están obligados a realizar las mediciones que trata el Decreto 195 de 2005, ni a presentar la Declaración de Conformidad de Emisión Electromagnética. Sin embargo, esto no impide al Ministerio de Comunicaciones de revisar periódicamente estos valores e incluir alguno de estos servicios cuando lo crea conveniente".

3. El Decreto Distrital 061 de enero 31 de 1997, reglamentario del Acuerdo Distrital 6 de 1990, establece que los predios que se destinen a la instalación de la red de telecomunicaciones inalámbricas, se regirán por las disposiciones urbanísticas y arquitectónicas que allí se contienen y, en lo no previsto en este, por las normas de los decretos de asignación de tratamientos o por las demás normas específicas.

4. Si para el predio que nos ocupa, se expidió la reglamentación específica de conformidad con el Plan de Ordenamiento Territorial, serían aplicables las disposiciones arquitectónicas contenidas en dicha reglamentación.

5. El Decreto Distrital 061 de enero 31 de 1997, no prevé otras limitantes de uso, dado que el establecimiento, la instalación, la expansión, la modificación, la ampliación, la renovación y la utilización de la red de telefonía móvil celular o de cualquiera de sus elementos, constituyen motivo de utilidad pública e interés social.

6. Revisado el proyecto y confrontado con lo establecido en los artículos 5, 6 y 7 del Decreto Distrital 061 del 31 de enero de 1997.

7. Constituye condición resolutoria del presente acto administrativo, la acreditación mediante documento idóneo de autoridad competente que la estación de telecomunicaciones inalámbricas autorizada por este, atenta contra la salud, en forma tal, que sea necesario removerla del lugar donde se encuentra ubicada si no se pueden tomar las medidas necesarias para mitigar los efectos nocivos.

8. El presente permiso de aprobación del diseño y ocupación del espacio para la instalación de los elementos que conforman una estación base de la red de telecomunicaciones inalámbricas no genera derechos de propiedad.

9. La presente aprobación se concede sin perjuicio de las acciones y decisiones que instauren o profieran otras autoridades dentro del ámbito de sus competencias.

05 SET. 2008

RESOLUCIÓN No. No 0733 FECHA

Por la cual se (1) diseño y ocupación del espacio donde se instalarán los elementos que conforman una Estación de la Red de Telecomunicaciones denominada SANTA CATALINA localizada en la CRA 72 U BIS No 42 G-03 SUR Urbanización SANTA CATALINA Localidad KENNEDY

3. ACTAS DE RESPONSABILIDAD DE ANÁLISIS Y DISEÑO DE LOS ESTUDIOS TÉCNICOS (EXONERAN AL DISTRITO CAPITAL DE CUALQUIER RESPONSABILIDAD POR PERJUICIOS QUE SE PUEDAN OCASIONAR CON LA INSTALACIÓN DE LA ESTACIÓN).

	ACTA DE RESPONSABILIDAD DE:	NOMBRE DEL PROFESIONAL QUE SUSCRIBE EL ACTA	MATRÍCULA PROFESIONAL	ESPECIALIDAD	FECHA ACTA (DÍA/MES/AÑO)	CERTIFICADO COPNIA	FOLIOS
---	a. ESTUDIO DE SUELOS	MAURICIO GUTIERREZ CATUNA	25202 - 03044 CND	INGENIERO CIVIL	14/12/2007	91920	3
---	b. ESTUDIO DE CIMENTACIÓN	HERMAN CLAVIJO	25202 -087802 CND	INGENIERO CIVIL	08/04/2008	97978	3
---	c. DISEÑO ESTRUCTURAL DE LA CIMENTACIÓN	HERMAN CLAVIJO	25202 -087802 CND	INGENIERO CIVIL	08/04/2008	97978	3
---	d. DISEÑO ESTRUCTURAL DE LA TORRE, MASTIL O MONOPOLO	-----	-----	-----	-----	-----	-----
---	e. ESTUDIO DE CARGAS SOBRE EL EDIFICIO	-----	-----	-----	-----	-----	-----
---	f. DISEÑO DE ANCLAJES	-----	-----	-----	-----	-----	-----
X	g. GARANTÍA DE NO CAUSAR INTERFERENCIAS	JAIME A. ECHANDÍA ZULUAGA	N/A	INGENIERO ELECTRÓNICO	04/04/2008	NA	1
X	h. ANÁLISIS Y DISEÑO DE LOS ESTUDIOS TÉCNICOS (FIRMA OPERADOR)	JOSE DAVID MANTILLA	N/A	INGENIERO ELECTRÓNICO	04/04/2008	NA	1
X	i. OTRO: ESTUDIO DE ESTRUCTURAS PREFABRICADAS	NESTOR RAUL PEREZ	25202 - 100484 CND	INGENIERO CIVIL	30/10/2007	89565	3
X	j. OTRO: CARTA DE RESPONSABILIDAD BTS	MAGDA LUCIA RUIZ LARA	25202 -43333 CND	INGENIERO CIVIL	07/04/2008	97920	3
X	k. OTRO: EVAL. DE CARGAS SOBRE CUBIERTA	-----	---	---	---	---	---
---	l. OTRO:	-----	---	---	---	---	---
---	m. -----	-----	---	---	---	---	---

4. RECIBOS DE PAGO PREDIAL (APLICA SOBRE TERRENO)			
NÚMERO	FECHA (DÍA/MES/AÑO)	FOLIOS	
2007201013015709141 ✓	15/06/2007 ✓	1	
2006201013008114337 ✓	07/06/2006 ✓	1	
2006101010001491591 ✓	01/06/2005 ✓	1	
2004101011644948067 ✓	14/04/2004 ✓	1	
2003101011625409647 ✓	14/04/2003 ✓	1	

X	5. ARCHIVO MAGNÉTICO	NOMBRE	EB SANTA CATALINA ✓	
		FORMATO	DWG	

6. CONTRATO O PROMESA	X	CONTRATO	X	DE ARRIENDO	✓
		PROMESA			
	FECHA (DÍA/MES/AÑO)		18-01-2007 ✓	FOLIOS	

CELEBRANTES			CALIDAD				
NOMBRE	CÉDULA	EXPEDIDA EN	PROPIETARIO O APODERADO	ARRENDADOR	ARRENDATARIO	VENDEDOR	COMPRADOR
DOUGLAS JESUS GONZALEZ ATUESTA	C.C. 79'335.298	BOGOTA	X	X	---	---	---
COLOMBIA MÓVIL: LUDOVICO ALEXIS ZACHARZEWSKI	C.E. 342378	---	---	---	X	---	---

7. PODERES Y AUTORIZACIONES

	TIPO	NÚMERO	DIA	MES	AÑO	NOTARÍA	AUTORIZADOR	AUTORIZADO	TARJETA PROFESIONAL	FOLIOS
X	PODER PROPIETARIO PREDIO (cuando es a nivel de terreno)	---	01	02	2007	52	DOUGLAS JESUS GONZALEZ ATUESTA	COLOMBIA MÓVIL: LUDOVICO ZACHARZEWSKI	C.E. 342378	1
---	ACTA DE ASAMBLEA QUE APRUEBA LA INSTALACIÓN	---	---	---	---	---	---	---	---	---
---	ACTA DE NOMBRAMIENTO DEL REPRESENTANTE DE LA ASAMBLEA O ADMINISTRADOR	---	---	---	---	---	---	---	---	---
X	OTRO: PODER PARA TRAMITAR LICENCIA	---	23	01	2007	NOTARIA UNICA DE PLANETA RICA CORDOBA	RAUL OCTAVIO CUELLAR RUIZ	DOUGLAS JESUS GONZALEZ ATUESTA	CC No 79'335.298	1
X	OTRO: PODER PARA TRAMITAR LICENCIA	---	23	01	2007	27	MIRSA NORIZ RUIZ	DOUGLAS JESUS GONZALEZ ATUESTA	CC No 79'335.298	1
X	OTRO: PODER REPRESENTANTE LEGAL A ING- ARQ RESPONSABLE DEL PROYECTO	---	29	04	2008	---	COLOMBIA MÓVIL: LUDOVICO ALEXIS ZACHARZEWSKI	LEADCOM DE COLOMBIA S.A.: Arq. FERNANDO ANTA	M.P. 25700 - 52565	1

000 04

RESOLUCIÓN No. No 0733 FECHA

Por la cual se (1) diseño y ocupación del espacio donde se instalarán los elementos que conforman una Estación de la Red de Telecomunicaciones denominada **SANTA CATALINA** localizada en la **CRA 72 U BIS No 42 G-03 SUR** Urbanización **SANTA CATALINA** Localidad **KENNEDY**

8. AUTORIZACIÓN DE LA UNIDAD ADMINISTRATIVA ESPECIAL DE AERONÁUTICA CIVIL, PREVIA REVISIÓN DE LOS ESTUDIOS TÉCNICOS CORRESPONDIENTES				
FECHA (DÍA/MES/AÑO)	OFICIO #	AUTORIZÓ	ALTURA AUTORIZADA	FOLIOS
28/02/2007 ✓	4400 - IA - 827-07 ✓	AERONÁUTICA CIVIL	45 ✓	2

UBICACIÓN DE ESTACIÓN	ALTURA AUTORIZADA
<input checked="" type="checkbox"/> SOBRE TERRENO ✓	ALTURA EDIFICIO NA METROS ✓
<input type="checkbox"/> SOBRE TERRAZA	ALTURA DE LA TORRE, MÁSTIL O MONOPOLO 45 MTS (Incluye pararrayos)
	ALTURA PARARRAYOS --- METROS
	ALTURA TOTAL (INCLUYE PARRAYOS) 45,00 METROS ✓

9. VECINOS COLINDANTES	DIRECCIÓN
NORTE	CALLE 42 G S ✓
SUR	CARRERA 72 U BIS No 42G - 09 SUR ✓
ORIENTE	CARRERA 72 U BIS No 42G - 07 SUR ✓
OCIDENTE	CARRERA 72 U BIS ✓
	CALLE 42 G SUR No 72U-57 ✓
	CALLE 42 G SUR No 72U-53 ✓

10. PLANOS DE DISEÑO		FOLIOS
<input checked="" type="checkbox"/>	PLANO DE LOCALIZACIÓN E IDENTIFICACIÓN DEL PREDIO O PREDIOS POR COORDENADAS OFICIALES DEL PAÍS, DE ACUERDO CON LAS PUBLICACIONES CARTOGRÁFICAS DEL INSTITUTO GEOGRÁFICO AGUSTÍN CODAZZI Y/O LEVANTAMIENTOS TOPOGRÁFICOS CERTIFICADOS, INDICANDO CON PRECISIÓN LA ELEVACIÓN DEL TERRENO SOBRE EL CUAL SE INSTALARÁ LA ESTACIÓN, LA UBICACIÓN, DISTRIBUCIÓN Y ALTURA DE LAS TORRES, ANTENAS Y DEMÁS ELEMENTOS OBJETO DE INSTALACIÓN Y LA LOCALIZACIÓN DE LA SEÑALIZACIÓN DE DIFERENCIACIÓN DE ZONAS, TODO ELLO MOSTRANDO CLARAMENTE LA DIMENSIÓN Y/O TAMAÑO DE LAS INSTALACIONES.	2
<input checked="" type="checkbox"/>	PLANOS DE DISEÑO DE LOS ESTUDIOS TÉCNICOS (Estructurales, anclajes, cimentación y otros)	

11. OTROS DOCUMENTOS		FOLIOS
<input checked="" type="checkbox"/>	COPIA DOCUMENTO DE IDENTIDAD DEL SOLICITANTE.	2
<input checked="" type="checkbox"/>	CERTIFICADO CÁMARA Y COMERCIO (COLOMBIA MOVIL)	5
<input checked="" type="checkbox"/>	ESCRITURA PUBLICA No. 3687 NOTARIA 57 DE BOGOTÁ D.C.	8
<input checked="" type="checkbox"/>	COPIA LICENCIA DE CONSTRUCCION	1
<input checked="" type="checkbox"/>	COPIA LICENCIA DE CONSTRUCCION No. 07-9-990 DEL 05/01/2007	5
<input checked="" type="checkbox"/>	NORMA URBANA	7
<input checked="" type="checkbox"/>	OFICIO ACLARATORIO CUMPLIMIENTO DECRETO 195 DE 2005 PARA ESTACIONES DE TELECOMUNICACIONES	1
<input checked="" type="checkbox"/>	RUT (COLOMBIA MOVIL)	1

E. RESPONSABILIDAD

DECLARO BAJO LA GRAVEDAD DE JURAMENTO QUE ME RESPONSABILIZO POR LA VERACIDAD DE LA INFORMACIÓN CONTENIDA EN EL PRESENTE FORMULARIO Y DEMÁS DOCUMENTOS ANEXOS. ASÍ MISMO MANIFIESTO QUE EL PROYECTO PRESENTADO CUMPLE CON LAS NORMAS QUE REGULAN LA MATERIA, QUE RESPETA LA DESTINACIÓN DEL BIEN OBJETO DE LA INTERVENCIÓN U OCUPACIÓN Y ME COMPROMETO A EJECUTAR LA OBRA DE ACUERDO CON LAS ESPECIFICACIONES CONTENIDAS EN LA PRESENTE SOLICITUD.



FIRMA DEL SOLICITANTE

NOTA: PARA LA CONTINUIDAD DEL TRÁMITE ES IMPORTANTE ANEXAR, POSTERIOR A LA RADICACIÓN DE ESTE FORMATO, LA PUBLICACIÓN EN DIARIO DE ALTA CIRCULACIÓN Y LAS COMUNICACIONES A VECINOS COLINDANTES CON LA COPIA DE LA CONSTANCIA DE CORREO CERTIFICADO.

RESOLUCIÓN No. _____ FECHA _____

Por la cual se (1) aprueba el diseño y ocupación del espacio donde se instalarán los elementos que conforman una Estación de la Red de Telecomunicaciones denominada (2) SANTA CATALINA localizada en la (3) Carrera 72 U Bis No. 42 G-03 Sur Urbanización (4) Santa Catalina, Manzana 73, Lote 12 Localidad (5) Kennedy

10. El presente permiso se otorga sin perjuicio del cumplimiento de las normas que expidan los Gobiernos Nacional y Distrital, sobre el emplazamiento de los componentes de las estaciones de telecomunicaciones inalámbricas sobre los elementos que constituyan espacio público, dentro de los términos que dichas normas establezcan.

11. Los documentos anexos y entregados forman parte integral de la presente resolución.

12. "Las estaciones están compuestas por : el cuarto de equipos y el generador, el aire acondicionado, el cuarto de tanque de combustible, la subestación de energía, la caseta de vigilancia, y las respectivas estructuras de soporte de las antenas, tales como torres, mástiles, monopolos y similares." Decreto Distrital 061 del 31 de enero de 1997 artículo 2.

13. La presente resolución NO ampara las obras diferentes a las establecidas en el Decreto Distrital 061 del 31 de enero de 1997 artículo 2.

14. Art. 3. Resolución 1645 de 29 de Julio de 2005 Mincomunicaciones: "Fuentes inherentemente conformes ... se definen como Fuentes Inherentemente conformes, los emisores que emplean los siguientes sistemas y servicios, por cuanto sus campos electromagnéticos emitidos cumplen con los límites de exposición pertinentes y no son necesarias precauciones particulares : - Telefonía Móvil celular ... Por lo tanto estos servicios no están obligados a realizar las mediciones que trata el decreto 195 de 2005, ni a presentar la Declaración de Conformidad de Emisión Electromagnética."

15. Contra la presente resolución procede el recurso de reposición ante el (la) Subsecretario (a) de Planeación Territorial de la SECRETARÍA DISTRITAL DE PLANEACIÓN, y el de apelación ante el (la) Secretario (a) de la SECRETARÍA DISTRITAL DE PLANEACIÓN, los que deben ser interpuestos, en el acto de la notificación personal, o dentro de los cinco (5) días hábiles siguientes a la fecha de esta.

16. Esta aprobación se condiciona al concepto 3-2008-03055 del 25 de abril de 2008, expedido por la Dirección de Información, Cartografía y Estadística de la SECRETARÍA DISTRITAL DE PLANEACIÓN que señala: "De conformidad con la base de datos de la planoteca y la carpeta de la manzana se constató que el predio de la referencia, cuenta con licencia de construcción número 0556, por lo tanto cualquier actuación urbanística debe remitirse a la información cartográfica y jurídica de la mencionada licencia, como documentación oficial aprobada."

17. OTRAS NOTAS:


- Licencia de Construcción, en la modalidad de cerramiento, No. LC 08-2-0237 del 19 de Mayo de 2008, expedida por Curaduría Urbana No. 2, en el predio localizado en la dirección Carrera 72 U Bis No. 42 G-03 (actual), Urbanización Santa Catalina, Manzana 732, Lote 12, de la Alcaldía Local de Kennedy.





NOTIFIQUESE, PUBLÍQUESE Y CÚMPLASE, dada en Bogotá D. C. a los: _____

0 5 SET. 2008


SUBSECRETARIO (a) DE PLANEACIÓN TERRITORIAL
SECRETARÍA DISTRITAL DE PLANEACIÓN

En uso de sus facultades legales, en especial las que le confiere el artículo 2, Subnumeral 2.2, del Decreto 365 del 30 de Abril de 2001


Abogado
Subsecretaría de Planeación Territorial

 Revisión Arquitectónica Dirección de Servicio al Ciudadano	 Director (a) de Servicio al Ciudadano	 Revisión Técnica Dirección de Vías, Transporte y Servicios Públicos	 Director (a) de Vías, Transporte y Servicios Públicos
--	--	--	--