

F  
14



ALCALDÍA MAYOR  
DE BOGOTÁ D.C.  
Secretaría Distrital de  
PLANEACIÓN  
Carrera 30 No. 24-90  
Commutador 33580000  
Bogotá D.C.  
www.sdp.gov.co

16 JUL. 2008

Secretaría Distrital Planeación- Sdp  
Espacio reservado para radicación

27/02/2008 10:53:04 AM

RESOLUCIÓN No. No 0566

Al Responder Cite 1-2008-08384

FECHA

Folios 5

Anexo Un Folder

Trámite Aprobación De Estaciones DE Comunicaciones

Por la cual se (1) diseño y ocupación del espacio donde se instalarán los elementos que conforman una Estación de la Red de Telecomunicaciones denominada (2) CHAPINERO OCCIDENTAL localizada en la (3) KR 18 No. 58 A- 11 Urbanización (4) SAN LUIS Localidad (5) TEUSAQUILLO

### A. IDENTIFICACIÓN DEL SOLICITANTE

1. ENTIDAD O EMPRESA:	TELEFONICA MOVILES COLOMBIA S.A. ✓				
2. NIT	830.037.330-7	3. MATRÍCULA MERCANTIL	00830283 ✓	4. FECHA	19/02/08 ✓
5. SEDE	CHAPINERO ✓				
6. REPRESENTANTE LEGAL:	MARTHA ELENA RUIZ DIAZ GRANADOS ✓				
7. DOCUMENTO DE IDENTIDAD:	CE X	CC	39.775.711 ✓	DE	USAQUEN ✓
8. APODERADO:	VICTOR HUGO CALDERON JARAMILLO		9. MATRÍCULA PROFESIONAL	53381	10. PODER
11. DOCUMENTO DE IDENTIDAD:	CE	CC X	19.479.722 ✓	DE	BOGOTA ✓
12. DIRECCIÓN DE NOTIFICACIÓN	Ave Suba No. 106-A-28 Of. 306 ✓				
13. CORREO ELECTRÓNICO	meslava@bienesyproyectos.com		14. TELÉFONO	2260066. EXT. 129 ✓	15. FAX
16. OTRO	2710374				

### B. IDENTIFICACIÓN DEL PREDIO O INMUEBLE

1. DIRECCIÓN ACTUAL (NOMENCLATURA OFICIAL CERTIFICADA POR CATASTRO):	KR 18 No. 58- A-11 ✓	NUMERO SOLICITUD RADICACIÓN	1327936 ✓
2. DIRECCIÓN ANTERIOR CERTIFICADA POR CATASTRO:	KR 18 No. 58 A- 09 ✓	3. CÓDIGO DEL SECTOR	00720214 ✓
4. DIRECCIÓN DE LA PROPIEDAD REGISTRADA EN LA MATRÍCULA INMOBILIARIA	CARRERA 18 No. 58-59 ✓	5. TIPO	URBANO X
6. LOTE	25 ✓	7. MANZANA	14 ✓
8. MATRÍCULA INMOBILIARIA NÚMERO:	50 C-539166 ✓	9. CÉDULA CATASTRAL	58 18 11 ✓
10. CÓDIGO DE MANZANA CATASTRAL	00720214 25001	11. LINDEROS:	NORTE 36.97 Mts con lotes Nrs 1 y 3 de la manzana 8 ✓ SUR 39.95 Mts con Lote No. 5 de la misma manzana. ✓ ORIENTE 11.49 Mts con la carrera 18 ✓ OCCIDENTE 11.93 Mts con otro. ✓
12. ÁREA:	690.69M <sup>2</sup>	13. COORDENADAS	100950E/105550N
14. PLANO DE LOTEO N°.	J-41 (168C)	15. PROPIETARIO:	CONJUNTO RESIDENCIAL LOS ALISOS ✓

### C. PROYECTO ARQUITECTÓNICO

1. DENOMINACIÓN DE LA ESTACIÓN DE TELECOMUNICACIONES:	CHAPINERO OCCIDENTAL	
2. DESCRIPCIÓN DEL PROYECTO (Artículo 23, numeral 2, Decreto 564 de 2006):	ALTURA SOLICITADA ESTACIÓN	24 MTS
VER ANEXO ADJUNTO		

# RESOLUCIÓN No. 0566

16 JUL. 2008

FECHA

Por la cual se (1) diseño y ocupación del espacio donde se instalarán los elementos que conforman una Estación de la Red de Telecomunicaciones denominada (2) CHAPINERO OCCIDENTAL localizada en la (3) KR 18 No. 58-A-11 Urbanización (4) SAN LUIS Localidad (5) TEUSAQUILLO

3. LOCALIZACIÓN ESTACIÓN		4. ELEMENTOS ADICIONALES			
<input type="checkbox"/>	SOBRE TERRENO	<input type="checkbox"/>	a. SUBESTACIÓN ELÉCTRICA	<input type="checkbox"/>	b. CASETA DE VIGILANCIA
<input checked="" type="checkbox"/>	SOBRE TERRAZA	<input type="checkbox"/>	e. GENERADOR	<input checked="" type="checkbox"/>	g. TORRE, MASTIL O MONOPOLO
		<input type="checkbox"/>	f. CUARTO EQUIPOS		d. CUARTO TANQUE COMBUSTIBLE
					h. ANTEJARDÍN MTS.

5. AISLAMIENTOS	NORTE	SUR	ORIENTE	OCCIDENTE
EXIGIDO	2.00 MTS.	2.00 MTS.	2.00 MTS.	2.00 MTS.
PROPUESTO	3.20 MTS.	2.90 MTS.	4.31 MTS.	3.00 MTS.

6. FIRMA DEL INGENIERO O ARQUITECTO AUTORIZADO POR EL OPERADOR SOLICITANTE

Admización?

## D. RELACIÓN Y RESUMEN DE DOCUMENTOS ANEXOS

LOS DOCUMENTOS QUE SE LISTAN A CONTINUACIÓN FORMAN PARTE INTEGRAL DE LA PRESENTE RESOLUCIÓN Y REPOSAN EN EL EXPEDIENTE

### 1. INSTITUCIONALES

DOCUMENTO	EXPEDIDO POR	FECHA (DÍA/MES/AÑO)	RADICACIÓN	FOLIOS
a. CERTIFICADO DE EXISTENCIA Y REPRESENTACIÓN LEGAL DE TELEFONICA MOVILES COLOMBIA S.A.	CÁMARA DE COMERCIO DE LA CIUDAD DE BOGOTÁ SEDE CEDRITOS	31/10/07	N/A	6
b. CERTIFICADO DE PERSONERÍA JURÍDICA Y REPRESENTANTE LEGAL (SI LA INSTALACIÓN ES SOBRE TERRAZA)	ALCALDÍA LOCAL DE TEUSAQUILLO	05/06/07	N/A	1
c. CERTIFICADO DE TRADICIÓN Y LIBERTAD DE MATRÍCULA INMOBILIARIA VIGENTE	OFICINA DE REGISTRO DE INSTRUMENTOS PÚBLICOS DE LA CIUDAD DE BOGOTÁ ZONA CENTRO	19/12/07	N/A	3
d. CERTIFICADO DE NOMENCLATURA	UNIDAD ADMINISTRATIVA ESPECIAL DE CATASTRO DISTRITAL	20/12/07	1327936	1
e. PLANO DE LA MANZANA CATASTRAL QUE IDENTIFICA EL PREDIO	UNIDAD ADMINISTRATIVA ESPECIAL DE CATASTRO DISTRITAL	20/12/07	N/A	1
f. LICENCIA DE CONSTRUCCIÓN No. 272	DEPARTAMENTO ADMINISTRATIVO DE PLANEACIÓN DISTRITAL	16/10/1992 Y 27/12/1991	N/A	2
g. ACREDITACIÓN DEL TÍTULO HABILITANTE PARA LA PRESTACIÓN DEL SERVICIO Y/O ACTIVIDAD	MINISTERIO DE COMUNICACIONES	15/06/07	N/A	1
h. RECIBOS DE IMPUESTO PREDIAL	N/A	N/A	N/A	N/A
i. CARTA CUMPLIMIENTO DECRETO 195 DE 2005	TELEFONICA MOVILES COLOMBIA S.A.	20/02/08	N/A	2
j. PLANO DE LOTEJO J-41	DEPARTAMENTO ADMINISTRATIVO DE PLANEACIÓN DISTRITAL	N/A	N/A	1
k. PLANOS EDIFICIO	DEPARTAMENTO ADMINISTRATIVO DE PLANEACIÓN DISTRITAL	27/05/93	N/A	3

2. ESTUDIOS TÉCNICOS	EMPRESA Y/O PROFESIONAL QUE REALIZÓ EL ESTUDIO	IDENTIFICACIÓN	PLANOS PRESENTADOS	FOLIOS
a. ESTUDIO DE SUELOS	N/A	N/A	N/A	N/A
b. ESTUDIO DE CIMENTACIÓN	N/A	N/A	N/A	N/A
c. DISEÑO DE LA CIMENTACIÓN	N/A	N/A	N/A	N/A

**RESOLUCIÓN No. 0 5 6 6**      **FECHA 16 JUL. 2008**

Por la cual se (1) diseño y ocupación del espacio donde se instalarán los elementos que conforman una Estación de la Red de Telecomunicaciones denominada (2) CHAPINERO OCCIDENTAL localizada en la (3) KR 18 No. 58-A-11 Urbanización (4) SAN LUIS Localidad (5) TEUSAQUILLO

	d. DISEÑO DE LA TORRE O MONOPOLO	N/A	N/A	N/A	N/A
	e. DESCRIPCION DEL PROYECTO	HERNANDO MARQUEZ	79.554.516	1	13
X	f. EVALUACIÓN DE CARGAS SOBRE EL EDIFICIO ✓	LUIS GUILLERMO GUARDELA	8.850.659	1	7
	g. DISEÑO DE ANCLAJES Y SOPORTES AL EDIFICIO ✓	N/A	N/A	N/A	N/A
X	h. DISEÑO DE LA TORRE O MÁSTIL ✓	JAIME GUTIERREZ	4.206.644	1	25
	i. ESTUDIO DE ESTRUCTURAS PREFABRICADAS	N/A	N/A	N/A	N/A
	j. DESCRIPCION DEL METODO DE ANCLAJE	N/A	N/A	N/A	N/A
	k. ESTUDIO ESTRUCTURA SOPORTE DE ANTENAS ✓	LUIS GUILLERMO GUARDELA	8.850.659	MEMORIAS	33
	l. _____	_____	_____	_____	_____
	m. _____	_____	_____	_____	_____

3. ACTAS DE RESPONSABILIDAD DE ANÁLISIS Y DISEÑO DE LOS ESTUDIOS TÉCNICOS (EXONERAN AL DISTRITO CAPITAL DE CUALQUIER RESPONSABILIDAD POR PERJUICIOS QUE SE PUEDAN OCASIONAR CON LA INSTALACIÓN DE LA ESTACIÓN).

ACTA DE RESPONSABILIDAD DE:	NOMBRE DEL PROFESIONAL QUE SUSCRIBE EL ACTA	MATRICULA PROFESIONAL	ESPECIALIDAD	FECHA ACTA (DÍA/MES/AÑO)	CERTIFICADO COPNIA	FOLIOS
a. ESTUDIO DE SUELOS	N/A	N/A	N/A	N/A	N/A	N/A
b. ESTUDIO DE CIMENTACIÓN	N/A	N/A	N/A	N/A	N/A	N/A
c. DISEÑO ESTRUCTURAL DE LA CIMENTACIÓN	N/A	N/A	N/A	N/A	N/A	N/A
d. DISEÑO ESTRUCTURAL DE LA TORRE, MÁSTIL O MONOPOLO ✓	JAIME GUTIERREZ	MP.2520245957 CND	INGENIERO CIVIL	18/02/08	X	1
e. ESTUDIO DE CARGAS SOBRE EL EDIFICIO ✓	LUIS GUILLERMO GUADELA	MP.25228084172 CND	INGENIERO CIVIL	18/02/08	X	1
f. ESTUDIO ESTRUCTURA SOPORTE DE ANTENAS ✓	LUIS GUILLERMO GUARDELA	MP.25228084172 CND	INGENIERO CIVIL	18/02/08	X	N/A
g. GARANTÍA DE NO CAUSAR INTERFERENCIAS ✓	VICTOR HUGO CALDERON JARAMILLO	53381 del CSJ	ABOGADO	21/01/08	N/A	1
h. ANÁLISIS Y DISEÑO DE LOS ESTUDIOS TÉCNICOS (FIRMA OPERADOR) ✓	VICTOR HUGO CALDERON JARAMILLO	53381 del CSJ	ABOGADO	21/01/08	N/A	1
i. _____	_____	_____	_____	_____	_____	_____
j. _____	_____	_____	_____	_____	_____	_____
k. _____	_____	_____	_____	_____	_____	_____
l. _____	_____	_____	_____	_____	_____	_____
m. _____	_____	_____	_____	_____	_____	_____

**4. RECIBOS DE PAGO PREDIAL (APLICA SOBRE TERRENO)**

NÚMERO	FECHA (DÍA/MES/AÑO)	FOLIOS
N/A	N/A	N/A

**5. ARCHIVO MAGNÉTICO**

NOMBRE	CHAPINERO OCCIDENTAL
FORMATO	AUTOCAD

*[Handwritten signature]*

RESOLUCIÓN No. No 0 5 6 6 FECHA \_\_\_\_\_

16 JUL. 2008

Por la cual se (1) diseño y ocupación del espacio donde se instalarán los elementos que conforman una Estación de la Red de Telecomunicaciones denominada (2) CHAPINERO OCCIDENTAL localizada en la (3) KR 18 No. 58-A-11 Urbanización (4) SAN LUIS Localidad (5) TEUSAQUILLO


6. CONTRATO O PROMESA	X	CONTRATO	X	DE ARRIENDO	✓
		PROMESA		COMPRAVENTA	
FECHA (DÍAS/MES/AÑO)		13/12/2007		FOLIOS	3

CELEBRANTES			CALIDAD				
NOMBRE	CÉDULA	EXPEDIDA EN	PROPIETARIO O APODERADO	ARRENDADOR	ARRENDATARIO	VENDEDOR	COMPRADOR
GABRIEL DEL RIO CLAVIJO	19.170.620	Bogotá	X				
TELEFONICA MOVILES COLOMBIA S.A.	830037330-7	Bogotá			X		

## 7. PODERES Y AUTORIZACIONES

[illegible]

8. AUTORIZACIÓN DE LA UNIDAD ADMINISTRATIVA ESPECIAL DE AERONÁUTICA CIVIL, PREVIA REVISIÓN DE LOS ESTUDIOS TÉCNICOS CORRESPONDIENTES

FECHA (DÍA/MES/AÑO)	OFICIO #	AUTORIZÓ	ALTURA AUTORIZADA	FOLIOS

UBICACIÓN DE ESTACIÓN		ALTURA AUTORIZADA	
	SOBRE TERRENO	ALTURA EDIFICIO	21 METROS
X	SOBRE TERRAZA	ALTURA DE LA TORRE, MÁSTIL O MONOPOLO	3 METROS
		ALTURA PARARRAYOS	0 METROS
		ALTURA TOTAL	24 METROS

## 9. VECINOS COLINDANTES

9. VECINOS COLINDANTES	DIRECCIÓN
NORTE	CRA 18 No. 58-A-29
	CALLE 58 B No. 18-27
SUR	CRA 18 No. 58 A-05/03
	CRA 19 No. 58-52/48
ORIENTE	CON LA KR 18
OCCIDENTE	CRA 19 No. 58-A-04
	CRA 19 No. 58-82/56

RESOLUCIÓN No. 0 5 6 6 FECHA 16 JUL. 2008

Por la cual se (1) diseño y ocupación del espacio donde se instalarán los elementos que conforman una Estación de la Red de Telecomunicaciones denominada (2) CHAPINERO OCCIDENTAL localizada en la (3) KR 18 No. 58-A-11 Urbanización (4) SAN LUIS Localidad (5) TEUSAQUILLO

10. PLANOS DE DISEÑO		FOLIOS
PLANO DE LOCALIZACIÓN E IDENTIFICACIÓN DEL PREDIO O PREDIOS POR COORDENADAS OFICIALES DEL PAÍS, DE ACUERDO CON LAS PUBLICACIONES CARTOGRÁFICAS DEL INSTITUTO GEOGRÁFICO AGUSTÍN CODAZZI Y/O LEVANTAMIENTOS TOPOGRÁFICOS CERTIFICADOS, INDICANDO CON PRECISIÓN LA ELEVACIÓN DEL TERRENO SOBRE EL CUAL SE INSTALARÁ LA ESTACIÓN, LA UBICACIÓN, DISTRIBUCIÓN Y ALTURA DE LAS TORRES, ANTENAS Y DEMÁS ELEMENTOS OBJETO DE INSTALACIÓN Y LA LOCALIZACIÓN DE LA SEÑALIZACIÓN DE DIFERENCIACIÓN DE ZONAS, TODO ELLO MOSTRANDO CLARAMENTE LA DIMENSIÓN Y/O TAMAÑO DE LAS INSTALACIONES.		
PLANOS DE DISEÑO DE LOS ESTUDIOS TÉCNICOS (Estructurales, anclajes, cimentación y otros)		

11. OTROS DOCUMENTOS		FOLIOS

### E. RESPONSABILIDAD

DECLARO BAJO LA GRAVEDAD DE JURAMENTO QUE ME RESPONSABILIZO POR LA VERACIDAD DE LA INFORMACIÓN CONTENIDA EN EL PRESENTE FORMULARIO Y DEMÁS DOCUMENTOS ANEXOS. ASÍ MISMO MANIFIESTO QUE EL PROYECTO PRESENTADO CUMPLE CON LAS NORMAS QUE REGULAN LA MATERIA, QUE RESPETA LA DESTINACIÓN DEL BIEN OBJETO DE LA INTERVENCIÓN U OCUPACIÓN Y ME COMPROMETO A EJECUTAR LA OBRA DE ACUERDO CON LAS ESPECIFICACIONES CONTENIDAS EN LA PRESENTE SOLICITUD.

FIRMA DEL SOLICITANTE

C.C. 191479.722 BT4  
T.P. 53.381 C.S.5

NOTA: PARA LA CONTINUIDAD DEL TRÁMITE ES IMPORTANTE ANEXAR, POSTERIOR A LA RADICACIÓN DE ESTE FORMATO, LA PUBLICACIÓN EN DIARIO DE ALTA CIRCULACIÓN Y LAS COMUNICACIONES A VECINOS COLINDANTES CON LA COPIA DE LA CONSTANCIA DE CORREO CERTIFICADO.

Por la cual se **(1) NIEGA EL** diseño y ocupación del espacio donde se instalarán los elementos que conforman una Estación de la Red de Telecomunicaciones denominada **(2) CHAPINERO OCCIDENTAL** localizada en la **(3) Carrera 18 No. 58 A-11** Urbanización **(4) San Luis** Localidad **(5) Teusaquillo**

**F. PARA USO EXCLUSIVO DE LA SECRETARÍA DISTRITAL DE PLANEACIÓN**

**(NO DISPONIBLE EN VENTANILLA)**

NORMA REGLAMENTARIA:	Decreto 061 /97, Decreto 564/06, Decreto 159/04, Decreto 195/05, Decreto 621 de 2006.
	<b>REFERENCIAS:</b> 1-2008-08384, 1-2008-10371, 1-2008-22517, 1-2008-25667, 3-2008-02112, 3-2008-02805, 3-2008-04824.

UPZ N°	100	NOMBRE	GALERIAS
--------	-----	--------	----------

DECRETO UPZ N°	621	FECHA DECRETO (DÍA/MES/AÑO)	29/12/2006	INTERÉS PATRIMONIAL	Sector de Interés Cultural y colindante con BIC
----------------	-----	-----------------------------	------------	---------------------	---

SECTOR NORMATIVO	9	SUBSECTOR DE USOS	I	SUBSECTOR DE EDIFICABILIDAD	único	TRATAMIENTO	Conservación
						Modalidad:	Sector de Interés Cultural con desarrollo Individual

CONCEPTO DE	RADICACIÓN	FAVORABLE			
		SI	NO	N/A	
VIAS				X	
INSTITUTO DISTRITAL DE PATRIMONIO DISTRITAL		X			APLICA CUANDO LA ESTACIÓN DE TELECOMUNICACIONES SE UBICA EN INMUEBLE CON CARÁCTER DE BIEN DE INTERÉS CULTURAL
AUTORIDADES AMBIENTALES				X	APLICA SI EL PREDIO DONDE SE LOCALIZARÁ LA ESTACIÓN, ESTÁ UBICADO EN ZONA QUE AFECTE LOS CERROS ORIENTALES, CHUCUAS, HUMEDALES O LAS ZONAS QUE CORRESPONDAN AL SISTEMA HÍDRICO U OROGRÁFICO DE LA CIUDAD (ARTÍCULO 10 DEL DECRETO DISTRITAL 061 DE 1997).
OTRO					
OTRO					

PUBLICACIÓN EN DIARIO DE AMPLIA CIRCULACIÓN	DIARIO	LA REPUBLICA	ALTURA APROBADA
	FECHA	29/02/08	
	RADICADO	1-2008-10371	
	FECHA RADICADO EN SDP	10/03/08	
	FOLIOS	2	

COMUNICACIÓN A VECINOS COLINDANTES	DIRECCIÓN	CORREO CERTIFICADO		RADICACIÓN ANTE LA SDP		FOLIOS
		FECHA ENVÍO (DÍA/MES/AÑO)	# CERTIFICACIÓN	NÚMERO	FECHA (DÍA/MES/AÑO)	
NORTE	Carrera 18 No. 58 A-29	28/02/08	195523251	1-2008-10371	10/03/08	2
	Calle 58 B No. 18-27	28/02/08	195523252	1-2008-10371	10/03/08	2
SUR	Carrera 18 No. 58 A-05/03	28/02/08	195523253	1-2008-10371	10/03/08	2
	Carrera 19 No. 58-52/48	28/02/08	195523254	1-2008-10371	10/03/08	2
ORIENTE	Carrera 18	N/A	N/A	N/A	N/A	N/A
OCCIDENTE	Carrera 19 No. 58 A-04	28/02/08	195523255	1-2008-10371	10/03/08	2
	Carrera 19 No. 58-62/56	28/02/08	195523256	1-2008-10371	10/03/08	2

*[Firma]*

RESOLUCIÓN No. **No 0 5 6 6** FECHA **16 JUL. 2008**

Por la cual se **(1) NIEGA EL** diseño y ocupación del espacio donde se instalarán los elementos que conforman una Estación de la Red de Telecomunicaciones denominada **(2) CHAPINERO OCCIDENTAL** localizada en la **(3) Carrera 18 No. 58 A-11** Urbanización **(4) San Luis** Localidad **(5) Teusaquillo**

INQUIETUDES DE LA CIUDADANIA RELACIONADAS CON ESTA SOLICITUD				
NOMBRE CIUDADANO	NÚMERO DE RADICACIÓN DE ENTRADA	FECHA ENTRADA	NÚMERO DE RADICACIÓN DE RESPUESTA	FECHA RESPUESTA
EDURNE MIRENTZU CONTRERAS	1-2008-05102	07/02/04	2-2008-09543	28/03/08
LUIS MIGUEL CONTRERAS Y OTROS	1-2008-17243	21/04/08	2-2008-16422	27/05/08
MARTHA LUCIA CONTRERAS Y OTROS	1-2008-23536	04/06/08	2-2008-22510	07/07/08

OBSERVACIONES ARQUITECTÓNICAS Y URBANÍSTICAS :

N/A

OBSERVACIONES TÉCNICAS:

N/A

**G. NOTAS DE LA LICENCIA EN CASO DE APROBACIÓN**

1. Esta aprobación no ampara las obras de construcción, ampliación, modificación, adecuación, restauración, reforzamiento estructural, demolición y construcción del cerramiento que deban realizarse en el predio para el emplazamiento de los elementos que conforman la estación base de telecomunicaciones inalámbricas. Dicha aprobación está sujeta a las normas vigentes sobre licencias urbanísticas, reconocimiento de edificaciones y legalización de asentamientos humanos expedida por Curador Urbano (Decreto 564 de 2006)

2. El Ministerio de Comunicaciones mediante la Resolución 001645 del 29 de julio de 2005 ( Por la cual se reglamenta el Decreto 195 de 2005), estableció en su Artículo 3o. FUENTES INHERENTEMENTE CONFORMES, lo siguiente:

" ... Además de los emisores que cumplan con los parámetros estipulados en el numeral 3.11 del Decreto 195 de 2005, para los efectos del Decreto 195 de 2005 y de la presente Resolución, se definen como Fuentes Inherentemente Conformes, los emisores que emplean los siguientes sistemas y servicios, por cuanto sus campos electromagnéticos emitidos cumplen con los límites de exposición pertinentes y no son necesarias precauciones particulares:

• Telefonía Móvil Celular

(...)"

Por lo tanto, estos servicios no están obligados a realizar las mediciones que trata el Decreto 195 de 2005, ni a presentar la Declaración de Conformidad de Emisión Electromagnética. Sin embargo, esto no impide al Ministerio de Comunicaciones de revisar periódicamente estos valores e incluir alguno de estos servicios cuando lo crea conveniente".

3. El Decreto Distrital 061 de enero 31 de 1997, reglamentario del Acuerdo Distrital 6 de 1990, establece que los predios que se destinen a la instalación de la red de telecomunicaciones inalámbricas, se registrarán por las disposiciones urbanísticas y arquitectónicas que allí se contienen y, en lo no previsto en este, por las normas de los decretos de asignación de tratamientos o por las demás normas específicas.

4. Si para el predio que nos ocupa, se expidió la reglamentación específica de conformidad con el Plan de Ordenamiento Territorial, serían aplicables las disposiciones arquitectónicas contenidas en dicha reglamentación.

5. El Decreto Distrital 061 de enero 31 de 1997, no prevé otras limitantes de uso, dado que el establecimiento, la instalación, la expansión, la modificación, la ampliación, la renovación y la utilización de la red de telefonía móvil celular o de cualquiera de sus elementos, constituyen motivo de utilidad pública e interés social.

6. Revisado el proyecto y confrontado con lo establecido en los artículos 5, 6 y 7 del Decreto Distrital 061 del 31 de enero de 1997.

7. Constituye condición resolutoria del presente acto administrativo, la acreditación mediante documento idóneo de autoridad competente que la estación de telecomunicaciones inalámbricas autorizada por este, atenta contra la salud, en forma tal, que sea necesario removerla del lugar donde se encuentra ubicada si no se pueden tomar las medidas necesarias para mitigar los efectos nocivos.

8. El presente permiso de aprobación del diseño y ocupación del espacio para la instalación de los elementos que conforman una estación base de la red de telecomunicaciones inalámbricas no genera derechos de propiedad.

9. La presente aprobación se concede sin perjuicio de las acciones y decisiones que instauren o profieran otras autoridades dentro del ámbito de sus competencias.

10. El presente permiso se otorga sin perjuicio del cumplimiento de las normas que expidan los Gobiernos Nacional y Distrital, sobre el emplazamiento de los componentes de las estaciones de telecomunicaciones inalámbricas sobre los elementos que constituyan espacio público, dentro de los términos que dichas normas establezcan.

11. Los documentos anexos y entregados forman parte integral de la presente resolución.

12. "Las estaciones están compuestas por : el cuarto de equipos y el generador, el aire acondicionado, el cuarto de tanque de combustible, la subestación de energía, la caseta de vigilancia, y las respectivas estructuras de soporte de las antenas, tales como torres, mástiles, monopolos y similares." Decreto Distrital 061 del 31 de enero de 1997 artículo 2.

13. La presente resolución NO ampara las obras diferentes a las establecidas en el Decreto Distrital 061 del 31 de enero de 1997 artículo 2.

Por la cual se **(1) NIEGA EL** diseño y ocupación del espacio donde se instalarán los elementos que conforman una Estación de la Red de Telecomunicaciones denominada **(2) CHAPINERO OCCIDENTAL** localizada en la **(3) Carrera 18 No. 58 A-11** Urbanización **(4) San Luis** Localidad **(5) Teusaquillo**

14. Art. 3. Resolución 1645 de 29 de Julio de 2005 Mincomunicaciones: "Fuentes inherentemente conformes ... se definen como Fuentes inherentemente conformes, los emisores que emplean los siguientes sistemas y servicios, por cuanto sus campos electromagnéticos emitidos cumplen con los límites de exposición pertinentes y no son necesarias precauciones particulares: - Telefonía Móvil celular ... Por lo tanto estos servicios no están obligados a realizar las mediciones que trata el decreto 195 de 2005, ni a presentar la Declaración de Conformidad de Emisión Electromagnética."

15. Contra la presente resolución procede el recurso de reposición ante el (la) Subsecretario (a) de Planeación Territorial de la SECRETARÍA DISTRITAL DE PLANEACIÓN, y el de apelación ante el (la) Secretario (a) de la SECRETARÍA DISTRITAL DE PLANEACIÓN, los que deben ser interpuestos, en el acto de la notificación personal, o dentro de los cinco (5) días hábiles siguientes a la fecha de esta.

16. OTRAS NOTAS:

Revisada la documentación aportada por la sociedad TELEFÓNICA MÓVILES COLOMBIA S.A., mediante las radificaciones nº 1-2008-08384 del 27 de febrero de 2008, 1-2008-10371 del 10 de marzo de 2008 y 1-2008-25667 del 16 de junio de 2008, para la aprobación para la instalación de los elementos que conforman una Estación de la Red de Telecomunicaciones denominada CHAPINERO OCCIDENTAL, se observa lo siguiente:

- Mediante escrito radicado en esta Secretaría con el número 1-2008-08384 del 27 de febrero de 2008, la sociedad TELEFÓNICA MÓVILES COLOMBIA S.A., con NIT 830.037.330-7, representada legalmente por la señora Martha Elena Ruiz Díaz Granados, identificada con la cédula de ciudadanía No. 39.775.711 de Usaquén, en calidad de arrendataria de un área del predio ubicado en la carrera 18 No. 58 A-11, de la urbanización San Luis, de la Localidad de Teusaquillo, solicitó a la Secretaría Distrital de Planeación, la aprobación del diseño y ocupación del espacio para la instalación de una estación base de telecomunicaciones inalámbricas, denominada CHAPINERO OCCIDENTAL, para el predio citado.

- Mediante escrito radicado en esta Secretaría con el número 1-2008-10371 del 10 de marzo de 2008, la sociedad TELEFÓNICA MÓVILES COLOMBIA S.A., anexó al expediente el original del edicto publicado en el diario de amplia circulación y las notificaciones a vecinos colindantes, donde se informa que dicha sociedad ha solicitado la aprobación del diseño y ocupación del espacio para la instalación de los elementos que conforman una estación de telecomunicaciones inalámbricas, para el predio de la carrera 18 No. 58 A-11, de esta ciudad.

- La Secretaría Distrital de Planeación, mediante oficio nº 2-2008-13576 del 29 de abril de 2008, emitió al peticionario el Acta de Observaciones y Correcciones, con la cual se solicitaron, entre otros, los siguientes requerimientos urbanísticos y arquitectónicos:

"(...)

6. Las condiciones del edificio mostradas en los planos de la propuesta, como la altura total, la fachada principal y los linderos parciales, no coinciden con lo registrado en los planos adjuntos a la licencia de construcción nº 272 del 25 de febrero de 1993. Si existe una modificación de la construcción aprobada, deberá anexarse la respectiva licencia expedida por autoridad competente.

7. Teniendo en cuenta que el predio se ubica en un Sector de Interés Cultural con desarrollo individual y adicionalmente, es colindante con el Bien de Interés Cultural de la carrera 18 nº 58 A-29, el operador deberá aportar el concepto favorable del Instituto Distrital de Patrimonio Cultural, según lo señalado en el artículo 1º del decreto 048 de 2007, el artículo 310 del decreto 190 de 2004 y el artículo 26 del decreto 606 de 2001"

- Una vez revisada la documentación aportada por la empresa TELEFÓNICA MÓVILES COLOMBIA S.A., con la radicación nº 1-2008-25667 del 16 de junio de 2008, la Dirección de Vías, Transporte y Servicios Públicos emitió el memorando interno nº 3-2008-04824 del 26 de junio de 2008, con el que informa que "...la empresa TELEFONICA MOVILES COLOMBIA S.A. adjuntó la totalidad de los requerimientos técnicos y jurídicos".

- Revisados los requerimientos urbanísticos y arquitectónicos, se verificó que no se cumplieron los identificados con los numerales 6 y 7, así:

**Requerimiento urbanístico No. 6:** Las condiciones del predio mostradas en los planos de la propuesta, como la fachada principal y los linderos parciales, no coinciden con lo registrado en los planos adjuntos a la licencia de construcción nº 272 del 25 de febrero de 1993, y no se anexa al licencia expedida por autoridad competente, que legalice la modificación de la construcción aprobada.

**Requerimiento urbanístico No. 7:** No adjunta el concepto favorable del Instituto Distrital de Patrimonio Cultural, según lo señalado en el artículo 1º del decreto 048 de 2007, el artículo 310 del decreto 190 de 2004, el artículo 11 del decreto 061 de 1997 y el artículo 26 del decreto 606 de 2001

-Dando cumplimiento al artículo 12 del Código Contencioso Administrativo: "Solicitud de informaciones o documentos adicionales", donde se establece que: "Si las informaciones o documentos que proporcione el interesado al iniciar una actuación administrativa no son suficientes para decidir, se le requerirá, por una sola vez, con toda precisión y en la misma forma verbal o escrita en que haya actuado, el aporte de lo que haga falta. Este requerimiento interrumpirá los términos establecidos para que las autoridades decidan. Desde el momento en que el interesado aporte nuevos documentos o informaciones con el propósito de satisfacer el requerimiento, comenzarán otra vez a correr los términos pero, en adelante, las autoridades no podrán pedir más complementos, y decidirán con base en aquello de que dispongan", esta Secretaría procede a decidir sobre la solicitud así:

*[Firma manuscrita]*




RESOLUCIÓN No. 0 5 6 6 FECHA 16 JUL. 2008


Por la cual se (1) NIEGA EL diseño y ocupación del espacio donde se instalarán los elementos que conforman una Estación de la Red de Telecomunicaciones denominada (2) CHAPINERO OCCIDENTAL localizada en la (3) Carrera 18 No. 58 A-11 Urbanización (4) San Luis Localidad (5) Teusaquillo





Se **niega** la solicitud de aprobación del diseño y ocupación del espacio donde se instalarán los elementos que conforman una Estación de la Red de Telecomunicaciones denominada CHAPINERO OCCIDENTAL, a ubicarse en el predio de la carrera 18 No. 58 A-11, de la urbanización San Luis, de la Localidad de Teusaquillo, por no dar cumplimiento a la totalidad de los requerimientos efectuados por la Secretaría Distrital de Planeación, según el oficio nº 2-2008-13576 del 29 de abril de 2008.

NOTIFIQUESE, PUBLÍQUESE Y CÚMPLASE, dada en Bogotá D. C. a los: 16 JUL. 2008

  
SUBSECRETARIO (A) DE PLANEACIÓN TERRITORIAL  
SECRETARÍA DISTRITAL DE PLANEACIÓN

En uso de sus facultades legales, en especial las que le confiere el artículo 2, Subnumeral 2.2, del Decreto 365 del 30 de Abril de 2001

  
Abogado  
Subsecretaría de Planeación Territorial

			
Revisión Arquitectónica Dirección de Servicio al Ciudadano	Director (a) de Servicio al Ciudadano	Revisión Técnica Dirección de Vías, Transporte y Servicios Públicos	Director (a) de Vías, Transporte y Servicios Públicos