 ALCALDÍA MAYOR DE BOGOTÁ D.C. SECRETARÍA GENERAL DE PLANEACIÓN Bogotá Positiva	RED DE TELECOMUNICACIONES M-FO-014 DIRECCIÓN DE SERVICIO AL CIUDADANO		Secretaría Distrital Planeación Sdp Espacio para radicación: 23 Pm Al Responder Cb 1-2008-03918 Folios 1 Anexos 1 Folio Trámite Permisión de Especies de Comunicaciones
	Destino Dirección Servicio al Ciudadano		

RESOLUCIÓN No. No 0519

FECHA 04 JUL. 2008

Por la cual se (1) diseño y ocupación del espacio donde se instalarán los elementos que conforman una Estación de la Red de Telecomunicaciones denominada **CONTRALORIA** localizada en la **AK 10 No. 18 - 44** Urbanización **VERACRUZ** Localidad **SANTA FE.**

A. IDENTIFICACIÓN DEL SOLICITANTE

1. ENTIDAD O EMPRESA:		COLOMBIA MÓVIL S.A. E.S.P.						
2. NIT	830.114.921-1	3. MATRÍCULA MERCANTIL	01240994	4. FECHA	31/03/2008	5. SEDE	NORTE	
6. REPRESENTANTE LEGAL:		ZACHARZEWSKI LUDOVICO ALEXIS						
7. DOCUMENTO DE IDENTIDAD:		<input checked="" type="checkbox"/> CE	<input type="checkbox"/> CC	00000342378	DE			_____
8. APODERADO:		_____			9. MATRÍCULA PROFESIONAL	_____	10. PODER	<input type="checkbox"/> SI <input type="checkbox"/> NO
11. DOCUMENTO DE IDENTIDAD:		<input type="checkbox"/> CE	<input type="checkbox"/> CC	_____	DE			_____
12. DIRECCIÓN DE NOTIFICACIÓN		CARRERA 9 A No. 99 - 02 PISO 6						
13. CORREO ELECTRÓNICO		tatiana.robledo@tigo.com.co			14. TELÉFONO	3303000	15. FAX	6182712 - 6182681
16. OTRO		TELÉFONO: 3303000 - EXT: 1276. CELULAR: 3012224512						

B. IDENTIFICACIÓN DEL PREDIO O INMUEBLE

1. DIRECCIÓN ACTUAL (NOMENCLATURA OFICIAL CERTIFICADA POR CATASTRO):		AK 10 No. 18 - 44		NUMERO SOLICITUD RADICACIÓN		92156	
2. DIRECCIÓN ANTERIOR CERTIFICADA POR CATASTRO:		KR 10 No. 18 - 44 AK 10 No. 18 - 44 CR 10 No. 18 - 44		3. CÓDIGO DEL SECTOR		003109 01 07 001 05001	
4. DIRECCIÓN DE LA PROPIEDAD REGISTRADA EN LA MATRÍCULA INMOBILIARIA		1) CARRERA 10 No. 18 - 44		5. TIPO	URBANO	6. LOTE	07
7. MANZANA		01					
8. MATRÍCULA INMOBILIARIA NÚMERO:		50C-148673		9. CÉDULA CATASTRAL	18 9 17 8	10. CÓDIGO DE MANZANA CATASTRAL	003109 01
11. LINDEROS:		NORTE	15,15 MTRS	SUR	13,87 MTRS	ORIENTE	10,16 MTRS
12. ÁREA:		141.13 M ²	13. COORDENADAS	1001126,65 N / 1000401,57 W		14. PLANO DE LOTE O N°	_____
15. PROPIETARIO:		INVERSIONES DARISAC LTDA. - EDIFICIO UNIVERSAL - PROPIEDAD HORIZONTAL - ADMINISTRADORA: - NOVA GÓMEZ DORA NELLY.					

C. PROYECTO ARQUITECTÓNICO

1. DENOMINACIÓN DE LA ESTACIÓN DE TELECOMUNICACIONES:		ESTACION BASE CONTRALORIA	
2. DESCRIPCIÓN DEL PROYECTO (Artículo 23, numeral 2, Decreto 564 de 2006):		ALTURA SOLICITADA ESTACIÓN	EDIFICIO N +39.11 M MASTILES 39,00 M PARRAYOS 42,00 M
ADJUNTO DOCUMENTO DE DESCRIPCION AL EXPEDIENTE. (ONCE FOLIOS). SE ANEXA CARTA DE RESPONSABILIDAD DEL CONSTRUCTOR (TRES FOLIOS)			

RESOLUCIÓN No. **No 0519**FECHA **04 JUL. 2008**

Por la cual se (1) diseño y ocupación del espacio donde se instalarán los elementos que conforman una Estación de la Red de Telecomunicaciones denominada **CONTRALORIA** localizada en la **AK 10 No 18 - 44** Urbanización **VERACRUZ** Localidad **SANTA FE**

3. LOCALIZACIÓN ESTACIÓN		4. ELEMENTOS ADICIONALES			
<input type="checkbox"/>	SOBRE TERRENO	<input type="checkbox"/> a. SUBESTACIÓN ELÉCTRICA	<input type="checkbox"/> b. CASETA DE VIGILANCIA	<input type="checkbox"/> c. AIRE ACONDICIONADO	<input type="checkbox"/> d. CUARTO TANQUE COMBUSTIBLE
<input checked="" type="checkbox"/>	SOBRE TERRAZA	<input type="checkbox"/> e. GENERADOR	<input type="checkbox"/> f. CUARTO EQUIPOS	<input checked="" type="checkbox"/> g. TORRE, MASTIL O MONOPOLO	<input type="checkbox"/> h. ANTEJARDÍN MTS.
5. AISLAMIENTOS		NORTE	SUR	ORIENTE	OCCIDENTE
EXIGIDO		2,00 MTS.	2,00 MTS.	2,00 MTS.	2,00 MTS.
PROPUESTO MASTIL 1		5,80 MTS.	3,64 MTS.	3,55 MTS.	6,05 MTS.
PROPUESTO MASTIL 2		7,44 MTS.	2,00 MTS.	3,55 MTS.	6,00 MTS.
PROPUESTO MASTIL 3		6,71 MTS.	2,91 MTS.	3,55 MTS.	5,97 MTS.

Fernando Caicedo
Atty. FERNANDO CAICEDO
M.P. No. A25022005-93452125
6. FIRMA DEL INGENIERO O ARQUITECTO
AUTORIZADO POR EL OPERADOR SOLICITANTE

D. RELACIÓN Y RESUMEN DE DOCUMENTOS ANEXOS

LOS DOCUMENTOS QUE SE LISTAN A CONTINUACIÓN FORMAN PARTE INTEGRAL DE LA PRESENTE RESOLUCIÓN Y REPOSAN EN EL EXPEDIENTE.

1. INSTITUCIONALES

	DOCUMENTO	EXPEDIDO POR	FECHA (DÍA/MES/AÑO)	RADICACIÓN	FOLIOS
<input checked="" type="checkbox"/>	a. CERTIFICADO DE EXISTENCIA Y REPRESENTACIÓN LEGAL	CÁMARA DE COMERCIO DE LA CIUDAD DE BOGOTÁ D.C. - ZONA NORTE	10/01/2008	---	5
<input checked="" type="checkbox"/>	b. CERTIFICADO DE PERSONERÍA JURÍDICA Y REPRESENTANTE LEGAL (SI LA INSTALACIÓN ES SOBRE TERRAZA)	ALCALDÍA LOCAL DE SANTA FE	18/07/2007	---	1
<input checked="" type="checkbox"/>	c. CERTIFICADO DE TRADICIÓN Y LIBERTAD DE MATRÍCULA INMOBILIARIA VIGENTE	OFICINA DE REGISTRO DE INSTRUMENTOS PÚBLICOS DE LA CIUDAD DE BOGOTÁ D.C. - ZONA CENTRO	13/12/2007	1973-03143	3
<input checked="" type="checkbox"/>	d. CERTIFICADO DE NOMENCLATURA	UNIDAD ADMINISTRATIVA ESPECIAL DE CATASTRO DISTRITAL	28/01/2008	92156	1
<input checked="" type="checkbox"/>	e. PLANO DE LA MANZANA CATASTRAL QUE IDENTIFICA EL PREDIO	UNIDAD ADMINISTRATIVA ESPECIAL DE CATASTRO DISTRITAL	12/12/2007	---	1
<input checked="" type="checkbox"/>	f. LICENCIA DE CONSTRUCCIÓN No. 471 / O.N. No. 70950	SECRETARÍA DE OBRAS PÚBLICAS DISTRITALES DIVISION DE CONTROL	08/02/1974	---	1
<input checked="" type="checkbox"/>	g. ACREDITACIÓN DEL TÍTULO HABILITANTE PARA LA PRESTACIÓN DEL SERVICIO Y/O ACTIVIDAD	MINISTERIO DE COMUNICACIONES DE LA REPUBLICA DE COLOMBIA	05/02/2003	---	38
----	h. OTRO	-----	-----	-----	-----
----	i. -----	-----	-----	-----	-----

	2. ESTUDIOS TÉCNICOS	EMPRESA Y/O PROFESIONAL QUE REALIZÓ EL ESTUDIO	IDENTIFICACIÓN	PLANOS PRESENTADOS	FOLIOS
----	a. ESTUDIO DE SUELOS	N/A	-----	-----	-----
----	b. ESTUDIO DE CIMENTACIÓN	N/A	-----	-----	-----
----	c. DISEÑO DE LA CIMENTACIÓN	N/A	-----	-----	-----
----	d. DISEÑO DE LA TORRE O MONOPOLO	N/A	-----	-----	-----
<input checked="" type="checkbox"/>	e. EVALUACIÓN DE CARGAS SOBRE EL EDIFICIO	CONSTRUCTORA LANDA LTDA. - ING. GUSTAVO A. CORRALES HENAO.	M.P. No. 17202 086000 CLD	MEMORIAL Y PLANO	8
<input checked="" type="checkbox"/>	f. DISEÑO DE ANCLAJES Y SOPORTES AL EDIFICIO	CONSTRUCTORA LANDA LTDA. - ING. GUSTAVO A. CORRALES HENAO.	M.P. No. 17202 086000 CLD	MEMORIAL	7
<input checked="" type="checkbox"/>	g. DISEÑO DE LA TORRE O MASTIL	CONSTRUCTORA LANDA LTDA. - ING. GUSTAVO A. CORRALES HENAO.	M.P. No. 17202 086000 CLD	MEMORIAL Y PLANO	12
<input checked="" type="checkbox"/>	h. ESTUDIO DE ESTRUCTURAS PREFABRICADAS	COLOMBIA MOVIL S.A. E.S.P	830.114.921-1	MEMORIAL	13
<input checked="" type="checkbox"/>	i. OTRO: EVAL. DE CARGAS SOBRE CUBIERTA	CONSTRUCTORA LANDA LTDA. - ING. GUSTAVO A. CORRALES HENAO.	M.P. No. 17202 086000 CLD	MEMORIAL	12
<input checked="" type="checkbox"/>	j. OTRO: DISEÑO PLACA DE NIVELACION BTS	CONSTRUCTORA LANDA LTDA. - ING. GUSTAVO A. CORRALES HENAO.	M.P. No. 17202 086000 CLD	MEMORIAL	5
----	k. OTRO:	-----	-----	-----	-----
----	l. -----	-----	-----	-----	-----
----	m. -----	-----	-----	-----	-----

RESOLUCIÓN No. No 0 5 1 9

FECHA

0 4 JUL. 2008

Por la cual se (1) diseño y ocupación del espacio donde se instalarán los elementos que conforman una Estación de la Red de Telecomunicaciones denominada CONTRALORIA localizada en la AK 10 No 18 - 44 Urbanización VERACRUZ. Localidad SANTA FE

3. ACTAS DE RESPONSABILIDAD DE ANÁLISIS Y DISEÑO DE LOS ESTUDIOS TÉCNICOS (EXONERAN AL DISTRITO CAPITAL DE CUALQUIER RESPONSABILIDAD POR PERJUICIOS QUE SE PUEDAN OCASIONAR CON LA INSTALACIÓN DE LA ESTACIÓN).

	ACTA DE RESPONSABILIDAD DE:	NOMBRE DEL PROFESIONAL QUE SUSCRIBE EL ACTA	MATRÍCULA PROFESIONAL	ESPECIALIDAD	FECHA ACTA (DÍA/MES/AÑO)	CERTIFICADO COPNIA	FOLIOS
----	a. ESTUDIO DE SUELOS	N/A	-----	-----	-----	-----	-----
----	b. ESTUDIO DE CIMENTACIÓN	N/A	-----	-----	-----	-----	-----
----	c. DISEÑO ESTRUCTURAL DE LA CIMENTACIÓN	N/A	-----	-----	-----	-----	-----
X	d. DISEÑO ESTRUCTURAL DE LA TORRE, MASTIL O MONOPOLO	ING. GUSTAVO A. CORRALES H.	M.P. No. 17202 086000 CLD	INGENIERO CIVIL	24/01/2008	92401	3
X	e. ESTUDIO DE CARGAS SOBRE EL EDIFICIO	ING. GUSTAVO A. CORRALES H.	M.P. No. 17202 086000 CLD	INGENIERO CIVIL	24/01/2008	92401	3
X	f. DISEÑO DE ANCLAJES	ING. GUSTAVO A. CORRALES H.	M.P. No. 17202 086000 CLD	INGENIERO CIVIL	24/01/2008	92401	3
X	g. GARANTIA DE NO CAUSAR INTERFERENCIAS	JAIME A. ECHANDIA ZULUAGA	N/A	INGENIERO ELECTRÓNICO	30/01/2008	N/A	1
X	h. ANALISIS Y DISEÑO DE LOS ESTUDIOS TÉCNICOS (FIRMA OPERADOR)	JOSE DAVID MANTILLA	N/A	INGENIERO ELECTRÓNICO	30/01/2008	N/A	1
X	i. OTRO: ESTUDIO DE ESTRUCTURAS PREFABRICADAS	DIEGO ALEJANDRO FUERTE SOTO	M.P. 15202095391 - BYC	INGENIERO CIVIL	30/01/2008	85413	3
X	j. OTRO: CARTA DE RESPONSABILIDAD BTS	ALEXANDER MORENO CARDENAS	M.P. 25700 56768 CND	ARQUITECTO	30/01/2008	14356	3
X	k. OTRO: EVAL. DE CARGAS SOBRE CUBIERTA	ING. GUSTAVO A. CORRALES H.	M.P. No. 17202 086000 CLD	INGENIERO CIVIL	24/01/2008	92401	3
X	l. OTRO: DISEÑO BASE EN CONCRETO DE NIVELACION	ING. GUSTAVO A. CORRALES H.	M.P. No. 17202 086000 CLD	INGENIERO CIVIL	24/01/2008	92401	3
----	m. OTRO:	-----	-----	-----	-----	-----	-----

4. RECIBOS DE PAGO PREDIAL (APLICA SOBRE TERRENO)

	NÚMERO	FECHA (DÍA/MES/AÑO)	FOLIOS
1	---	N/A	---
2	---	N/A	---
3	---	N/A	---
4	---	N/A	---
5	---	N/A	---

X	5. ARCHIVO MAGNÉTICO	NOMBRE	EB CONTRALORIA_PLANEACION
		FORMATO	DWG

X	6. CONTRATO O PROMESA	X	CONTRATO	X	DE ARRIENDO	
		----	PROMESA	----	COMPRAVENTA	
		FECHA (DÍ/MES/AÑO)		12/07/2007	FOLIOS	6

CELEBRANTES			CALIDAD				
NOMBRE	CÉDULA	EXPEDIDA EN	PROPIETARIO O APODERADO	ARRENDADOR	ARRENDATARIO	VENDEDOR	COMPRADOR
DORA NELLY NOVA GOMEZ	C.C. 41.770.667	BOGOTÁ	X	X	-----	-----	-----
COLOMBIA MÓVIL: LUDOVICO ALEXIS ZACHARZEWSKI	C.E. 342378	-----	-----	-----	X	-----	-----

7. PODERES Y AUTORIZACIONES

	TIPO	NÚMERO	DIA	MES	AÑO	NOTARÍA	AUTORIZADOR	AUTORIZADO	TARJETA PROFESIONAL	FOLIOS
--	PODER PROPIETARIO PREDIO (cuando es a nivel de terreno)	---	---	---	---	---	-----	-----	-----	---
X	ACTA DE ASAMBLEA QUE APRUEBA LA INSTALACIÓN	---	21	06	2007	---	ASAMBLEA GENERAL DE COPROPIETARIOS EDIFICIO UNIVERSAL	COLOMBIA MÓVIL: LUDOVICO ALEXIS ZACHARZEWSKI	CE. 342378	3
X	ACTA DE NOMBRAMIENTO DEL REPRESENTANTE DE LA ASAMBLEA O ADMINISTRADOR	---	22	03	2007	---	ASAMBLEA ORDINARIA DE COPROPIETARIOS EDIFICIO UNIVERSAL	DORA NELLY GÓMEZ	CC 41.770.667	1
X	OTRO: PODER PARA TRAMITAR LICENCIA	---	13	07	2007	14	DORA NELLY GÓMEZ	COLOMBIA MÓVIL: LUDOVICO ALEXIS ZACHARZEWSKI	CE. 342378	1
X	OTRO: PODER REPRESENTANTE LEGAL A ING- ARQ RESPONSABLE DEL PROYECTO	---	20	01	2008	---	COLOMBIA MÓVIL: LUDOVICO ZACHARZEWSKI	CONSTRUCTORA LANDA LTDA.: Arq. LUIS FERNANDO CAICEDO B.	M.P. No. A25022005-93452125	1

RESOLUCIÓN No. 0519

FECHA 04 JUL 2008

Por la cual se (1) diseño y ocupación del espacio donde se instalarán los elementos que conforman una Estación de la Red de Telecomunicaciones denominada CONTRALORIA localizada en la AK 10 No 18 - 44 Urbanización VERACRUZ Localidad SANTA FE

<input checked="" type="checkbox"/>	8. AUTORIZACIÓN DE LA UNIDAD ADMINISTRATIVA ESPECIAL DE AERONÁUTICA CIVIL, PREVIA REVISIÓN DE LOS ESTUDIOS TÉCNICOS CORRESPONDIENTES			
FECHA (DÍA/MES/AÑO)	OFICIO #	AUTORIZÓ	ALTURA AUTORIZADA	FOLIOS
01/10/2007	4400-1 A-3510 - 07	AERONÁUTICA CIVIL	52,00 MTRS	2

UBICACIÓN DE ESTACIÓN	ALTURA AUTORIZADA
- SOBRE TERRENO	ALTURA EDIFICIO 37,00 METROS
<input checked="" type="checkbox"/> SOBRE TERRAZA	ALTURA DE LA TORRE, MÁSTIL O MONOPOLO 15,00 MTS (Incluye pararrayos)
	ALTURA PARARRAYOS --- METROS
	ALTURA TOTAL (INCLUYE PARRAYOS) 52,00 METROS

9. VECINOS COLINDANTES	DIRECCIÓN
NORTE	AK 10 No. 18 - 46
	AK 10 No. 18 - 52
	AK 10 No. 18 - 42
SUR	AK 10 No. 18 - 08
	AK 10 No. 18 - 24
	AK 10 No. 18 - 30
	AK 10 No. 18 - 36
ORIENTE	CL 18 No. 9 - 60
OCCIDENTE	AVENIDA CARRERA 10ª

	10. PLANOS DE DISEÑO	FOLIOS
<input checked="" type="checkbox"/>	PLANO DE LOCALIZACIÓN E IDENTIFICACIÓN DEL PREDIO O PREDIOS POR COORDENADAS OFICIALES DEL PAÍS, DE ACUERDO CON LAS PUBLICACIONES CARTOGRÁFICAS DEL INSTITUTO GEOGRÁFICO AGUSTÍN CODAZZI Y/O LEVANTAMIENTOS TOPOGRÁFICOS CERTIFICADOS, INDICANDO CON PRECISIÓN LA ELEVACIÓN DEL TERRENO SOBRE EL CUAL SE INSTALARÁ LA ESTACIÓN, LA UBICACIÓN, DISTRIBUCIÓN Y ALTURA DE LAS TORRES, ANTENAS Y DEMÁS ELEMENTOS OBJETO DE INSTALACIÓN Y LA LOCALIZACIÓN DE LA SEÑALIZACIÓN DE DIFERENCIACIÓN DE ZONAS, TODO ELLO MOSTRANDO CLARAMENTE LA DIMENSIÓN Y/O TAMAÑO DE LAS INSTALACIONES.	3
<input checked="" type="checkbox"/>	PLANOS DE DISEÑO DE LOS ESTUDIOS TÉCNICOS (Estructurales, andajes, cimentación y otros)	3

	11. OTROS DOCUMENTOS	FOLIOS
<input checked="" type="checkbox"/>	COPIA DOCUMENTO DE IDENTIDAD DEL SOLICITANTE.	2
<input checked="" type="checkbox"/>	CERTIFICADO CÁMARA Y COMERCIO (COLOMBIA MOVIL)	5
<input checked="" type="checkbox"/>	ESCRITURA PUBLICA No. 7227 DEL 28 DE NOVIEMBRE DE 1974 - NOTARIA 7ª DE BOGOTÁ D.C.	35
<input checked="" type="checkbox"/>	RUT (EDIFICIO UNIVERSAL)	1
<input checked="" type="checkbox"/>	NORMA URBANA	2
-		---
-		---

E. RESPONSABILIDAD

DECLARO BAJO LA GRAVEDAD DE JURAMENTO QUE ME RESPONSABILIZO POR LA VERACIDAD DE LA INFORMACIÓN CONTENIDA EN EL PRESENTE FORMULARIO Y DEMÁS DOCUMENTOS ANEXOS. ASÍ MISMO MANIFIESTO QUE EL PROYECTO PRESENTADO CUMPLE CON LAS NORMAS QUE REGULAN LA MATERIA, QUE RESPETA LA DESTINACIÓN DEL BIEN OBJETO DE LA INTERVENCIÓN U OCUPACIÓN Y ME COMPROMETO A EJECUTAR LA OBRA DE ACUERDO CON LAS ESPECIFICACIONES CONTENIDAS EN LA PRESENTE SOLICITUD.


FIRMA DEL SOLICITANTE

NOTA: PARA LA CONTINUIDAD DEL TRÁMITE ES IMPORTANTE ANEXAR, POSTERIOR A LA RADICACIÓN DE ESTE FORMATO, LA PUBLICACIÓN EN DIARIO DE ALTA CIRCULACIÓN Y LAS COMUNICACIONES A VECINOS COLINDANTES CON LA COPIA DE LA CONSTANCIA DE CORREO CERTIFICADO.

Por la cual se (1) diseño y ocupación del espacio donde se instalarán los elementos que conforman una Estación de la Red de Telecomunicaciones denominada **CONTRALORIA** localizada en la **AK 10 No 18 - 44** Urbanización **VERACRUZ** Localidad **SANTA FE**

INSTRUCTIVO PARA DILIGENCIAR EL FORMULARIO F14.**DECRETO 061 DE 1997 Y DECRETO 1600 DE 2005.**

No se aceptan formularios parcialmente diligenciados, por ello diligencie el formulario en su totalidad, claramente, sin enmiendas, sin tachones, y teniendo en cuenta las siguientes instrucciones:

0. EI ENCABEZADO

1. La Secretaría Distrital de Planeación – SDP es la encargada de diligenciar los espacios destinados para número de Resolución, fecha y la decisión en el ítem (1) de NEGAR, o APROBAR, o APROBAR TEMPORALMENTE el permiso.
2. Escriba en el ítem (2) de cada una de las páginas el nombre dado al proyecto.
3. Escriba en el ítem (3) de cada una de las páginas, la dirección completa del predio donde se ubicará el elemento de comunicaciones, de acuerdo como aparece en el certificado de nomenclatura expedido por la Unidad Administrativa Especial de Catastro Distrital.
4. Escriba en el ítem (4) de cada una de las páginas, el nombre de la urbanización, manzana o lote.
5. Escriba en el ítem (5) de cada una de las páginas, el nombre de la Alcaldía Local a la que pertenece el predio donde se ubicará el elemento de comunicaciones.

A. IDENTIFICACIÓN DEL SOLICITANTE:

1. Escriba el nombre de la empresa operadora de la estación base de telecomunicaciones.
2. Escriba el número de identificación tributaria – NIT, incluyendo el dígito de verificación. (Anexe NIT).
3. Escriba el número de la matrícula mercantil, tal y como aparece en el Certificado de Cámara y Comercio. (Anexe Certificado de Cámara de Comercio).
4. Escriba la fecha de expedición de la matrícula mercantil.
5. Escriba el nombre de la sede que expidió la matrícula mercantil.
6. Escriba el nombre del representante legal de la empresa operadora.
7. Escriba el documento de identificación del representante legal de la empresa operadora y el lugar de expedición.
8. Escriba el nombre del apoderado de la empresa operadora.
9. Escriba el número de matrícula profesional del apoderado, abogado en ejecución.
10. Marque con una equis si anexa poder o no.
11. Escriba el documento de identificación del apoderado de la empresa operadora y el lugar de expedición.
12. Escriba la dirección de notificaciones oficiales para el envío de correspondencia al interesado.
13. Escriba el correo electrónico para notificaciones, para hacer ágil, la comunicación con el interesado.
14. Escriba el número telefónico donde se puede contactar al interesado.
15. Escriba el número de fax donde se puede contactar al interesado.
16. En caso necesario, relacione la información de otro documento que aclare la identificación del solicitante.

B. IDENTIFICACIÓN DEL PREDIO O INMUEBLE.

1. Escriba la dirección del lugar donde se va a realizar la intervención o el proyecto objeto de la licencia, con la nomenclatura oficial según el certificado que para tal fin expide la Unidad Administrativa Especial de Catastro Distrital.
2. Escriba la nomenclatura anterior en caso de cambio de la misma, tal y como aparece en el certificado que para tal fin expide la Unidad Administrativa Especial de Catastro Distrital.
3. Registre el código de sector asignado por Catastro, tal y como aparece en el certificado expedido por dicha entidad.
4. Escriba la dirección del lugar donde se va a realizar la intervención o el proyecto objeto de la licencia, como figura en la matrícula inmobiliaria.
5. Escriba si se trata de un predio urbano o rural.
6. Escriba el número del lote que corresponde al predio, tal como aparece en el certificado de Tradición y Libertad del mismo.
7. Escriba el número de la manzana donde se ubica el predio, tal como aparece en el certificado de Tradición y Libertad del mismo.
8. Escriba el número que figura como matrícula inmobiliaria en el documento expedido por la oficina de Registro de Instrumentos Públicos de Bogotá aportado. Anexe matrícula inmobiliaria en documento expedido por la oficina de Registro de Instrumentos Públicos de Bogotá aportado, el cual debe tener una vigencia inferior a 90 días.
9. Escriba el número que figura como cédula catastral en el documento expedido por la Unidad Administrativa Especial de Catastro Distrital.
10. Escriba el código de la manzana donde se ubica el predio, tal como aparece en el plano de la manzana catastral expedido por Catastro.
11. Escriba los linderos del predio.
12. Escriba el área en metros que ocupa el predio.
13. Escriba la coordenada de localización geográfica del predio.
14. Registre el Número de Plano de Loteo asignado por la Secretaría Distrital de Planeación.
15. Registre el nombre (s) del último propietario (s) del predio que figura el certificado de tradición y libertad del inmueble objeto de la solicitud.

C. PROYECTO ARQUITECTÓNICO

1. Escriba el nombre con el cual se identificará la base de telecomunicaciones.
2. Describa el proyecto (si el espacio es insuficiente para este fin, hágalo en hoja adicional, dejando nota de ello en este espacio).
3. Marque con una equis "X", si la torre se hará sobre terreno o sobre terraza.
4. Marque con una equis "X", cada uno de los elementos adicionales que están incluidos dentro del proyecto. Para el antejardín incluya el área en metros.
5. Registre el valor en metros de cada uno de los aislamientos.
6. El ingeniero o arquitecto responsable del proyecto arquitectónico deberá firmar en este espacio.

D. RELACIÓN Y RESUMEN DE DOCUMENTOS ANEXOS

Por la cual se (1) diseño y ocupación del espacio donde se instalarán los elementos que conforman una Estación de la Red de Telecomunicaciones denominada CONTRALORIA localizada en la AK 10 No 18 - 44 Urbanización VERACRUZ. Localidad SANTA FE

Para todos los documentos, marque con una equis "X" aquellos que anexa a la presente solicitud, anéxeles a la presente solicitud, y complete la información requerida en este formato, extractando de dichos anexos la información y atendiendo las siguientes pautas:

1. INSTITUCIONALES. Anexe a la presente solicitud los documentos que expiden las diferentes entidades (Cumplir con el Art. 16 Numeral 2 del Decreto 195/05). Luego, complete en este espacio, la fecha de expedición y el número de folios que lo conforman. El Certificado de existencia y Representación Legal debe tener una vigencia inferior a 90 días.
2. ESTUDIOS: Anexe a la presente solicitud los estudios realizados, los cuales deben dar cumplimiento a las normas técnicas de construcción de sismoresistencia. Luego, en este espacio, registre los datos de la empresa y/o profesional que realizó cada uno de los estudios, con su respectiva identificación, y relacione el número total de planos presentados, según el caso de cada uno. Los planos presentados deben reunir los requisitos previstos en el artículo 7 del Decreto Distrital 061 de 1.997.
3. ACTAS DE RESPONSABILIDAD. Anexe a la presente solicitud, las actas correspondientes a estudios, construcciones, veracidad de la documentación y exoneración al distrito capital de cualquier responsabilidad, firmadas por los profesionales responsables de los estudios, soportado con fotocopia de la matrícula profesional vigente y el certificado COPNIA vigente. Luego, complete para cada una de ellas la siguiente información, de acuerdo a como aparece en las mismas: nombre del profesional que suscribe el acta, los cuatro últimos números de la Matrícula profesional, la fecha de firma del acta de responsabilidad. Especifique la especialidad certificada:
 - Sobre terreno: suelos (monopolo y/o torre), estructural (monopolo y/o torre), cimentación, estructuras prefabricadas.
 - Sobre terrazas y/ techo: estructural (sobre estructura del edificio), estructural (sobre anclajes del Edificio), estructuras prefabricadas. Decreto 061 de 1997 art. 5, 6, 7.
4. RECIBOS DE PAGO PREDIAL. Anexe a la presente solicitud los documentos que acrediten el pago del impuesto predial del predio en los últimos cinco años. Luego, diligencie en este espacio, el número de documento y fecha de pago, en orden cronológico, empezando por el más reciente. (Requisito previsto por el numeral 5 - Art. 18 del Decreto Nacional 564 de 2006). En caso de tener un sólo documento que acredite todos los pagos, indique el número y fecha del documento. Indique el número de folios para cada documento.
5. ARCHIVO MAGNÉTICO. Anexe el medio tecnológico que contenga la copia magnética de los planos de diseño entregado, conforme lo prevé el Art. 3 del Decreto Nacional 564 de 2006. Luego, registre en este espacio, el nombre del archivo y formato.
6. CONTRATO O PROMESA: Anexe el documento en mención. Luego, indique si se trata de contrato o promesa, si es de arriendo o compraventa, fecha y número de folios que lo componen. En el cuadro siguiente escriba los nombres e identificación de las personas que conforman partes que aparecen en dicho contrato, y marque para cada una de ellas la calidad en la que actúan en dicho contrato, mediante una equis "X" en la casilla respectiva. Seleccione con una X el tipo de documento que legaliza la tenencia (contrato de arrendamiento, comodato, etc.) del predio, el cual debe ser firmado por la persona que figura como propietario o en su defecto el apoderado. Y escriba la fecha en la que se legalizó el documento. En caso de no ser firmado por el propietario especifique el nombre del apoderado, fecha de firma del poder y notaría donde se legalizó el documento, el cual debe anexar.
7. PODERES Y AUTORIZACIONES. Anexe a la presente solicitud los documentos que autorizan la actuación de las partes involucradas. Luego, en este espacio indique para cada una de ellos la fecha y notaría que la expide, el nombre de quien autoriza y el nombre del autorizado con número de tarjeta profesional, cuando sea el caso. Si existe autorización ó poder del propietario del predio, especifique la fecha y notaría donde se autentica el documento de autorización. Para edificaciones o propiedad horizontal, escriba el número de Acta y Fecha donde los propietarios autorizan la instalación del elemento inalámbrico, según la Ley 675 de 2001 de propiedad horizontal. Si la solicitud la hace por medio de apoderado escriba el nombre del apoderado tal como figura en el poder y el número de documento de identificación, la fecha de autenticación del documento, el número de Notaría donde se autenticó y el número de tarjeta profesional del apoderado. (El artículo 35 del Decreto 196 de 1971 establece: " Salvo los casos expresamente definidos en la ley, no se requiere ser abogado para actuar ante las autoridades administrativas: pero si se constituye en mandatario, este deberá ser abogado inscrito"). Indique el número de folios para cada documento.
8. AUTORIZACIÓN AERONÁUTICA CIVIL. Anexe la autorización que expide la Unidad Especial de la Aeronáutica Civil. Luego, registre el número de oficio, fecha y cargo de quien autorizó. Señale el servicio autorizado. En el cuadro siguiente marque con una equis "X" el tipo de torre autorizada por la Aeronáutica. Si se trata de una torre sobre terraza diligencie el cuadro siguiente, así: escriba la altura en metros aprobada, discriminando la del edificio, la de la torre, la del pararrayos y haga la suma de las tres en el cuadro de altura total.
9. COMUNICACIÓN A VECINOS COLINDANTES: Relacione las direcciones de los predios vecinos.
10. PLANOS DE DISEÑO. Anexe los planos urbanísticos, arquitectónicos y técnicos necesarios para la aprobación del permiso urbanístico.
11. OTROS DOCUMENTOS. Anexe los documentos adicionales que considere importantes para el desarrollo del proyecto y señale con una equis "X" aquellos que anexa, indicando el número de folios.

E. RESPONSABILIDAD

El solicitante deberá leer el contenido de su declaración y firmar el espacio destinado para tal fin.

F. USO DE LA SDP

Espacio para uso de la Secretaría Distrital de Planeación. Será anexada con la expedición de la Resolución.

[Firma]

Por la cual se **(1) APRUEBA EL** diseño y ocupación del espacio donde se instalarán los elementos que conforman una Estación de la Red de Telecomunicaciones denominada **(2) CONTRALORIA** localizada en la **(3) Avenida Carrera 10 No. 18-44** Urbanización **(4) VERACRUZ** Localidad **(5) SANTA FE**

F. PARA USO EXCLUSIVO DE LA SECRETARÍA DISTRITAL DE PLANEACIÓN
(NO DISPONIBLE EN VENTANILLA)

NORMA REGLAMENTARIA:	Decreto 061 /97, Decreto 564/06, Decreto 1042/1987 y Decreto 325 de 1992. REFERENCIA: 1-2008-03918, 1-2008-06212, 1-2008-12710, 1-2008-15888, 1-2008-20516, 1-2008-23988, 3-2008-03654
----------------------	--

UPZ N°	93	NOMBRE	LAS NIEVES
--------	----	--------	------------

DECRETO UPZ N°	492	FECHA DECRETO (DÍA/MES/AÑO)	26/10/07	INTERÉS PATRIMONIAL	N/A
----------------	-----	-----------------------------	----------	---------------------	-----

SECTOR NORMATIVO	8	SUBSECTOR DE USOS	I	SUBSECTOR DE EDIFICABILIDAD	Único	TRATAMIENTO	RENOVACIÓN URBANA
							Área de actividad central

CONCEPTO DE	RADICACIÓN	FAVORABLE			
		SI	NO	N/A	
				X	
PATRIMONIO				X	
VIAS				X	
INSTITUTO DISTRITAL DE PATRIMONIO CULTURAL	2008EE1134 0 1 del 30-05-08	X			APLICA CUANDO LA ESTACIÓN DE TELECOMUNICACIONES SE UBICA EN INMUEBLE CON CARÁCTER DE BIEN DE INTERÉS CULTURAL
AUTORIDADES AMBIENTALES				X	APLICA SI EL PREDIO DONDE SE LOCALIZARÁ LA ESTACIÓN, ESTÁ UBICADO EN ZONA QUE AFECTE LOS CERROS ORIENTALES, CHUCUAS, HUMEDALES O LAS ZONAS QUE CORRESPONDAN AL SISTEMA HÍDRICO U OROGRÁFICO DE LA CIUDAD (ARTÍCULO 10 DEL DECRETO DISTRITAL 061 DE 1997).
INFORMACIÓN, ESTADÍSTICA	CARTOGRAFÍA Y 2-2008-11747 del 30-05-08	X			APLICA SI EL INMUEBLE DONDE SE LOCALIZARÁ LA ESTACIÓN NO CUENTA CON PLANO DE LOTE O URBANÍSTICO APROBADO POR LA SUBSECRETARÍA PERO CUENTA CON LICENCIA DE CONSTRUCCIÓN.
OTRO					

PUBLICACIÓN EN DIARIO DE AMPLIA CIRCULACIÓN	DIARIO	LA REPÚBLICA	ALTURA APROBADA TRES (3) MÁSTILES ADOSADOS A MURO COSTADO OCCIDENTAL DEL CUARTO DE MAQUINAS, CON ALTURA DE 3 METROS, A NIVEL + 36.00 METROS DE ALTURA DEL EDIFICIO, PARA SOPORTE DE TRES (3) ANTENAS DE 1.5 METROS DE LONGITUD Y PARARRAYOS SOBRE MÁSTIL NO. 3, DE 3 METROS DE LONGITUD PARA UNA ALTURA TOTAL DE 42.00 METROS. (ALTURA EDIFICIO 36.00 METROS + 6.00 METROS ESTACIÓN)
	FECHA	08/02/08	
	RADICADO	1-2008-06212	
	FECHA RADICADO EN SDP	14/02/08	
	FOLIOS	1	

COMUNICACIÓN A VECINOS COLINDANTES	DIRECCIÓN	CORREO CERTIFICADO		RADICACIÓN ANTE LA SDP		FOLIOS
		FECHA ENVÍO (DÍA/MES/AÑO)	# CERTIFICACIÓN	NÚMERO	FECHA (DÍA/MES/AÑO)	
NORTE	Avenida Carrera 10 No. 18-46	7/02/08	157013764	1-2008-06212	14/02/08	2
	AK 10 No. 18-52	7/02/08	157013763	1-2008-06212	14/02/08	2
SUR	AK 10 No. 18-08	7/02/08	157013769	1-2008-06212	14/02/08	2
	AK 10 No. 18-24	7/02/08	157013768	1-2008-06212	14/02/08	2
	AK 10 No. 18-30	7/02/08	157013767	1-2008-06212	14/02/08	2
	AK 10 No. 18-36	7/02/08	157013766	1-2008-06212	14/02/08	2
	Avenida Carrera 10 No. 18-42	7/02/08	157013765	1-2008-06212	14/02/08	2

[Handwritten signature]

RESOLUCIÓN No. **0 5 1 9** FECHA **0 4 JUL. 2008**

Por la cual se **(1) APRUEBA EL** diseño y ocupación del espacio donde se instalarán los elementos que conforman una Estación de la Red de Telecomunicaciones denominada **(2) CONTRALORIA** localizada en la **(3) Avenida Carrera 10 No. 18-44** Urbanización **(4) VERACRUZ** Localidad **(5) SANTA FE**

ORIENTE	Calle 18 No. 9-60	7/02/08	157013762	1-2008-06212	14/02/08	2
OCCIDENTE	Avenida Carrera 10ª	N/A	N/A	N/A	N/A	N/A

INQUIETUDES DE LA CIUDADANIA RELACIONADAS CON ESTA SOLICITUD				
NOMBRE CIUDADANO	NUMERO DE RADICACIÓN DE ENTRADA	FECHA ENTRADA	NUMERO DE RADICACIÓN DE RESPUESTA	FECHA RESPUESTA

OBSERVACIONES ARQUITECTÓNICAS Y URBANÍSTICAS :

- Autorización de la Aeronáutica Civil, Oficio No. 4400-IA-3510-07 del 1/09/2007, Altura Aprobada (Incluido pararrayos): altura torre de 15.00 metros, altura edificio 37.00 metros, para una altura total de 52.00 metros.

- La presente aprobación solo cubre la localización en la terraza del edificio Nivel + 34.464, de los equipos de telecomunicaciones BTS; tres (3) mástiles adosados a muro costado occidental del cuarto de maquinas con altura de 3 metros c/u, a Nivel + 36.00 Metros de altura para soporte de tres (3) antenas sectoriales de radiofrecuencia RF de 1,5 metros de longitud y pararrayos tipo Franklin sobre mástil No. 3, de 3 metros de longitud sobre edificio a la altura de 42 metros, de acuerdo con el plano A-3, presentado por el peticionario, el cual y demás planos hacen parte de la presente resolución.

OBSERVACIONES TÉCNICAS:

La evaluación estructural de la edificación existente y el diseño de los elementos que conforman la estación inalámbrica de telecomunicaciones, se realizaron de conformidad con las Normas Colombianas de Diseño y Construcción Sismo Resistente NSR – 98 (Ley 400 de 1997 y Decreto 33 de 1998).

Así mismo da cumpliendo con lo dispuesto en el Decreto Distrital 061 de 1997, respecto a la instalación de estaciones inalámbricas de telecomunicaciones a nivel de terraza.

G. NOTAS DE LA LICENCIA EN CASO DE APROBACIÓN

- Esta aprobación no ampara las obras de construcción, ampliación, modificación, adecuación, restauración, reforzamiento estructural, demolición y construcción del cerramiento que deban realizarse en el predio para el emplazamiento de los elementos que conforman la estación base de telecomunicaciones inalámbricas. Dicha aprobación está sujeta a las normas vigentes sobre licencias urbanísticas, reconocimiento de edificaciones y legalización de asentamientos humanos expedida por Curador Urbano (Decreto 564 de 2006)
- El Ministerio de Comunicaciones mediante la Resolución 001645 del 29 de julio de 2005 (Por la cual se reglamenta el Decreto 195 de 2005), estableció en su Artículo 3o. FUENTES INHERENTEMENTE CONFORMES, lo siguiente:
"... Además de los emisores que cumplan con los parámetros estipulados en el numeral 3.11 del Decreto 195 de 2005, para los efectos del Decreto 195 de 2005 y de la presente Resolución, se definen como Fuentes Inherentemente Conformes, los emisores que emplean los siguientes sistemas y servicios, por cuanto sus campos electromagnéticos emitidos cumplen con los límites de exposición pertinentes y no son necesarias precauciones particulares:
 • Telefonía Móvil Celular
 (...)"
- Por lo tanto, estos servicios no están obligados a realizar las mediciones que trata el Decreto 195 de 2005, ni a presentar la Declaración de Conformidad de Emisión Electromagnética. Sin embargo, esto no impide al Ministerio de Comunicaciones de revisar periódicamente estos valores e incluir alguno de estos servicios cuando lo crea conveniente".
- El Decreto Distrital 061 de enero 31 de 1997, reglamentario del Acuerdo Distrital 6 de 1990, establece que los predios que se destinen a la instalación de la red de telecomunicaciones inalámbricas, se regirán por las disposiciones urbanísticas y arquitectónicas que allí se contienen y, en lo no previsto en este, por las normas de los decretos de asignación de tratamientos o por las demás normas específicas.
- Si para el predio que nos ocupa, se expidió la reglamentación específica de conformidad con el Plan de Ordenamiento Territorial, serian aplicables las disposiciones arquitectónicas contenidas en dicha reglamentación.
- El Decreto Distrital 061 de enero 31 de 1997, no prevé otras limitantes de uso, dado que el establecimiento, la instalación, la expansión, la modificación, la ampliación, la renovación y la utilización de la red de telefonía móvil celular o de cualquiera de sus elementos, constituyen motivo de utilidad pública e interés social.
- Revisado el proyecto y confrontado con lo establecido en los artículos 5, 6 y 7 del Decreto Distrital 061 del 31 de enero de 1997.
- Constituye condición resolutoria del presente acto administrativo, la acreditación mediante documento idóneo de autoridad competente que la estación de telecomunicaciones inalámbricas autorizada por este, atenta contra la salud, en forma tal, que sea necesario removerla del lugar donde se encuentra ubicada si no

Por la cual se **(1) APRUEBA EL** diseño y ocupación del espacio donde se instalarán los elementos que conforman una Estación de la Red de Telecomunicaciones denominada **(2) CONTRALORIA** localizada en la **(3) Avenida Carrera 10 No. 18-44** Urbanización **(4) VERACRUZ** Localidad **(5) SANTA FE**

se pueden tomar las medidas necesarias para mitigar los efectos nocivos.

8. El presente permiso de aprobación del diseño y ocupación del espacio para la instalación de los elementos que conforman una estación base de la red de telecomunicaciones inalámbricas no genera derechos de propiedad.

9. La presente aprobación se concede sin perjuicio de las acciones y decisiones que instauren o profieran otras autoridades dentro del ámbito de sus competencias.

10. El presente permiso se otorga sin perjuicio del cumplimiento de las normas que expidan los Gobiernos Nacional y Distrital, sobre el emplazamiento de los componentes de las estaciones de telecomunicaciones inalámbricas sobre los elementos que constituyan espacio público, dentro de los términos que dichas normas establezcan.

11. Los documentos anexos y entregados forman parte integral de la presente resolución.

12. "Las estaciones están compuestas por : el cuarto de equipos y el generador, el aire acondicionado, el cuarto de tanque de combustible, la subestación de energía, la caseta de vigilancia, y las respectivas estructuras de soporte de las antenas, tales como torres, mástiles, monopolos y similares." Decreto Distrital 061 del 31 de enero de 1997 artículo 2.

13. La presente resolución NO ampara las obras diferentes a las establecidas en el Decreto Distrital 061 del 31 de enero de 1997 artículo 2.

14. Art. 3. Resolución 1645 de 29 de Julio de 2005 Mincomunicaciones: "Fuentes inherentemente conformes ... se definen como Fuentes Inherentemente conformes, los emisores que emplean los siguientes sistemas y servicios, por cuanto sus campos electromagnéticos emitidos cumplen con los límites de exposición pertinentes y no son necesarias precauciones particulares : - Telefonía Móvil celular ... Por lo tanto estos servicios no están obligados a realizar las mediciones que trata el decreto 195 de 2005, ni a presentar la Declaración de Conformidad de Emisión Electromagnética."

15. Contra la presente resolución procede el recurso de reposición ante el (la) Subsecretario (a) de Planeación Territorial de la SECRETARÍA DISTRITAL DE PLANEACIÓN, y el de apelación ante el (la) Secretario (a) de la SECRETARÍA DISTRITAL DE PLANEACIÓN, los que deben ser interpuestos, en el acto de la notificación personal, o dentro de los cinco (5) días hábiles siguientes a la fecha de esta.

16. OTRAS NOTAS:


- Planos aprobados por Obras Públicas Distritales División de Control -7950- contienen planta, cimientos y desagües, planta cubiertas, corte y fachada.

- Licencia de Construcción No. 471 del 08 de Febrero de 1974 (O.N. 70950) expedida por la División de Control de la Secretaría de Obras Públicas, la cual cubija la construcción ubicada en la Carrera 10 No. 18-42/44/46, Urbanización Central, para construir un edificio en diez (10) pisos, mezzanino y penthouse.


- Carta enviada por el Instituto Distrital de Patrimonio Cultural, radicación 2008EE1124 del 30 de Mayo de 2008, mediante el cual dicha entidad manifiesta que. "(...) Revidada la información y documentación anexa a su solicitud, se determinó que el predio no está declarado como Bien de Interés Cultural según el decreto 606 de 2001, ni es un predio colindante con Bienes de Interés Cultural. (...)".





NOTIFIQUESE, PUBLÍQUESE Y CÚMPLASE, dada en Bogotá D. C. a los: _____

04 JUL. 2008


SUBSECRETARIO (A) DE PLANEACIÓN TERRITORIAL
SECRETARÍA DISTRITAL DE PLANEACIÓN

En uso de sus facultades legales, en especial las que le confiere el artículo 2, Subnumeral 2.2, del Decreto 365 del 30 de Abril de 2001


Abogado
Subsecretaría de Planeación Territorial

 Revisión Arquitectónica Dirección de Servicio al Ciudadano	 Director (a) de Servicio al Ciudadano	 Revisión Técnica Dirección de Vías, Transporte y Servicios Públicos	 Director (a) de Vías, Transporte y Servicios Públicos
--	--	--	--