


F 14	 ALCALDÍA MAYOR DE BOGOTÁ D.C. Secretaría Distrital de PLANEACIÓN Carrera 30 No. 24-90 Conmutador 3358000 Bogotá D.C. www.sdp.gov.co	Secretaría Distrital Planeación - Sdp 03/01/2008 12:12:35 PM Al Responder Cite 1-2008-00065 Referencia Folia 1 Anexo 1 Folder Tramite Aprobación De Estaciones De Comunicaciones Espacio reservado para radiación transporte y servicios Públicos Con Copia a

RESOLUCIÓN No. No 0 5 1 3 **FECHA 0 1 JUL. 2008**

Por la cual se (1) diseño y ocupación del espacio donde se instalarán los elementos que conforman una Estación de la Red de Telecomunicaciones denominada (2) **EL MIRADOR**
 • localizada en la (3) **CALLE 71 H SUR No. 27-79** Urbanización (4) **EL MIRADOR** Localidad (5) **CIUDAD BOLIVAR**

A. IDENTIFICACIÓN DEL SOLICITANTE					
1. ENTIDAD O EMPRESA:		TELEFONICA MOVILES COLOMBIA S.A. ✓ 19-02/08			
2. NIT	830.037.330-7	3. MATRÍCULA MERCANTIL	00830283	4. FECHA	24/08/07
5. SEDE		NORTE			
6. REPRESENTANTE LEGAL:		MARTHA ELENA RUIZ DIAZ GRANADOS ✓			
7. DOCUMENTO DE IDENTIDAD:		CE	CC X	39.775.711	DE USAQUEN
8. APODERADO:		VICTOR HUGO CALDERON JARAMILLO ✓		9. MATRÍCULA PROFESIONAL	53381
10. PODER		SI X NO			
11. DOCUMENTO DE IDENTIDAD:		CE	CC X	19.479.722	DE BOGOTA
12. DIRECCIÓN DE NOTIFICACIÓN		Ave Suba No. 106-A-28 Of. 306			
13. CORREO ELECTRÓNICO		mesiava@bienesyproyectos.com		14. TELÉFONO	2260066 Ext. 129
15. FAX		2710374			
16. OTRO					

B. IDENTIFICACIÓN DEL PREDIO O INMUEBLE					
1. DIRECCIÓN ACTUAL (NOMENCLATURA OFICIAL CERTIFICADA POR CATASTRO):		Calle 71 H Sur No. 27-79 ✓		NUMERO SOLICITUD RADICACIÓN	1047771
2. DIRECCIÓN ANTERIOR CERTIFICADA POR CATASTRO:		Calle 71 H Sur No. 27-79 ✓		3. CÓDIGO DEL SECTOR	002570
4. DIRECCIÓN DE LA PROPIEDAD REGISTRADA EN LA MATRÍCULA INMOBILIARIA		Calle 71 H Sur No. 27-79 ✓		5. TIPO	URBANO
6. LOTE		11		7. MANZANA	60 y
8. MATRÍCULA INMOBILIARIA NÚMERO:		50 S-40429581 ✓		9. CÉDULA CATASTRAL	0025706011 ✓
10. CÓDIGO DE MANZANA CATASTRAL		00257060 ✓			
11. LINDEROS:		NORTE	6.00 Mts	SUR	6.00 Mts
ORIENTE		12.00 Mts con lote No. 2		OCCIDENTE 12.00 Mts con vía pública	
12. ÁREA:		72 Mts 2		13. COORDENADAS	94920N/90030E
14. PLANO DE LOTE O N°		CB.9/4 ✓			
15. PROPIETARIO:		OLGA LIBIA MENDEZ CARDENAS Y ANDREA PAOLA OLAYA CAMPOS			

C. PROYECTO ARQUITECTÓNICO	
1. DENOMINACIÓN DE LA ESTACIÓN DE TELECOMUNICACIONES:	EL MIRADOR
2. DESCRIPCIÓN DEL PROYECTO (Artículo 23, numeral 2, Decreto 564 de 2006): SE ANEXA DESCRIPCION	
ALTURA SOLICITADA ESTACIÓN	30 Mts

No 0513

01 JUL. 2008

RESOLUCIÓN No. _____ FECHA _____

Por la cual se (1) diseño y ocupación del espacio donde se instalarán los elementos que conforman una Estación de la Red de Telecomunicaciones denominada (2) EL MIRADOR localizada en la (3) CALLE 71 H SUR No. 27-79 Urbanización (4) EL MIRADOR Localidad (5) CIUDAD BOLIVAR

3. LOCALIZACIÓN ESTACIÓN		4. ELEMENTOS ADICIONALES			
<input checked="" type="checkbox"/> SOBRE TERRENO		a. SUBESTACIÓN ELÉCTRICA	b. CASETA DE VILIGANCIA	c. AIRE ACONDICIONADO	d. CUARTO TANQUE COMBUSTIBLE
<input type="checkbox"/> SOBRE TERRAZA		e. GENERADOR	f. CUARTO EQUIPOS	g. TORRE, MASTIL O MONOPOLO	h. ANTEJARDÍN MTS.

5. AISLAMIENTOS	NORTE	SUR	ORIENTE	OCCIDENTE
EXIGIDO	3:00 MTS.	2:00 MTS.	2:00 MTS.	2:00 MTS.
PROPUESTO	4:00 MTS.	7,28 MTS.	2.28 MTS.	2:00 MTS.


 6. FIRMA DEL INGENIERO O ARQUITECTO
 AUTORIZADO POR EL OPERADOR SOLICITANTE

D. RELACIÓN Y RESUMEN DE DOCUMENTOS ANEXOS

LOS DOCUMENTOS QUE SE LISTAN A CONTINUACIÓN FORMAN PARTE INTEGRAL DE LA PRESENTE RESOLUCIÓN Y REPOSAN EN EL EXPEDIENTE

1. INSTITUCIONALES

	DOCUMENTO	EXPEDIDO POR	FECHA (DÍA/MES/AÑO)	RADICACIÓN	FOLIOS
✓	a. CERTIFICADO DE EXISTENCIA Y REPRESENTACIÓN LEGAL	CÁMARA DE COMERCIO DE LA CIUDAD DE ZONA	23/06/2007		4
	b. CERTIFICADO DE PERSONERÍA JURÍDICA Y REPRESENTANTE LEGAL (SI LA INSTALACIÓN ES SOBRE TERRAZA)	N/A	N/A	N/A	N/A
✓	c. CERTIFICADO DE TRADICIÓN Y LIBERTAD DE MATRÍCULA INMOBILIARIA VIGENTE	OFICINA DE REGISTRO DE INSTRUMENTOS PÚBLICOS DE LA CIUDAD DE BOGOTÁ ZONA SUR	05/09/07		1
✓	d. CERTIFICADO DE NOMENCLATURA	UNIDAD ADMINISTRATIVA ESPECIAL DE CATASTRO DISTRITAL	05/09/07	1047771	1
✓	e. PLANO DE LA MANZANA CATASTRAL QUE IDENTIFICA EL PREDIO	UNIDAD ADMINISTRATIVA ESPECIAL DE CATASTRO DISTRITAL	17/10/07		1
✓	f. ACREDITACIÓN DEL TÍTULO HABILITANTE PARA LA PRESTACIÓN DEL SERVICIO Y/O ACTIVIDAD	MINISTERIO DE COMUNICACIONES			
✓	g. PLANO DE LOTEÓ	DEPARTAMENTO ADMINISTRATIVO DE PLANEACION DISTRITAL		CB 9/4	1
	h.				
	i.				

	2. ESTUDIOS TÉCNICOS	EMPRESA Y/O PROFESIONAL QUE REALIZÓ EL ESTUDIO	IDENTIFICACIÓN	PLANOS PRESENTADOS	FOLIOS
	a. ESTUDIO DE SUELOS	ROBERTO SUAREZ BETANCOURT	6.645.646		17
	b. ESTUDIO DE CIMENTACIÓN	ANGEL BECERRA VALDERRAMA	7.217.576	3	18
	c. DISEÑO DE LA CIMENTACIÓN	ROBERTO SUAREZ BETANCOURT	6.645.646	3	18
	d. DISEÑO DE LA TORRE O MONOPOLO	ANGEL BECARRA VALDERRAMA	7.217.576	3	18
	e. DESCRIPCIÓN DEL PROYECTO	JOSE LEONARDO ALBA RICO	88.199.782	1	9
	f. DISEÑO PLACA EQUIPOS	JOSE LEONARDO ALBA RICO	88.199.782	1	5
	g. METODO DE ANCLAJE TORRE	ANGEL BECERRA VALDERRAMA	7.217.576	1	

RESOLUCIÓN No. 0513FECHA 01 JUL. 2008

Por la cual se (1) diseño y ocupación del espacio donde se instalarán los elementos que conforman una Estación de la Red de Telecomunicaciones denominada (2) EL MIRADOR localizada en la (3) CALLE 71 H SUR No. 27-79 Urbanización (4) EL MIRADOR Localidad (5) CIUDAD BOLIVAR

3. ACTAS DE RESPONSABILIDAD DE ANÁLISIS Y DISEÑO DE LOS ESTUDIOS TÉCNICOS (EXONERAN AL DISTRITO CAPITAL DE CUALQUIER RESPONSABILIDAD POR PERJUICIOS QUE SE PUEDAN OCASIONAR CON LA INSTALACIÓN DE LA ESTACIÓN).

ACTA DE RESPONSABILIDAD DE:	NOMBRE DEL PROFESIONAL QUE SUSCRIBE EL ACTA	MATRÍCULA PROFESIONAL	ESPECIALIDAD	FECHA ACTA (DÍA/MES/AÑO)	CERTIFICADO COPNIA	FOLIOS
a. DESCRPCION DEL PROYECTC	JOSE LEONARDO ALBA RICO	54202-089961 NTS	ING. CIVIL	29/10/07	X	3
b. ESTUDIO DE SUELOS	ROBERTO SUAREZ BETANCOURT	25202-119124 CND	ING. CIVIL	24/10/07	X	3
c. ESTUDIO DE CIMENTACIÓN	ROBERTO SUAREZ BETANCOURT	25202-119124 CND	ING. CIVIL	24/10/07	X	1
d. DISEÑO ESTRUCTURAL DE LA CIMENTACIÓN	ANGEL BECERRA VALDERRAMA	25202-43336 CND	ING. CIVIL	24/10/07	X	1
e. DISEÑO ESTRUCTURAL DE LA TORRE, MASTIL O MONOPOLO	ANGEL BECERRA VALDERRAMA	25202-43336 CND	ING. CIVIL	01/10/2007	X	1
f. DISEÑO PLATAFORMA DE EQUIPOS	JOSE FERNANDO ALBA RICO	54202-089961 NTS	ING. CIVIL	29/10/07	X	1
g. METODO DE ANLAJE	ANGEL BECERRA VALDERRAMA	25202-43336 CND	ING. CIVIL	29/10/07	X	1
h. GARANTÍA DE NO CAUSAR INTERFERENCIAS	VICTOR HUGO CALDERON	53381 Del CSJ	ABOGADO	12/10/2007	N/A	1
i. ANÁLISIS Y DISEÑO DE LOS ESTUDIOS TÉCNICOS (FIRMA OPERADOR)	VICTOR HUGO CALDERON	53381 Del CSJ	ABOGADO	12/10/2007	N/A	1

4. RECIBOS DE PAGO PREDIAL (APLICA SOBRE TERRENO)			
NÚMERO	FECHA (DÍA/MES/AÑO)	FOLIOS	
2007201013018226 060	05/09/2007	1	
	?		
	?		
	?		
	?		

5. ARCHIVO MAGNÉTICO	NOMBRE	EL MIRADOR ✓
	FORMATO	AUTOCAD

6. CONTRATO O PROMESA	X	CONTRATO	X	DE ARRIENDO	
		PROMESA		COMPRVENTA	
	FECHA (DÍA/MES/AÑO)		07/11/07	FOLIOS	5

CELEBRANTES			CALIDAD				
NOMBRE	CÉDULA/NIT	EXPEDIDA EN	PROPIETARIO O APODERADO	ARRENDADOR	ARRENDATARIO	VENDEDOR	COMPRADOR
TELEFONICA MOVILES COLOMBIA S.A.	830037330-7				X		
OLGA LIBIA MENDEZ CARDENAS	41.694.436		X				
ANDREA PAOLA OLAYA CAMPOS	52.865.793		X				

No 0513

01 JUL. 2008

RESOLUCIÓN No.

FECHA

Por la cual se (1) diseño y ocupación del espacio donde se instalarán los elementos que conforman una Estación de la Red de Telecomunicaciones denominada (2) EL MIRADOR localizada en la (3) CALLE 71 H SUR No. 27-79 Urbanización (4) EL MIRADOR Localidad (5) CIUDAD BOLIVAR

7. PODERES Y AUTORIZACIONES

TIPO	NÚMERO	DÍA	MES	AÑO	NOTARÍA	AUTORIZADOR	AUTORIZADO	TARJETA PROFESIONAL	FOLIOS
PODER PROPIETARIO PREDIO (cuando es a nivel de terreno)									
ACTA DE ASAMBLEA QUE APRUEBA LA INSTALACIÓN									
ACTA DE NOMBRAMIENTO DEL REPRESENTANTE DE LA ASAMBLEA ADMINISTRADOR									
OTRO									

8. AUTORIZACIÓN DE LA UNIDAD ADMINISTRATIVA ESPECIAL DE AERONÁUTICA CIVIL, PREVIA REVISIÓN DE LOS ESTUDIOS TÉCNICOS CORRESPONDIENTES

FECHA (DÍA/MES/AÑO)	OFICIO #	AUTORIZÓ	ALTURA AUTORIZADA	FOLIOS
26/11/07 ✓	4400-IA-4373-07 ✓	LUIS FERNANDO ZULUAGA TORRES ✓	33 MTS ✓	2

UBICACIÓN DE ESTACIÓN	
X	SOBRE TERRENO ✓
	SOBRE TERRAZA

ALTURA AUTORIZADA	
ALTURA EDIFICIO	METROS
ALTURA DE LA TORRE, MÁSTIL O MONÓPOLO	33 METROS
ALTURA PARARRAYOS	METROS
ALTURA TOTAL	33 METROS

9. VECINOS COLINDANTES	DIRECCIÓN
NORTE	CALLE 71 H SUR ✓
SUR	CALLE 71 H BIS SUR No. 27-80 ✓ CALLE 71 H BIS SUR No. 27-76 ✓
ORIENTE	CALLE 71 H SUR No. 27-75 ✓
OCCIDENTE	KRA 27 A ✓

10. PLANOS DE DISEÑO

	FOLIOS
PLANO DE LOCALIZACIÓN E IDENTIFICACIÓN DEL PREDIO O PREDIOS POR COORDENADAS OFICIALES DEL PAÍS, DE ACUERDO CON LAS PUBLICACIONES CARTOGRAFICAS DEL INSTITUTO GEOGRÁFICO AGUSTÍN CODAZZI Y/O LEVANTAMIENTOS TOPOGRÁFICOS CERTIFICADOS, INDICANDO CON PRECISIÓN LA ELEVACIÓN DEL TERRENO SOBRE EL CUAL SE INSTALARÁ LA ESTACIÓN, LA UBICACIÓN, DISTRIBUCIÓN Y ALTURA DE LAS TORRES, ANTENAS Y DEMÁS ELEMENTOS OBJETO DE INSTALACIÓN Y LA LOCALIZACIÓN DE LA SEÑALIZACIÓN DE DIFERENCIACIÓN DE ZONAS, TODO ELLO MOSTRANDO CLARAMENTE LA DIMENSIÓN Y/O TAMAÑO DE LAS INSTALACIONES. (PLANO 1.1000 Y MANZANA CATASTRAL)	2
PLANOS DE DISEÑO DE LOS ESTUDIOS TÉCNICOS (Estructurales, anclajes, cimentación y otros) PLANTAS, FACHADAS, CORTES Y LOCALIZACIÓN	6
PLANO GENERAL Y DETALLES CONSTRUCTIVOS CIMENTACION, CERRAMIENTO, Y PLACA DE EQUIPOS	1

11. OTROS DOCUMENTOS

	FOLIOS
COPIA DOCUMENTO DE IDENTIDAD DEL SOLICITANTE.	2

No 0 5 1 3

0 1 JUL. 2008

RESOLUCIÓN No.

FECHA

Por la cual se (1) diseño y ocupación del espacio donde se instalarán los elementos que conforman una Estación de la Red de Telecomunicaciones denominada (2) EL MIRADOR localizada en la (3) CALLE 71 H SUR No. 27-79 Urbanización (4) EL MIRADOR Localidad (5) CIUDAD BOLIVAR

E. RESPONSABILIDAD

DECLARO BAJO LA GRAVEDAD DE JURAMENTO QUE ME RESPONSABILIZO POR LA VERACIDAD DE LA INFORMACIÓN CONTENIDA EN EL PRESENTE FORMULARIO Y DEMAS DOCUMENTOS ANEXOS. ASI MISMO MANIFIESTO QUE EL PROYECTO PRESENTADO CUMPLE CON LAS NORMAS QUE REGULAN LA MATERIA, QUE RESPETA LA DESTINACIÓN DEL BIEN OBJETO DE LA INTERVENCIÓN U OCUPACIÓN Y ME COMPROMETO A EJECUTAR LA OBRA DE ACUERDO CON LAS ESPECIFICACIONES CONTENIDAS EN LA PRESENTE SOLICITUD.

Firma del Solicitante

C.C. 19.479.722 GTA'
T.P. 53.381 C.S.J

NOTA: PARA LA CONTINUIDAD DEL TRÁMITE ES IMPORTANTE ANEXAR POSTERIOR A LA RADICACIÓN DE ESTE FORMATO, LA PUBLICACIÓN EN DIARIO DE ALTA CIRCULACIÓN Y LAS COMUNICACIONES A VECINOS COLINDANTES CON LA COPIA DE LA CONSTANCIA DE CORREO CERTIFICADO.

27
1

No 0513

01 JUL. 2008

RESOLUCIÓN No. _____ FECHA _____

Por la cual se (1) NIEGA EL diseño y ocupación del espacio donde se instalarán los elementos que conforman una Estación de la Red de Telecomunicaciones denominada (2) EL MIRADOR localizada en la (3) Calle 71 H Sur No. 27-79 Urbanización (4) EL MIRADOR, Lote 1, Manzana 60 Localidad (5) Ciudad Bolívar

F. PARA USO EXCLUSIVO DE LA SECRETARIA DISTRITAL DE PLANEACION

(NO DISPONIBLE EN VENTANILLA)

NORMA REGLAMENTARIA:	Decreto 061 /97, Decreto 564/06, Decreto 159/04 y Decreto 440/2004 UPZ No. 67. REFERENCIA: 1-2008-00065 y 1-2008-16825
----------------------	---

UPZ N°.	67	NOMBRE	LUCERO
---------	----	--------	--------

DECRETO UPZ N°	440	FECHA DECRETO (DÍA/MES/AÑO)	30/12/04	INTERÉS PATRIMONIAL	N/A
----------------	-----	-----------------------------	----------	---------------------	-----

SECTOR NORMATIVO	3	SUBSECTOR DE USOS	3	SUBSECTOR DE EDIFICABILIDAD	3	TRATAMIENTO	MEJORAMIENTO INTEGRAL
						Modalidad:	De intervención complementaria

CONCEPTO DE	RADICACIÓN	FAVORABLE			
		SI	NO	N/A	
				X	
PATRIMONIO				X	
VIAS				X	
INSTITUTO DISTRITAL DE PATRIMONIO DISTRITAL				X	APLICA CUANDO LA ESTACIÓN DE TELECOMUNICACIONES SE UBICA EN INMUEBLE CON CARÁCTER DE BIEN DE INTERÉS CULTURAL
AUTORIDADES AMBIENTALES				X	APLICA SI EL PREDIO DONDE SE LOCALIZARÁ LA ESTACIÓN, ESTÁ UBICADO EN ZONA QUE AFECTE LOS CERROS ORIENTALES, CHUCUAS, HUMEDALES O LAS ZONAS QUE CORRESPONDAN AL SISTEMA HÍDRICO U OROGRÁFICO DE LA CIUDAD (ARTÍCULO 10 DEL DECRETO DISTRITAL 061 DE 1997).
OTRO					

PUBLICACIÓN EN DIARIO DE AMPLIA CIRCULACIÓN	DIARIO	LA REPÚBLICA	
	FECHA	19/11/07	ALTURA APROBADA
	RADICADO	1-2008-00065	N/A
	FECHA RADICADO EN SDP	02/01/08	
	FOLIOS	1	

COMUNICACIÓN A VECINOS COLINDANTES	DIRECCIÓN	CORREO CERTIFICADO		RADICACIÓN ANTE LA SDP		FOLIOS
		FECHA ENVÍO (DÍA/MES/AÑO)	# CERTIFICACIÓN	NÚMERO	FECHA (DÍA/MES/AÑO)	
SUR	Calle 71 H Bis Sur No. 27-80	14/11/07	191297655	1-2008-00065	02/01/08	2
	Calle 71 H Bis Sur No. 27-76	14/11/07	191297657	1-2008-00065	02/01/08	2
ORIENTE	Calle 71 H Sur No. 27-75	14/11/07	191297656	1-2008-00065	02/01/08	2

INQUIETUDES DE LA CIUDADANIA RELACIONADAS CON ESTA SOLICITUD				
NOMBRE CIUDADANO	NÚMERO DE RADICACIÓN DE ENTRADA	FECHA ENTRADA	NÚMERO DE RADICACIÓN DE RESPUESTA	FECHA RESPUESTA
N/A				

OBSERVACIONES ARQUITECTÓNICAS Y URBANÍSTICAS :

N/A

OBSERVACIONES TÉCNICAS:

N/A

RESOLUCIÓN No.

FECHA

Por la cual se (1) NIEGA EL diseño y ocupación del espacio donde se instalarán los elementos que conforman una Estación de la Red de Telecomunicaciones denominada (2) EL MIRADOR localizada en la (3) Calle 71 H Sur No. 27-79 Urbanización (4) EL MIRADOR, Lote 1, Manzana 60 Localidad (5) Ciudad Bolívar

G. NOTAS DE LA LICENCIA EN CASO DE APROBACIÓN

- Esta aprobación no ampara las obras de construcción, ampliación, modificación, adecuación, restauración, reforzamiento estructural, demolición y construcción del cerramiento que deban realizarse en el predio para el emplazamiento de los elementos que conforman la estación base de telecomunicaciones inalámbricas. Dicha aprobación está sujeta a las normas vigentes sobre licencias urbanísticas, reconocimiento de edificaciones y legalización de asentamientos humanos expedida por Curador Urbano (Decreto 564 de 2006).
- El Ministerio de Comunicaciones mediante la Resolución 001645 del 29 de julio de 2005 (Por la cual se reglamenta el Decreto 195 de 2005), estableció en su Artículo 3o. FUENTES INHERENTEMENTE CONFORMES, lo siguiente:
"... Además de los emisores que cumplan con los parámetros estipulados en el numeral 3.11 del Decreto 195 de 2005, para los efectos del Decreto 195 de 2005 y de la presente Resolución, se definen como Fuentes Inherentemente Conformes, los emisores que emplean los siguientes sistemas y servicios, por cuanto sus campos electromagnéticos emitidos cumplen con los límites de exposición pertinentes y no son necesarias precauciones particulares:
 • Telefonía Móvil Celular
 (...)"
- Por lo tanto, estos servicios no están obligados a realizar las mediciones que trata el Decreto 195 de 2005, ni a presentar la Declaración de Conformidad de Emisión Electromagnética. Sin embargo, esto no impide al Ministerio de Comunicaciones de revisar periódicamente estos valores e incluir alguno de estos servicios cuando lo crea conveniente".
- El Decreto Distrital 061 de enero 31 de 1997, reglamentario del Acuerdo Distrital 6 de 1990, establece que los predios que se destinen a la instalación de la red de telecomunicaciones inalámbricas, se regirán por las disposiciones urbanísticas y arquitectónicas que allí se contienen y, en lo no previsto en este, por las normas de los decretos de asignación de tratamientos o por las demás normas específicas.
- Si para el predio que nos ocupa, se expidió la reglamentación específica de conformidad con el Plan de Ordenamiento Territorial, serían aplicables las disposiciones arquitectónicas contenidas en dicha reglamentación.
- El Decreto Distrital 061 de enero 31 de 1997, no prevé otras limitantes de uso, dado que el establecimiento, la instalación, la expansión, la modificación, la ampliación, la renovación y la utilización de la red de telefonía móvil celular o de cualquiera de sus elementos, constituyen motivo de utilidad pública e interés social.
- Revisado el proyecto y confrontado con lo establecido en los artículos 5, 6 y 7 del Decreto Distrital 061 del 31 de enero de 1997.
- Constituye condición resolutoria del presente acto administrativo, la acreditación mediante documento idóneo de autoridad competente que la estación de telecomunicaciones inalámbricas autorizada por este, atenta contra la salud, en forma tal, que sea necesario removerla del lugar donde se encuentra ubicada si no se pueden tomar las medidas necesarias para mitigar los efectos nocivos.
- El presente permiso de aprobación del diseño y ocupación del espacio para la instalación de los elementos que conforman una estación base de la red de telecomunicaciones inalámbricas no genera derechos de propiedad.
- La presente aprobación se concede sin perjuicio de las acciones y decisiones que instauren o profieran otras autoridades dentro del ámbito de sus competencias.
- El presente permiso se otorga sin perjuicio del cumplimiento de las normas que expidan los Gobiernos Nacional y Distrital, sobre el emplazamiento de los componentes de las estaciones de telecomunicaciones inalámbricas sobre los elementos que constituyan espacio público, dentro de los términos que dichas normas establezcan.
- Los documentos anexos y entregados forman parte integral de la presente resolución.
- "Las estaciones están compuestas por : el cuarto de equipos y el generador, el aire acondicionado, el cuarto de tanque de combustible, la subestación de energía, la caseta de vigilancia, y las respectivas estructuras de soporte de las antenas, tales como torres, mástiles, monopolos y similares." Decreto Distrital 061 del 31 de enero de 1997 artículo 2.
- La presente resolución NO ampara las obras diferentes a las establecidas en el Decreto Distrital 061 del 31 de enero de 1997 artículo 2.
- Art. 3. Resolución 1645 de 29 de Julio de 2005 Mincunicaciones: "Fuentes inherentemente conformes ... se definen como Fuentes Inherentemente conformes, los emisores que emplean los siguientes sistemas y servicios, por cuanto sus campos electromagnéticos emitidos cumplen con los límites de exposición pertinentes y no son necesarias precauciones particulares : - Telefonía Móvil celular ... Por lo tanto estos servicios no están obligados a realizar las mediciones que trata el decreto 195 de 2005, ni a presentar la Declaración de Conformidad de Emisión Electromagnética."
- Contra la presente resolución procede el recurso de reposición ante el (la) Subsecretario (a) de Planeación Territorial de la SECRETARÍA DISTRITAL DE PLANEACIÓN, y el de apelación ante el (la) Secretario (a) de la SECRETARÍA DISTRITAL DE PLANEACIÓN, los que deben ser interpuestos, en el acto de la notificación personal, o dentro de los cinco (5) días hábiles siguientes a la fecha de esta.
- OTRAS NOTAS:

Mediante escrito radicado en esta Secretaría con el número 1-2008-00065 del 02 de enero del 2008, la sociedad TELEFONICA MÓVILES COLOMBIA S.A. con NIT 830.037.330-7, representada legalmente por la señora Martha Elena Ruiz Díaz Granados, identificada con cédula de ciudadanía No 39.775.711 de Usaquén, en calidad de arrendataria del predio ubicado en la calle 71 H Sur No 27-79, de la Localidad de Ciudad Bolívar, solicitó a la Secretaría Distrital de Planeación, la aprobación del diseño y ocupación del espacio para la instalación de una estación base de telecomunicaciones inalámbricas, denominada EL MIRADOR, para el predio citado.

La Secretaría Distrital de Planeación, mediante oficio 2-2008-08308 del 14 de marzo de 2008 emitió al peticionario el acta de Observaciones y Correcciones.

La empresa TELEFONICA MOVILES COLOMBIA S.A., presentó la respuesta a los requerimientos mediante oficio 1-2008-16825 del 17 de abril de 2008.

Una vez revisada la documentación aportada por al empresa TELEFONICA MOVILES COLOMBIA S.A., se encuentra que no se cumplieron con los siguientes requerimientos:

Requerimiento Técnico No 6: "El estudio de cimentación presentado es incompleto, no dan recomendaciones ni sugerencias de la cimentación. En su contenido presenta vacíos en la información. Anexar estudio completo con recomendaciones, planos y detalles de la cimentación de la torre en estudio."

RESOLUCIÓN No. _____ FECHA _____

Por la cual se **(1) NIEGA EL** diseño y ocupación del espacio donde se instalarán los elementos que conforman una Estación de la Red de Telecomunicaciones denominada **(2) EL MIRADOR** localizada en la **(3) Calle 71 H Sur No. 27-79** Urbanización **(4) EL MIRADOR, Lote 1, Manzana 60** Localidad **(5) Ciudad Bolívar**

Respecto a este requerimiento, se continúan presentando vacíos e inconsistencias como que en el Plano E-02, la longitud de la zapata es de 3.20 metros y el estudio de cimentación recomienda una longitud de 5.0 metros.

Requerimiento Urbanístico No 3: "Anexar la licencia de construcción del nuevo cerramiento propuesto para el predio, expedida por una curaduría Urbana, según lo establecido en el Artículo 16 del Decreto 195 de 2005."

Licencia de construcción para el cerramiento que no fue presentada.

El Artículo 16 del Decreto 195 de 2005, establece: "Requisitos únicos para la instalación de estaciones radioeléctricas en telecomunicaciones. En adelante para la instalación de Estaciones Radioeléctricas para aquellos que operen infraestructura de telecomunicaciones, y para los trámites, que se surtan ante los diferentes entes territoriales, se deberá relacionar la siguiente información:

1.

2. Plano de localización e identificación del soporte de antenas.

Cuando sea necesario adelantar obras de construcción, ampliación, modificación o demolición de edificaciones, se deberá adjuntar la respectiva licencia de construcción expedida por el curador urbano o la autoridad municipal o distrital competente. (Negrilla fuera de texto)

El Artículo 7° del Decreto 564 de 2006, señala: "Licencia de construcción y sus modalidades. Es la autorización previa para desarrollar edificaciones en uno o varios predios, de conformidad con lo previsto en el Plan de Ordenamiento Territorial, los instrumentos que lo desarrollen y complementen y demás normatividad que regule la materia. Son modalidades de la licencia de construcción las siguientes:

.....

8. Cerramiento. Es la autorización para encerrar de manera permanente un predio de propiedad privada."

Dando cumplimiento al Artículo 12 "Solicitud de de informaciones o documentos adicionales" del Código Contencioso Administrativo, donde establece que: "Si las informaciones o documentos que proporcione el interesado al iniciar una actuación administrativa no son suficientes para decidir, se le requerirá, por una sola vez, con toda precisión y en la misma forma verbal o escrita en que haya actuado, el aporte de lo que haga falta. Este requerimiento interrumpirá los términos establecidos para que las autoridades decidan. Desde el momento en que el interesado aporte nuevos documentos o informaciones con el propósito de satisfacer el requerimiento, comenzarán otra vez a correr los términos pero, en adelante, las autoridades no podrán pedir más complementos, y decidirán con base en aquello de que dispongan.", esta Entidad procede a decidir sobre la solicitud así:


Se niega la solicitud de aprobación del diseño y ocupación del espacio donde se instalarán los elementos que conforman una estación de la Red de Telecomunicaciones denominada EL MIRADOR, a ser localizada en el predio de la Calle 71 H Sur No. 27-79, Urbanización El Mirador, localidad Ciudad Bolívar, por no dar cumplimiento a la totalidad de los requerimientos técnicos y urbanísticos efectuados por la Secretaría Distrital de Planeación mediante oficio con referencia 2-2008-08308 del 14 de Marzo de 2008.





01 JUL. 2008

NOTIFIQUESE, PUBLÍQUESE Y CÚMPLASE, dada en Bogotá D. C. a los: _____


SUBSECRETARIO (A) DE PLANEACIÓN TERRITORIAL
SECRETARÍA DISTRITAL DE PLANEACIÓN

En uso de sus facultades legales, en especial las que le confiere el artículo 2, Subnumeral 2.2, del Decreto 365 del 30 de Abril de 2001


Abogado
Subsecretaría de Planeación Territorial

 Revisión Arquitectónica Dirección de Servicio al Ciudadano	 Director (a) de Servicio al Ciudadano	 Revisión Técnica Dirección de Vías, Transporte y Servicios Públicos	 Director (a) de Vías, Transporte y Servicios Públicos
--	--	--	--