

SECRET/18 JAN 31 1968 07-500

27/02/2008 04:05:36 PM

Por la cual se (1) [REDACTED] diseño y ocupación del espacio donde se instalarán los elementos que conforman una Estación de la Red de Telecomunicaciones denominada (2) CARLOS ALBÁN localizada en la (3) CALLE 73C SUR 77K-03 Urbanización (4) EL PALMAR LOTE 31, MANZANA Q Localidad (5) BOSA

Órgano Directorial Servicio al Ciudadano

1. DENOMINACIÓN DE LA ESTACIÓN DE TELECOMUNICACIONES:		CARLOS ALBAN	
2. DESCRIPCIÓN DEL PROYECTO (Artículo 23, numeral 2, Decreto 564 de 2006):		ALTURA SOLICITADA ESTACIÓN	30 MT
VER DOCUMENTO ANEXO ✓			

RESOLUCIÓN No. **No 0 4 8 8** FECHA

24 JUN. 2008

Por la cual se (1) [REDACTED] diseño y ocupación del espacio donde se instalarán los elementos que conforman una Estación de la Red de Telecomunicaciones denominada (2) CARLOS ALBAN localizada en la (3) CALLE 73C SUR 77K-03 Urbanización (4) EL PALMAR, LOTE 31, MANZANA Q Localidad (5) BOSA.

3. LOCALIZACIÓN ESTACIÓN		4. ELEMENTOS ADICIONALES						
<input checked="" type="checkbox"/>	SOBRE TERRENO	a. SUBESTACIÓN ELÉCTRICA	<input type="checkbox"/>	b. CASETA DE VIGILANCIA	<input type="checkbox"/>	c. AIRE ACONDICIONADO	<input type="checkbox"/>	d. CUARTO TANQUE COMBUSTIBLE
<input type="checkbox"/>	SOBRE TERRAZA	e. GENERADOR	<input checked="" type="checkbox"/>	f. CUARTO EQUIPOS	<input checked="" type="checkbox"/>	g. TORRE, MÁSTIL O MONOPOLO	<input type="checkbox"/>	h. ANTEJARDÍN MTS.
5. AISLAMIENTOS	NORTE	SUR		ORIENTE		OCCIDENTE		
EXIGIDO	2.5 MTS.	2.5 MTS.		NO EXIGE		3.0 MTS.		
PROPUESTO	2.5 MTS.	2.5 MTS.				3.0 MTS.		

6. FIRMA DEL INGENIERO O ARQUITECTO
AUTORIZADO POR EL OPERADOR SOLICITANTE

D. RELACIÓN Y RESUMEN DE DOCUMENTOS ANEXOS

LOS DOCUMENTOS QUE SE LISTAN A CONTINUACIÓN FORMAN PARTE INTEGRAL DE LA PRESENTE RESOLUCIÓN Y REPOSAN EN EL EXPEDIENTE.

1. INSTITUCIONALES

DOCUMENTO	EXPEDIDO POR	FECHA (DÍA/MES/AÑO)	RADICACIÓN	FOLIOS
a. CERTIFICADO DE EXISTENCIA Y REPRESENTACIÓN LEGAL ✓	CÁMARA DE COMERCIO DE LA CIUDAD DE BOGOTÁ ZONA NORTE	15 / 01 / 2008 ✓	NO APLICA	6
b. CERTIFICADO DE PERSONERÍA JURÍDICA Y REPRESENTANTE LEGAL (SI LA INSTALACIÓN ES SOBRE TERRAZA)	ALCALDÍA LOCAL	NO APLICA	NO APLICA	N A
c. CERTIFICADO DE TRADICIÓN Y LIBERTAD DE MATRÍCULA INMOBILIARIA VIGENTE ✓	OFICINA DE REGISTRO DE INSTRUMENTOS PÚBLICOS DE LA CIUDAD DE BOGOTÁ ZONA SUR	13 / 02 / 2008	NO APLICA	1
d. CERTIFICADO DE NOMENCLATURA ✓	UNIDAD ADMINISTRATIVA ESPECIAL DE CATASTRO DISTRITAL	04 / 06 / 2007	681160 de 2007	1
e. PLANO DE LA MANZANA CATASTRAL QUE IDENTIFICA EL PREDIO ✓	UNIDAD ADMINISTRATIVA ESPECIAL DE CATASTRO DISTRITAL	06 / 06 / 2007	NO APLICA	1
f. LICENCIA DE CONSTRUCCIÓN	CURADURÍA URBANA O DAPD SEGÚN COMPETENCIA	19 / 12 / 2007	NO APLICA	1
g. ACREDITACIÓN DEL TÍTULO HABILITANTE PARA LA PRESTACIÓN DEL SERVICIO Y/O ACTIVIDAD ✓	MINISTERIO DE COMUNICACIONES ✓	28 / 03 / 1994	NO APLICA	8
h.				
i.				
j.				

2. ESTUDIOS TÉCNICOS

EMPRESA Y/O PROFESIONAL QUE REALIZÓ EL ESTUDIO

IDENTIFICACIÓN

PLANOS PRESENTADOS

FOLIOS

a.	ESTUDIO DE SUELOS ✓	OLD INGENIERIA LTDA.	830135962-1	NO APLICA	37
b.	ESTUDIO DE CIMENTACIÓN	NO APLICA	NO APLICA	NO APLICA	N A
c.	DISEÑO DE LA CIMENTACIÓN ✓	JMG ACEROS LTDA	50000161364	1	16
d.	DISEÑO DE LA TORRE O MONOPOLO ✓	JMG ACEROS LTDA	50000161364	1	78
e.	EVALUACIÓN DE CARGAS SOBRE EL EDIFICIO	NO APLICA	NO APLICA	NO APLICA	N A
f.	DISEÑO DE ANCLAJES Y SOPORTES AL EDIFICIO	NO APLICA	NO APLICA	NO APLICA	N A
g.	DISEÑO DE LA TORRE O MÁSTIL	NO APLICA	NO APLICA	NO APLICA	N A
h.	ESTUDIO DE ESTRUCTURAS PREFABRICADAS ✓	COMCEL S.A.	800153993-7	NO APLICA	11
i.	OTRO	NO APLICA	NO APLICA	NO APLICA	N A
j.					
k.					
l.					
m.					

RESOLUCIÓN No. 0488 FECHA 24 JUN. 2008

Por la cual se (1) diseño y ocupación del espacio donde se instalarán los elementos que conforman una Estación de la Red de Telecomunicaciones denominada (2) CARLOS ALBAN localizada en la (3) CALLE 73C SUR 77K-03 Urbanización (4) EL PALMAR, LOTE 31, MANZANA Q Localidad (5) BOSA.

3. ACTAS DE RESPONSABILIDAD DE ANÁLISIS Y DISEÑO DE LOS ESTUDIOS TÉCNICOS (EXONERAN AL DISTRITO CAPITAL DE CUALQUIER RESPONSABILIDAD POR PERJUICIOS QUE SE PUEDAN OCASIONAR CON LA INSTALACIÓN DE LA ESTACIÓN).

ACTA DE RESPONSABILIDAD DE:	NOMBRE DEL PROFESIONAL QUE SUSCRIBE EL ACTA	MATRICULA PROFESIONAL	ESPECIALIDAD	FECHA ACTA (DÍA/MES/AÑO)	CERTIFICADO COPNIA	FOLIOS
a. ESTUDIO DE SUELOS ✓	ORLANDO LARIOS DIAZ	13202-02101	ING. CIVIL	19 / 04 / 2007	0090070	3
b. ESTUDIO DE CIMENTACIÓN	NO APLICA	NO APLICA	NO APLICA	NO APLICA	NO APLICA	N A
c. DISEÑO ESTRUCTURAL DE LA CIMENTACIÓN ✓	HERMAN WALDO CLAVIJO CHAVES	25202-087802	ING. CIVIL	17 / 12 / 2007	0094616	3
d. DISEÑO ESTRUCTURAL DE LA TORRE, MASTIL O MONOPOLO ✓	LEOPOLDO BARRERA GARZON	25202-124789	ING. CIVIL	17 / 12 / 2007	0094617	3
e. ESTUDIO DE CARGAS SOBRE EL EDIFICIO	NO APLICA	NO APLICA	NO APLICA	NO APLICA	NO APLICA	N A
f. DISEÑO DE ANCLAJES	NO APLICA	NO APLICA	NO APLICA	NO APLICA	NO APLICA	N A
g. GARANTÍA DE NO CAUSAR INTERFERENCIAS ✓	OSCAR GIOVANNI LEON SUAREZ	CN206-28485	ING. ELECTRONICO	30 / 05 / 2007	1.404 / 2007	4
h. ANÁLISIS Y DISEÑO DE LOS ESTUDIOS TÉCNICOS (FIRMA OPERADOR) ✓	JUAN MANUEL CARREÑO BOSHELL	4977 del C S de la J	APODERADO	14 / 02 / 2008	NO APLICA	1
i. OTRO: ESTRUCTURAS PREFABRICADAS ✓	SIERVO TULIO CASTAÑEDA	7361	ING. CIVIL	30 / 01 / 2008	0083366	1
j. CONSTRUCCIONES EN OBRA	SIERVO TULIO CASTAÑEDA	7361	ING. CIVIL	30 / 01 / 2008	0083366	3
k.						
l.						
m.						
n.						

4. RECIBOS DE PAGO PREDIAL (APLICA SOBRE TERRENO)

NÚMERO	FECHA (DÍA/MES/AÑO)	FOLIOS
1 2007101010001130221	30 / 01 / 2007 ✓	1
2 2006101010001611621	17 / 05 / 2006 ✓	1
3 2005201013003179760	28 / 06 / 2005 ✓	1
4 2004101011650696729	22 / 04 / 2004 ✓	1
5 2003101011625234121	20 / 06 / 2003 ✓	1

5. ARCHIVO MAGNÉTICO

NOMBRE COMCEL CARLOS ALBAN
FORMATO AUTOCAD

6. CONTRATO O PROMESA

CONTRATO DE ARRIENDO
PROMESA COMPRAVENTA

FECHA (DÍA/MES/AÑO) 12 / 04 / 2007

FOLIOS 4

CELEBRANTES

NOMBRE	CÉDULA	EXPEDIDA EN	PROPIETARIO O APODERADO	ARRENDADOR	ARRENDATARIO	VENDEDOR	COMPRADOR
ADRIAN EFREN HERNANDEZ URUETA ✓	308.823	COLOMBIA	APODERADO	N A		N A	N A
MARTHA ISABEL BUSTOS LOPEZ ✓	51.797.553	BOGOTA	PROPIETARIO		N A	N A	N A

7. PODERES Y AUTORIZACIONES

TIPO	NÚMERO	DIA	MES	AÑO	NOTARÍA	AUTORIZADOR	AUTORIZADO	TARJETA PROFESIONAL	FOLIOS
PODER PROPIETARIO PREDIO (cuando es a nivel de terreno) ✓		12	04	2007	57	MARTHA ISABEL BUSTOS LOPEZ	ADRIAN E. HERNANDEZ T	NO APLICA	1
ACTA DE ASAMBLEA QUE APRUEBA LA INSTALACIÓN		N A	N A	N A	N A	NO APLICA	NO APLICA	NO APLICA	N A
ACTA DE NOMBRAMIENTO DEL REPRESENTANTE DE LA ASAMBLEA O ADMINISTRADOR		N A	N A	N A	N A	NO APLICA	NO APLICA	NO APLICA	N A
OTRO: APODERADO ✓		15	07	2007	24	ADRIAN EFREN HERNANDEZ URUETA	JUAN MANUEL CARREÑO BOSHELL	4977 del C. S. de la Judicatura	1

No 0 4 8 8
RESOLUCIÓN No.

FECHA

24 JUN. 2008

Por la cual se (1) Aprueba diseño y ocupación del espacio donde se instalarán los elementos que conforman una Estación de la Red de Telecomunicaciones denominada (2) CARLOS ALBÁN localizada en la (3) Calle 73 C Sur No. 77 K-03 Urbanización (4) El Palmar, Manzana Q, Lote 31 Localidad (5) Bosa

INQUIETUDES DE LA CIUDADANÍA RELACIONADAS CON ESTA SOLICITUD

NOMBRE CIUDADANO	NUMERO DE RADICACIÓN DE ENTRADA	FECHA ENTRADA	NUMERO DE RADICACIÓN DE RESPUESTA	FECHA RESPUESTA

OBSERVACIONES ARQUITECTÓNICAS Y URBANÍSTICAS :

- Autorización de la Aeronáutica Civil, Oficio No. 4400-IA-3702 del 30/05/2008: Altura total aprobada: 35.00 Metros.

La presente aprobación solo cubre la localización en terreno de los equipos de telecomunicaciones, el cuarto del tanque de combustible, el generador, la subestación de energía, una torre cuadrada con altura total de 30.00 metros, para la instalación en la parte superior de tres (3) antenas parabólicas MW y seis (6) antenas celulares tipo panel, para una altura total de 30.00 metros, de acuerdo con los planos presentados por el peticionario, los cuales hacen parte de la presente resolución.

OBSERVACIONES TÉCNICAS:

Los estudios y diseños fueron ejecutados en concordancia con las normas Colombianas de Diseño y Construcción Sismo Resistente (Ley 400 de 1997 y decreto 33 de 1998). Así mismo cumpliendo con el Artículo 6 del Decreto 061 de 1997, respecto ala instalación de estaciones inalámbricas de telecomunicaciones a nivel del terreno.

G. NOTAS DE LA LICENCIA EN CASO DE APROBACIÓN

- Esta aprobación no ampara las obras de construcción, ampliación, modificación, adecuación, restauración, reforzamiento estructural, demolición y construcción del cerramiento que deban realizarse en el predio para el emplazamiento de los elementos que conforman la estación base de telecomunicaciones inalámbricas. Dicha aprobación está sujeta a las normas vigentes sobre licencias urbanísticas, reconocimiento de edificaciones y legalización de asentamientos humanos expedida por Curador Urbano (Decreto 564 de 2006)
- El Ministerio de Comunicaciones mediante la Resolución 001645 del 29 de julio de 2005 (Por la cual se reglamenta el Decreto 195 de 2005), estableció en su Artículo 3o. FUENTES INHERENTEMENTE CONFORMES, lo siguiente:
" ... Además de los emisores que cumplan con los parámetros estipulados en el numeral 3.11 del Decreto 195 de 2005, para los efectos del Decreto 195 de 2005 y de la presente Resolución, se definen como Fuentes Inherentemente Conformes, los emisores que emplean los siguientes sistemas y servicios, por cuanto sus campos electromagnéticos emitidos cumplen con los límites de exposición pertinentes y no son necesarias precauciones particulares:
• Telefonía Móvil Celular
(...)".
Por lo tanto, estos servicios no están obligados a realizar las mediciones que trata el Decreto 195 de 2005, ni a presentar la Declaración de Conformidad de Emisión Electromagnética. Sin embargo, esto no impide al Ministerio de Comunicaciones de revisar periódicamente estos valores e incluir alguno de estos servicios cuando lo crea conveniente".
- El Decreto Distrital 061 de enero 31 de 1997, reglamentario del Acuerdo Distrital 6 de 1990, establece que los predios que se destinen a la instalación de la red de telecomunicaciones inalámbricas, se registrarán por las disposiciones urbanísticas y arquitectónicas que allí se contienen y, en lo no previsto en este, por las normas de los decretos de asignación de tratamientos o por las demás normas específicas.
- Si para el predio que nos ocupa, se expidió la reglamentación específica de conformidad con el Plan de Ordenamiento Territorial, serían aplicables las disposiciones arquitectónicas contenidas en dicha reglamentación.
- El Decreto Distrital 061 de enero 31 de 1997, no prevé otras limitantes de uso, dado que el establecimiento, la instalación, la expansión, la modificación, la ampliación, la renovación y la utilización de la red de telefonía móvil celular o de cualquiera de sus elementos, constituyen motivo de utilidad pública e interés social.
- Revisado el proyecto y confrontado con lo establecido en los artículos 5, 6 y 7 del Decreto Distrital 061 del 31 de enero de 1997.
- Constituye condición resolutoria del presente acto administrativo, la acreditación mediante documento idóneo de autoridad competente que la estación de telecomunicaciones inalámbricas autorizada por este, atenta contra la salud, en forma tal, que sea necesario removerla del lugar donde se encuentra ubicada si no se pueden tomar las medidas necesarias para mitigar los efectos nocivos.
- El presente permiso de aprobación del diseño y ocupación del espacio para la instalación de los elementos que conforman una estación base de la red de telecomunicaciones inalámbricas no genera derechos de propiedad.
- La presente aprobación se concede sin perjuicio de las acciones y decisiones que instauren o profieran otras autoridades dentro del ámbito de sus competencias.
- El presente permiso se otorga sin perjuicio del cumplimiento de las normas que expidan los Gobiernos Nacional y Distrital, sobre el emplazamiento de los

Por la cual se (1) Aprueba diseño y ocupación del espacio donde se instalarán los elementos que conforman una Estación de la Red de Telecomunicaciones denominada (2) CARLOS ALBÁN localizada en la (3) Calle 73 C Sur No. 77 K-03 Urbanización (4) El Palmar, Manzana Q, Lote 31 Localidad (5) Bosa

F. PARA USO EXCLUSIVO DE LA SECRETARÍA DISTRITAL DE PLANEACIÓN

(NO DISPONIBLE EN VENTANILLA)

NORMA REGLAMENTARIA:	Decreto 061 /97, Decreto 564/06, Decreto 195/05, Resoluciones 1645/05 y 2643/07
	REFERENCIA: 1-2008-08508, 1-2008-20778

UPZ N°.	85	NOMBRE	BOSA CENTRAL
---------	----	--------	--------------

DECRETO UPZ N°	313	FECHA DECRETO (DÍA/MES/AÑO)	06/09/05	INTERÉS PATRIMONIAL	N/A
----------------	-----	-----------------------------	----------	---------------------	-----

SECTOR NORMATIVO	3	SUBSECTOR DE USOS	único	SUBSECTOR DE EDIFICABILIDAD	único	TRATAMIENTO	Mejoramiento Integral
						Modalidad	Con Intervención Complementaria

CONCEPTO DE	RADICACIÓN	FAVORABLE			
		SI	NO	N/A	
PATRIMONIO				X	
VIAS				X	
INSTITUTO DISTRITAL DE PATRIMONIO DISTRITAL				X	APLICA CUANDO LA ESTACIÓN DE TELECOMUNICACIONES SE UBICA EN INMUEBLE CON CARÁCTER DE BIEN DE INTERÉS CULTURAL
AUTORIDADES AMBIENTALES				X	APLICA SI EL PREDIO DONDE SE LOCALIZARÁ LA ESTACIÓN, ESTÁ UBICADO EN ZONA QUE AFECTE LOS CERROS ORIENTALES, CHUCUAS, HUMEDALES O LAS ZONAS QUE CORRESPONDAN AL SISTEMA HÍDRICO U OROGRÁFICO DE LA CIUDAD (ARTÍCULO 10 DEL DECRETO DISTRITAL 061 DE 1997).
OTRO					
OTRO					

PUBLICACIÓN EN DIARIO DE AMPLIA CIRCULACIÓN	DIARIO	LA REPÚBLICA	
	FECHA	25/04/08	ALTURA APROBADA
	RADICADO	1-2008-20778	Altura total aprobada:30.00 metros
	FECHA RADICADO EN SDP	14/05/08	
	FOLIOS	1	

COMUNICACIÓN A VECINOS COLINDANTES	DIRECCIÓN	CORREO CERTIFICADO		RADICACIÓN ANTE LA SDP		FOLIOS
		FECHA ENVÍO (DÍA/MES/AÑO)	# CERTIFICACIÓN	NÚMERO	FECHA (DÍA/MES/AÑO)	
NORTE	Calle 73 C Sur No. 77 K-11	06/03/08	7 87672127	1-2008-20778	14/05/08	2
SUR	Calle 73 C Sur No. 77 I-59/61	06/03/08	7 87672128	1-2008-20778	14/05/08	2
ORIENTE	Vía pública: Calle 73 C Sur	N/A	N/A	N/A	N/A	N/A
OCCIDENTE	Vía pública: Calle 74 Sur	N/A	N/A	N/A	N/A	N/A

[Handwritten signature]

Por la cual se (1) Aprueba diseño y ocupación del espacio donde se instalarán los elementos que conforman una Estación de la Red de Telecomunicaciones denominada (2) CARLOS ALBÁN localizada en la (3) Calle 73 C Sur No. 77 K-03 Urbanización (4) El Palmar, Manzana Q, Lote 31 Localidad (5) Bosa

INQUIETUDES DE LA CIUDADANÍA RELACIONADAS CON ESTA SOLICITUD				
NOMBRE CIUDADANO	NÚMERO DE RADICACIÓN DE ENTRADA	FECHA ENTRADA	NÚMERO DE RADICACIÓN DE RESPUESTA	FECHA RESPUESTA

OBSERVACIONES ARQUITECTÓNICAS Y URBANÍSTICAS :

- Autorización de la Aeronáutica Civil, Oficio No. 4400-IA-3702 del 30/05/2008: Altura total aprobada: 35.00 Metros.

La presente aprobación solo cubre la localización en terreno de los equipos de telecomunicaciones, el cuarto del tanque de combustible, el generador, la subestación de energía, una torre cuadrada con altura total de 30.00 metros, para la instalación en la parte superior de tres (3) antenas parabólicas MW y seis (6) antenas celulares tipo panel, para una altura total de 30.00 metros, de acuerdo con los planos presentados por el peticionario, los cuales hacen parte de la presente resolución.

OBSERVACIONES TÉCNICAS:

Los estudios y diseños fueron ejecutados en concordancia con las normas Colombianas de Diseño y Construcción Sismo Resistente (Ley 400 de 1997 y decreto 33 de 1998). Así mismo cumpliendo con el Artículo 6 del Decreto 061 de 1997, respecto ala instalación de estaciones inalámbricas de telecomunicaciones a nivel del terreno.

G. NOTAS DE LA LICENCIA EN CASO DE APROBACIÓN

- Esta aprobación no ampara las obras de construcción, ampliación, modificación, adecuación, restauración, reforzamiento estructural, demolición y construcción del cerramiento que deban realizarse en el predio para el emplazamiento de los elementos que conforman la estación base de telecomunicaciones inalámbricas. Dicha aprobación está sujeta a las normas vigentes sobre licencias urbanísticas, reconocimiento de edificaciones y legalización de asentamientos humanos expedida por Curador Urbano (Decreto 564 de 2006)
- El Ministerio de Comunicaciones mediante la Resolución 001645 del 29 de julio de 2005 (Por la cual se reglamenta el Decreto 195 de 2005), estableció en su Artículo 3o. **FUENTES INHERENTEMENTE CONFORMES**, lo siguiente:
" ... Además de los emisores que cumplan con los parámetros estipulados en el numeral 3.11 del Decreto 195 de 2005, para los efectos del Decreto 195 de 2005 y de la presente Resolución, se definen como Fuentes Inherentemente Conformes, los emisores que emplean los siguientes sistemas y servicios, por cuanto sus campos electromagnéticos emitidos cumplen con los límites de exposición pertinentes y no son necesarias precauciones particulares:
 • Telefonía Móvil Celular
(...)"
Por lo tanto, estos servicios no están obligados a realizar las mediciones que trata el Decreto 195 de 2005, ni a presentar la Declaración de Conformidad de Emisión Electromagnética. Sin embargo, esto no impide al Ministerio de Comunicaciones de revisar periódicamente estos valores e incluir alguno de estos servicios cuando lo crea conveniente"
- El Decreto Distrital 061 de enero 31 de 1997, reglamentario del Acuerdo Distrital 6 de 1990, establece que los predios que se destinen a la instalación de la red de telecomunicaciones inalámbricas, se regirán por las disposiciones urbanísticas y arquitectónicas que allí se contienen y, en lo no previsto en este, por las normas de los decretos de asignación de tratamientos o por las demás normas específicas.
- Si para el predio que nos ocupa, se expidió la reglamentación específica de conformidad con el Plan de Ordenamiento Territorial, serían aplicables las disposiciones arquitectónicas contenidas en dicha reglamentación.
- El Decreto Distrital 061 de enero 31 de 1997, no prevé otras limitantes de uso, dado que el establecimiento, la instalación, la expansión, la modificación, la ampliación, la renovación y la utilización de la red de telefonía móvil celular o de cualquiera de sus elementos, constituyen motivo de utilidad pública e interés social.
- Revisado el proyecto y confrontado con lo establecido en los artículos 5, 6 y 7 del Decreto Distrital 061 del 31 de enero de 1997.
- Constituye condición resolutoria del presente acto administrativo, la acreditación mediante documento idóneo de autoridad competente que la estación de telecomunicaciones inalámbricas autorizada por este, atenta contra la salud, en forma tal, que sea necesario removerla del lugar donde se encuentra ubicada si no se pueden tomar las medidas necesarias para mitigar los efectos nocivos.
- El presente permiso de aprobación del diseño y ocupación del espacio para la instalación de los elementos que conforman una estación base de la red de telecomunicaciones inalámbricas no genera derechos de propiedad.
- La presente aprobación se concede sin perjuicio de las acciones y decisiones que instauren o profieran otras autoridades dentro del ámbito de sus competencias.
- El presente permiso se otorga sin perjuicio del cumplimiento de las normas que expidan los Gobiernos Nacional y Distrital, sobre el emplazamiento de los



RESOLUCIÓN No. _____ FECHA _____

Por la cual se (1) Aprueba diseño y ocupación del espacio donde se instalarán los elementos que conforman una Estación de la Red de Telecomunicaciones denominada (2) CARLOS ALBÁN localizada en la (3) Calle 73 C Sur No. 77 K-03 Urbanización (4) El Palmar, Manzana Q, Lote 31 Localidad (5) Bosa

componentes de las estaciones de telecomunicaciones inalámbricas sobre los elementos que constituyan espacio público, dentro de los términos que dichas normas establezcan.

11. Los documentos anexos y entregados forman parte integral de la presente resolución.

12. "Las estaciones están compuestas por : el cuarto de equipos y el generador, el aire acondicionado, el cuarto de tanque de combustible, la subestación de energía, la caseta de vigilancia, y las respectivas estructuras de soporte de las antenas, tales como torres, mástiles, monopolos y similares." Decreto Distrital 061 del 31 de enero de 1997 artículo 2.

13. La presente resolución NO ampara las obras diferentes a las establecidas en el Decreto Distrital 061 del 31 de enero de 1997 artículo 2.

14. Art. 3. Resolución 1645 de 29 de Julio de 2005 Mincomunicaciones: "Fuentes inherentemente conformes ... se definen como Fuentes Inherentemente conformes, los emisores que emplean los siguientes sistemas y servicios, por cuanto sus campos electromagnéticos emitidos cumplen con los límites de exposición pertinentes y no son necesarias precauciones particulares : - Telefonía Móvil celular ... Por lo tanto estos servicios no están obligados a realizar las mediciones que trata el decreto 195 de 2005, ni a presentar la Declaración de Conformidad de Emisión Electromagnética."

15. Contra la presente resolución procede el recurso de reposición ante el (la) Subsecretario (a) de Planeación Territorial de la SECRETARÍA DISTRITAL DE PLANEACIÓN, y el de apelación ante el (la) Secretario (a) de la SECRETARÍA DISTRITAL DE PLANEACIÓN, los que deben ser interpuestos, en el acto de la notificación personal, o dentro de los cinco (5) días hábiles siguientes a la fecha de esta.

16. OTRAS NOTAS:


-Licencia de construcción en la modalidad de cerramiento No. LC 07 -1-0549 del 19 de Diciembre de 2007, en el predio urbano localizado en la dirección Calle 73 C Sur No. 77 K-03, Urbanización El Palmar, Manzana Q, Lote 31, de esta ciudad.

-La presente aprobación se expide a la empresa COMUNICACIÓN CELULAR COMCEL S.A.


- En el plano de loteo distinguido con el No. B191/4-00 perteneciente al Urbanización El Palmar el predio No. 31, se localiza en la manzana identificada con la letra Q y el número 14.





24 JUN. 2008

NOTIFIQUESE, PUBLÍQUESE Y CÚMPLASE, dada en Bogotá D. C. a los: _____


SUBSECRETARIO (A) DE PLANEACIÓN TERRITORIAL
SECRETARÍA DISTRITAL DE PLANEACIÓN

En uso de sus facultades legales, en especial las que le confiere el artículo 2, Subnumeral 2.2, del Decreto 365 del 30 de Abril de 2001


Abogado
Subsecretaría de Planeación Territorial

 Revisión Arquitectónica Dirección de Servicio al Ciudadano	 Director (a) de Servicio al Ciudadano	 Revisión Técnica Dirección de Vías, Transporte y Servicios Públicos	 Director (a) de Vías, Transporte y Servicios Públicos
--	--	--	--