


Manual de usuario


El presente manual reúne los indicadores que pertenecen a diferentes grupos sectoriales como son:

Alcaldía Mayor, Ambiente, Cultura, Recreación y Deporte, Desarrollo Económico, educación, Gestión Pública, Gobierno, Seguridad y Convivencia, Hábitat, Hacienda, Integración Social, Movilidad, mujeres, Planeación y Salud.

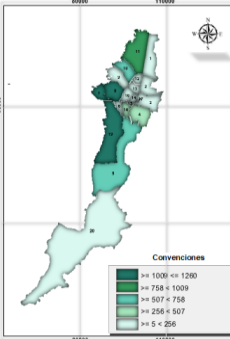


PORTAL GEOESTADÍSTICO
Nacimientos en adolescentes de 15 a 19 años - 30/06/2020

Definición: Número de nacimientos en adolescentes de 15 a 19 años para el periodo analizado



Filtros
Moja vista
Series
Ayuda



Convenciones

- >= 1000 <- 1200
- >= 758 <- 1000
- >= 507 <- 758
- >= 256 <- 507
- >= 5 <- 256

Localidad	Valor
1. Usaquén	255,00
2. Chapinero	53,00
3. Santa Fe	204,00
4. San Cristóbal	495,00
5. Usme	627,00
6. Teusaquillo	214,00
7. Bosa	1.027,00
8. Kennedy	1.075,00
9. Fontibón	189,00
10. Engativá	528,00
11. Suba	810,00
12. Barrios Unidos	72,00
13. Teusaquillo	55,00
14. Los Martires	167,00
15. Antonio Nariño	105,00
16. Puente Aranda	139,00
17. Candalaria	23,00
18. Rafael Uribe Uribe	505,00
19. Ciudad Bolívar	1.200,00
20. Sumapaz	5,00
Total Bogotá	7.808,00
Otros	0,00

N.A.: No aplica N.D.: No disponible

Fuente: Registro Civil, estadísticas vitales/componente de certificado de nacido vivo (DAE)-Base para el secamiento Secretaría Distrital de Salud

Nota Técnica: Los datos reportados, de acuerdo al cierre de las bases de datos por parte del DANE, para 2016 y 2017 son preliminares, esto debido a que la entidad mencionada es la responsable de la información definitiva. De acuerdo con lo anterior los datos presentan un periodo de latencia de dos años.

Portal geoestadístico - Consultas

Seleccione la norma

ODS Acuerdo 067

Expediente Distrital Todos

Buscar indicador por:

Limpiar **Buscar**

Sector

- Gestión Pública
- Gobierno
- Hábitat
- Hacienda
- Integración Social
- Movilidad
- Mujeres
- Planeación
- Salud**
- Seguridad, convivencia y

Indicadores (61)

- Nacimientos en niñas de 10 a 14 años
- Número de casos de mortalidad asociados al VIH/SIDA
- Tasa de mortalidad por VIH/SIDA
- Proporción de incidencia de VIH/SIDA
- Nacimientos en adolescentes de 15 a 19 años**
- Número de personas afiliadas al régimen subsidiado
- Periodo de lactancia materna exclusiva
- Periodo de lactancia materna total en menores
- Nacidos vivos según controles prenatales efectivos

Año

- 2011
- 2012
- 2013
- 2014
- 2015
- 2016
- 2017
- 2018
- 2019
- 2020**

Salir

El visor inicia desplegando un formulario para filtrar los indicadores dependiendo del tipo de selección que haga (Acuerdo 067, ODS, expediente distrital y Todos los indicadores).

Portal geoestadístico - Consultas

Seleccione la norma

ODS Acuerdo 067

Expediente Distrital Todos

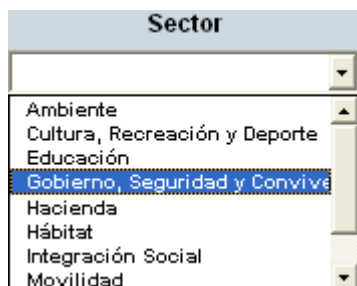
Buscar indicador por :

Limpiar **Buscar**


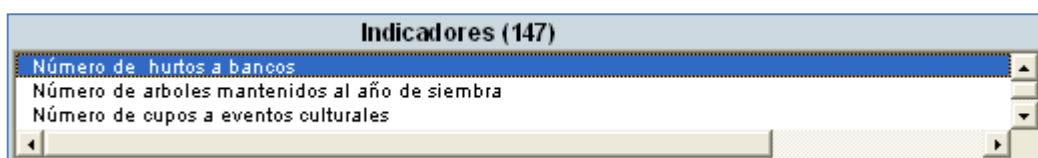
Sector	Indicadores (61)	Año
Gestión Pública	Nacimientos en niñas de 10 a 14 años	2011
Gobierno	Número de casos de mortalidad asociados al VIH/SIDA	2012
Hábitat	Tasa de mortalidad por VIH/SIDA	2013
Hacienda	Proporción de incidencia de VIH/SIDA	2014
Integración Social	Nacimientos en adolescentes de 15 a 19 años	2015
Movilidad	Número de personas afiliadas al régimen subsidiado	2016
Mujeres	Periodo de lactancia materna exclusiva	2017
Planeación	Periodo de lactancia materna total en menores	2018
Salud	Nacidos vivos según controles prenatales efectivos	2019
Seguridad, convivencia y		2020

Salir

Al aplicar un filtro se despliegan los sectores normativos



Al dar clic se hace un filtro con los indicadores que pertenecen al sector seleccionado, y al seleccionar uno de ellos se listan los años en que puede consultar el indicador.



El sistema, de forma automática grafica los datos del último año encontrado, presentándolo el mapa, diagrama de barras y datos tabulados.

Carrera 30 N. 25 - 90
Código Postal 111311
Pisos 1,5,8 y 13
PBX 335 8000
www.sdp.gov.co
Info.: Línea 195



SC-CER259292



CO-SC-CER259292



GP-CER259293

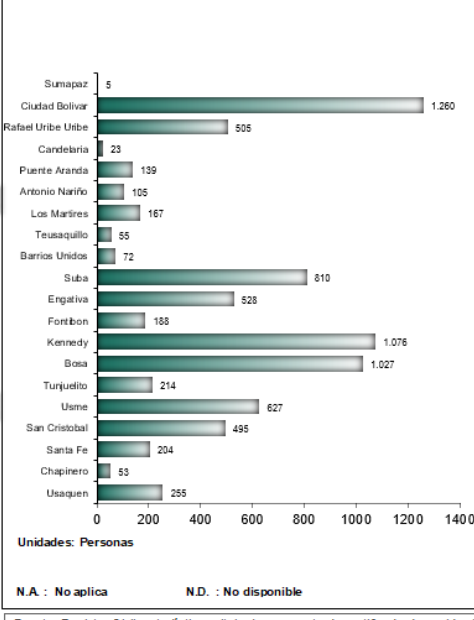
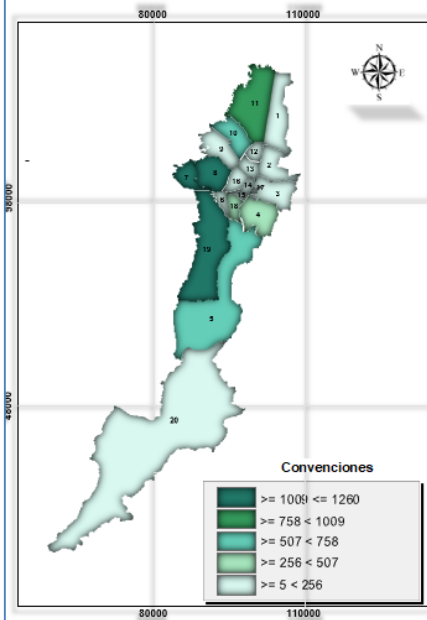
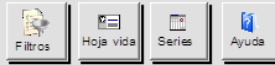


PORTAL GEOESTADÍSTICO

Nacimientos en adolescentes de 15 a 19 años - 30/06/2020



Definición: Número de nacimientos en adolescentes de 15 a 19 años para el periodo analizado



Localidad	Valor
1. Usaquén	255,00
2. Chapinero	53,00
3. Santa Fe	204,00
4. San Cristóbal	495,00
5. Usme	627,00
6. Tunjuelito	214,00
7. Bosa	1.027,00
8. Kennedy	1.076,00
9. Fontibón	188,00
10. Engativá	528,00
11. Suba	810,00
12. Barrios Unidos	72,00
13. Teusaquillo	55,00
14. Los Martires	167,00
15. Antonio Nariño	105,00
16. Puente Aranda	139,00
17. Candelaria	23,00
18. Rafael Uribe Uribe	505,00
19. Ciudad Bolívar	1.260,00
20. Sumapaz	5,00
Total Bogotá	7.808,00
Otros	0,00

Equipo técnico

www.sdp.gov.co

Fuente: Registro Civil, estadísticas vitales/componente de certificado de nacido vivo (DANE)-Base para el seguimiento Secretaría Distrital de Salud.

Nota técnica: Los datos reportados, de acuerdo al cierre de las bases de datos por parte del DANE, para 2016 y 2017 son preliminares, esto debido a que la entidad mencionada es la responsable de la información definitiva. De acuerdo con lo anterior los datos presentan un periodo de latencia de dos años.

Carrera 30 N. 25 - 90
Código Postal 111311
Pisos 1,5,8 y 13
PBX 335 8000
www.sdp.gov.co
Info.: Línea 195



SC-CER259292




CO-SC-CER259292



GP-CER259293





Para generar la tabla y grafica de otro año, se selecciona de la lista el año a consultar.

Carrera 30 N. 25 - 90
Código Postal 111311
Pisos 1,5,8 y 13
PBX 335 8000
www.sdp.gov.co
Info.: Línea 195



SC-CER259292



CO-SC-CER259292



GP-CER259293

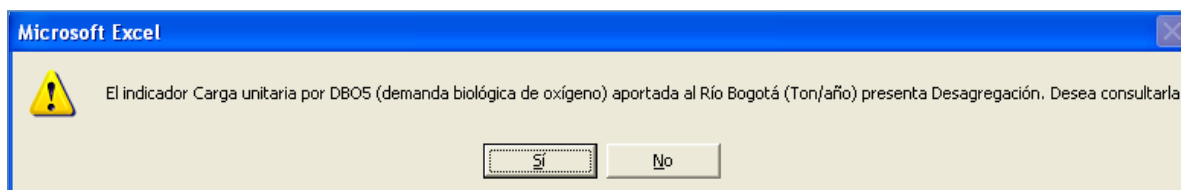


Buscar por palabra: Realiza una búsqueda en la base de datos para encontrar los indicadores coincidentes:

Buscar indicador por :

Numero de hurtos a bancos
Numero de delitos de alto impacto contra las mujeres. Numero de hurtos a personas mujeres victimas
Numero de hurtos a motos
Numero de hurtos a personas
Numero de hurtos a residencias
Numero de hurtos a vehiculos

Existen indicadores desagregados, los cuales al momento de seleccionar el indicador se despliega el siguiente mensaje



Al dar clic en *Si* lo envía al dato desagregado.

INDICADORES_web.xls									
	A	B	C	AE	AF	AG	AH	AI	AJ
1	26 Carga unitaria por DBO5 (demanda biológica de oxígeno) aportada al Río								
2									
3	Ir al Visor								
4									
5									
6									
7									
8		ITEM	INDICADOR	Nivel central	Cupos Distritales				
9	26	Carga unitaria por DBO5 (demanda biológica de oxígeno) aportada al Río Bogotá (Ton/año)							
10	26	Carga unitaria por DBO5 (demanda biológica de oxígeno) aportada al Río Bogotá (Ton/año)							
11	26	Carga unitaria por DBO5 (demanda biológica de oxígeno) aportada al Río Bogotá (Ton/año)							
12	26	Carga unitaria por DBO5 (demanda biológica de oxígeno) aportada al Río Bogotá (Ton/año)							
13	26	Carga unitaria por DBO5 (demanda biológica de oxígeno) aportada al Río Bogotá (Ton/año)							
14	26	Carga unitaria por DBO5 (demanda biológica de oxígeno) aportada al Río Bogotá (Ton/año)							
15	26	Carga unitaria por DBO5 (demanda biológica de oxígeno) aportada al Río Bogotá (Ton/año)							
16	26	Carga unitaria por DBO5 (demanda biológica de oxígeno) aportada al Río Bogotá (Ton/año)							
17	26	Carga unitaria por DBO5 (demanda biológica de oxígeno) aportada al Río Bogotá (Ton/año)							
18	26	Carga unitaria por DBO5 (demanda biológica de oxígeno) aportada al Río Bogotá (Ton/año)							
19	26	Carga unitaria por DBO5 (demanda biológica de oxígeno) aportada al Río Bogotá (Ton/año)							
20	26	Carga unitaria por DBO5 (demanda biológica de oxígeno) aportada al Río Bogotá (Ton/año)							
21	580	Carga unitaria por DBO5 (demanda biológica de oxígeno) vertida al río Salitre (Ton/año)		N.A.	N.A.				
22	580	Carga unitaria por DBO5 (demanda biológica de oxígeno) vertida al río Salitre (Ton/año)		N.A.	N.A.				
23	580	Carga unitaria por DBO5 (demanda biológica de oxígeno) vertida al río Salitre (Ton/año)		N.A.	N.A.				
24	580	Carga unitaria por DBO5 (demanda biológica de oxígeno) vertida al río Salitre (Ton/año)		N.A.	N.A.				
25	580	Carga unitaria por DBO5 (demanda biológica de oxígeno) vertida al río Salitre (Ton/año)		N.A.	N.A.				
26	580	Carga unitaria por DBO5 (demanda biológica de oxígeno) vertida al río Salitre (Ton/año)		N.A.	N.A.				
27	580	Carga unitaria por DBO5 (demanda biológica de oxígeno) vertida al río Salitre (Ton/año)		N.A.	N.A.				
28	580	Carga unitaria por DBO5 (demanda biológica de oxígeno) vertida al río Salitre (Ton/año)		N.A.	N.A.				
29	580	Carga unitaria por DBO5 (demanda biológica de oxígeno) vertida al río Salitre (Ton/año)		N.A.	N.A.				
30	580	Carga unitaria por DBO5 (demanda biológica de oxígeno) vertida al río Salitre (Ton/año)		N.A.	N.A.				
31	580	Carga unitaria por DBO5 (demanda biológica de oxígeno) vertida al río Salitre (Ton/año)		N.A.	N.A.				
32	580	Carga unitaria por DBO5 (demanda biológica de oxígeno) vertida al río Salitre (Ton/año)		N.A.	N.A.				
33	581	Carga unitaria por DBO5 (demanda biológica de oxígeno) vertida al río Fucha (Ton/año)		N.A.	N.A.				
34	581	Carga unitaria por DBO5 (demanda biológica de oxígeno) vertida al río Fucha (Ton/año)		N.A.	N.A.				
35	581	Carga unitaria por DBO5 (demanda biológica de oxígeno) vertida al río Fucha (Ton/año)		N.A.	N.A.				
36	581	Carga unitaria por DBO5 (demanda biológica de oxígeno) vertida al río Fucha (Ton/año)		N.A.	N.A.				
37	581	Carga unitaria por DBO5 (demanda biológica de oxígeno) vertida al río Fucha (Ton/año)		N.A.	N.A.				
38	581	Carga unitaria por DBO5 (demanda biológica de oxígeno) vertida al río Fucha (Ton/año)		N.A.	N.A.				
39	581	Carga unitaria por DBO5 (demanda biológica de oxígeno) vertida al río Fucha (Ton/año)		N.A.	N.A.				
40	581	Carga unitaria por DBO5 (demanda biológica de oxígeno) vertida al río Fucha (Ton/año)		N.A.	N.A.				
41	581	Carga unitaria por DBO5 (demanda biológica de oxígeno) vertida al río Fucha (Ton/año)		N.A.	N.A.				

[Ir al Visor](#)

De clic para regresar al visor de indicadores.

Carrera 30 N. 25 - 90
 Código Postal 111311
 Pisos 1,5,8 y 13
 PBX 335 8000
 www.sdp.gov.co
 Info.: Línea 195



SC-CER259292



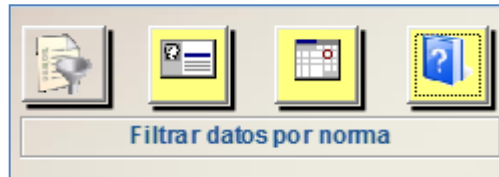
CO-SC-CER259292




GP-CER259293



Barra de herramientas



 Este botón permite filtrar o visualizar los datos de sector e indicadores según la opción seleccionada.

Seleccione la norma

ODS

Acuerdo 067

Expediente Distrital

Todos



Este botón lista los atributos de la hoja de vida del indicador

Capítulo I. Información básica del indicador		
Nombre	Árboles Plantados (AP)	
Definición	'Este indicador refleja la cantidad de árboles reportados como plantados por año en el espacio público de uso público de la ciudad por el Jardín Botánico de Bogotá José Celestino Mutis, la plantación de los individuos arbóreos reflejados en este indicador se realiza por gestión directa del Jardín Botánico, por Convenio, Institucional, o por Acuerdo 435 de 2010.'	
Universo de estudio	Árboles plantados en espacio público dentro del perímetro urbano.	
Unidad de observación	Árboles	
Objetivo		
Área temática	Ambiental	
Subtema	Recursos ambientales y su u	
Acuerdo 067 de 2002 - Indicadores de gestión administrativa	<input type="checkbox"/>	
Acuerdo 301 de 2007 - Objetivos de Desarrollo milenio	<input checked="" type="checkbox"/>	
Objetivos de Desarrollo Sostenible	<input type="checkbox"/>	
Ley 388 Expediente distrital	<input type="checkbox"/>	
Otros estratégicos	<input type="checkbox"/>	
Método de cálculo	La medición del número de árboles reportados como plantados por año se realiza con base en los reportes mensuales de plantación nueva en los que la línea de arbolado joven de la Oficina de Arborización Urbana registra la fecha, proyecto, localidad, dirección, zona, especie, número de individuos, y gestión de la plantación (directa, institucional, convenio, acuerdo 435).	
Unidad de medida	Arboles/año	
Fuente de información	Jardín Botánico de Bogotá José Celestino Mutis (JBB) - Sistema de Información para la Gestión del Arbolado Urbano (SIGA)	
Periodicidad	Anual	
Tipo de medición	Valor absoluto	
Método de recolección	Registro administrativo	
Nacional	<input type="checkbox"/>	Distrito <input checked="" type="checkbox"/>
Localidad	<input type="checkbox"/>	
Sexo	<input type="checkbox"/>	
Orientación sexual	<input type="checkbox"/>	

Carrera 30 N. 25 - 90
 Código Postal 111311
 Pisos 1,5,8 y 13
 PBX 335 8000
 www.sdp.gov.co
 Info.: Línea 195



SC-CER259292



CO-SC-CER259292



GP-CER259293



El botón  lista el registro histórico del indicador por localidades.

Numero de hurtos a bancos

Localidad/Año	2001	2002	2003	2004	2005	2006	2007	2008	2009	2010	2011	2012	2013	2014	2015	2016	2017	
Usaquén	-	-	-	-	-	-	-	1,00	1,00	6,00	9,00	4,00	1,00	6,00	7,00	2,00	2,00	
Chapinero	-	-	-	-	-	-	-	2,00	1,00	3,00	4,00	4,00	2,00	2,00	3,00	4,00	1,00	
Santa Fé	-	-	-	-	-	-	-	0,00	0,00	1,00	0,00	1,00	0,00	1,00	0,00	0,00	0,00	
San Cristóbal	-	-	-	-	-	-	-	0,00	0,00	0,00	2,00	2,00	0,00	0,00	0,00	0,00	0,00	
Usme	-	-	-	-	-	-	-	0,00	0,00	0,00	0,00	0,00	0,00	0,00	0,00	0,00	0,00	
Tunjuelito	-	-	-	-	-	-	-	0,00	0,00	0,00	1,00	1,00	0,00	0,00	1,00	1,00	0,00	
Bosa	-	-	-	-	-	-	-	2,00	0,00	0,00	0,00	1,00	0,00	0,00	2,00	1,00	0,00	
Kennedy	-	-	-	-	-	-	-	2,00	0,00	1,00	11,00	2,00	1,00	3,00	8,00	1,00	0,00	
Fontibón	-	-	-	-	-	-	-	1,00	1,00	0,00	1,00	2,00	0,00	3,00	2,00	3,00	1,00	
Engativa	-	-	-	-	-	-	-	3,00	1,00	3,00	7,00	4,00	4,00	7,00	1,00	3,00	2,00	
Suba	-	-	-	-	-	-	-	2,00	0,00	4,00	4,00	8,00	2,00	5,00	5,00	4,00	0,00	
Barrios Unidos	-	-	-	-	-	-	-	6,00	3,00	4,00	4,00	4,00	1,00	1,00	2,00	1,00	1,00	
Teusaquillo	-	-	-	-	-	-	-	0,00	2,00	0,00	0,00	1,00	0,00	3,00	5,00	0,00	0,00	
Los Mártires	-	-	-	-	-	-	-	0,00	1,00	0,00	3,00	1,00	1,00	1,00	0,00	1,00	0,00	
Antonio Nariño	-	-	-	-	-	-	-	0,00	0,00	0,00	1,00	1,00	0,00	1,00	1,00	0,00	0,00	
Puente Aranda	-	-	-	-	-	-	-	1,00	2,00	4,00	3,00	2,00	2,00	5,00	4,00	1,00	0,00	
Candelaria	-	-	-	-	-	-	-	0,00	0,00	0,00	0,00	0,00	0,00	0,00	0,00	0,00	0,00	
Rafael Uribe Uribe	-	-	-	-	-	-	-	0,00	0,00	1,00	1,00	0,00	1,00	2,00	3,00	2,00	0,00	
Ciudad Bolívar	-	-	-	-	-	-	-	0,00	0,00	0,00	0,00	0,00	0,00	1,00	0,00	0,00	0,00	
Sumapaz	-	-	-	-	-	-	-	-	-	-	N.D.	N.D.	-	0,00	0,00	0,00	0,00	
Bogotá D.C.	-	-	-	-	-	-	-	6,00	20,00	12,00	27,00	51,00	38,00	15,00	41,00	44,00	24,00	7,00
Otros	N.A.	N.A.	N.A.	N.A.	N.A.	N.A.	N.A.	N.A.	N.A.	N.A.	N.A.	N.A.	N.A.	N.A.	N.A.	N.A.	N.A.	

N.D. : El indicador no esta disponible para el período
 N.A. : El indicador no aplica cálculo para el período



Al hacer clic se despliega el manual de ayuda.

En la parte inferior del visor están incluidos los logos y dos link que direccionan al equipo técnico y pagina web de la entidad (se requiere conexión a internet)

Equipo técnico

Incluye el equipo directivo y técnico de las secretarias que participaron en el desarrollo del proyecto.

www.stlp.gov.co

Link que direcciona a la página web de la entidad

