ALCALDÍA MAYOR DE BOGOTÁ D.C.
SECRETARÍA DE PLANEACIÓN

Comisión Intersectorial para la Integración Territorial y la Competitividad del Distrito Capital
ACTA No. 3 de 2018
SESIÓN ORDINARIA

FECHA: 19 de diciembre de 2018
HORA: 2:00 p. m. – 4:00 p. m.
LUGAR: Secretaría Distrital de Desarrollo Económico, Plaza de los Artesanos, Carrera 60 No. 63a - 52, Sala de Juntas Segundo piso

INTEGRANTES DE LA INSTANCIA

Nombre	Cargo	Entidad	Asiste		Observaciones
			Si	No	
Oscar José Berardinelli Rodríguez	Subsecretario de Desarrollo Económico	Secretaría Distrital de Desarrollo Económico	X		Presidente delegado Directiva 0304 de 2016
Juan Gabriel Pérez Chaustre	Director	Invest In Bogotá	X		
Mavic Xiomara Hernández	Subsecretaria de Coordinación Operativa	Secretaría Distrital del Hábitat	X		Delegada mediante Resolución 203 de 2018
Ingrid Joanna Portilla Galindo	Directora de Transporte e Infraestructura	Secretaría Distrital de Movilidad	X		Delegada mediante oficio SDM-DTI-150670-18
Nelsón Andrés Calderón Guzmán	Subdirector de Gestión Destino	Instituto Distrital de Turismo	X		Delegado mediante oficio IDT:2018EE3190; SDP:1-2018-74684
Rosanna Sanfeliu Giaimo	Directora de Planeación y Sistemas de Información Ambiental	Secretaría Distrital de Ambiente		X	Delegada mediante oficio SDA:2018EE109771. Informó su inasistencia por escrito a la Secretaría Técnica
Adriana Lucia Jiménez Rodríguez	Directora de Relaciones Políticas (E)	Secretaría Distrital de Gobierno	X		Delegado mediante Resolución 0127 de 2018

SECRETARÍA TÉCNICA:

Nombre	Cargo	Entidad	Asiste		Observaciones
			Si	No	
Paola Gómez Campos	Subsecretaria de Planeación Socioeconómica	Secretaría Distrital de Planeación	X		

cargo de la Financiera de Desarrollo Nacional y el Grupo IDOM, tiene como objeto la estructuración del Plan Estratégico del Sistema de Movilidad Ciudad-Región 2030, para pasajeros y carga en el territorio comprendido entre Bogotá D. C. y los municipios de Bojacá, Cajicá, Chía, Cota, Facatativá, Funza, Gachancipá, Choachí, La Calera, Madrid, Mosquera, Sibaté, Soacha, Sopó, Tabio, Tenjo, Tocancipá y Zipaquirá.

En relación a la presentación del Plan los integrantes de la CIIRC hicieron las siguientes preguntas:

IIB: Pregunta si el estudio está articulado con los resultados del Plan Logístico Regional, a lo cual IDOM aclara que, si se tuvieron en cuenta los resultados, no obstante, el PEMR plantea una serie de centros logísticos que no necesariamente coinciden en tiempo y detalle con el Plan Logístico Regional.

Así mismo IIB preguntó si en el PEMR se realiza un análisis financiero de los proyectos propuestos, a lo cual IDOM aclara que el estudio no llega a nivel de propuesta, si se hacen sugerencias de articulación en los POT y sobre la necesidad de APP, no obstante, no se presenta un nivel de detalle hacia lo financiero.

Por otra parte, en relación a la prioridad estratégica de tener un marco integrado de gobernanza que incluya un mejor modelo de gobernanza, la **SDP** informa a la CIIRC que se ha trabajado en la identificación de este modelo, tanto así que se ha avanzado para incluir su desarrollo en la agenda pública y en negociaciones con el Gobierno Nacional.

La **FDN** al respecto sugiere para el desarrollo del PEMR incorporar instrumentos de "vehículo de impacto colectivo" en el que diferentes entidades puedan aportar recursos a un proyecto de interés común.

Finalmente, IDOM resalta la importancia de que los resultados de este estudio sean presentados a los gobiernos entrantes, así como al actual Gobierno Nacional, de modo que el trabajo desarrollado sea tenido en cuenta y no se empiece de cero.

La presentación del estudio se adjunta en el anexo No. 2

4. Presentación Estudio Huella Urbana

El contratista Sergio Moreno del Observatorio de las Dinámicas Urbano Regional de la Secretaría Distrital de Planeación, realizó la presentación del estudio de Huella urbana.

El estudio de huella urbana se desarrolló a través del convenio interinstitucional No. 376 de 2016, suscrito entre la Secretaría Distrital de Planeación-SDP, Findeter y la Gobernación de Cundinamarca.

El estudio identifica y caracteriza las dinámicas físicas y económicas de crecimiento y concentración, bajo las tendencias pasadas, presentes y futuras, y provee una herramienta técnica de apoyo que permita a los entes territoriales tomar decisiones de ordenamiento y planificación, buscando una mayor efectividad e impacto de las políticas, programas y proyectos. Con este estudio se identifican y caracterizan las dinámicas físicas y económicas de crecimiento y concentración de la denominada Bogotá Región y a través de ello constituir una herramienta técnica de apoyo que permita a los entes territoriales articular y direccionar sus esfuerzos en el planeamiento de sus políticas de crecimiento y desarrollo. Para el estudio se abordó el territorio en cuatro subregiones: Noroccidental[1], Nororiental[2], Sur[3], Occidental[4] y Bogotá, D.C.

En relación a la presentación IIB pregunta si los resultados del Censo 2018 del DANE pueden afectar los hallazgos del estudio, a lo cual el contratista aclara que puede afectar los resultados relacionados con densidad, mas no con huella, sobretodo en municipios que han tenido una dinámica urbana acelerada en la construcción de edificios de gran altura, caso Mosquera y Soacha.

La presentación del estudio se adjunta en el anexo No. 3

5. Articulación Sectorial

Valentina Wieser, Directora de Relaciones Internacionales de la Secretaría General, solicitó un espacio para intervenir en la Comisión, con el fin de conocer primeramente la dinámica de la instancia y segundo invitar a sus integrantes a articularse con las acciones de relacionamiento estratégico y cooperación internacional que se están llevando a cabo entre el Distrito y los organismos internacionales.

Informa que en materia de cooperación internacional se están desarrollando acciones de intercambio de buenas prácticas con ciudades, directamente con las mismas o a través de las redes de ciudades, acciones a las cuales sería importante que se articularan las demás entidades del Distrito.

[1] Cajicá, Chía, Cota, Tabio, Tenjo
[2] Zipaquirá, Tocancipá, Sopó, La Calera, Gachancipá.
[3] Sibaté, Soacha.
[4] Bojacá, Facatativá, Madrid, Funza, Mosquera,

En ese sentido manifiesta su interés en participar más delante de la Comisión fortaleciendo el componente de asistencia técnica.

6. Presentación avances y retos de integración regional

Juan Guillermo Plata Plata, Director de Integración Regional, Nacional e Internacional, realiza una presentación de los avances 2018 y retos 2019 en materia de integración regional, la presentación se encuentra en el Anexo 1.

A través de la presentación se realizó el siguiente seguimiento al Plan de Acción 2018:

EJE GOBERNANZA

Objetivo: Promover la gobernanza regional (Región Central RAP - E, Comité de Integración Territorial - CIT, Esquema gobernanza metropolitana)

Instancia	Temas	Entidades	Nivel de prioridad	Seguimiento
Comité de Integración Territorial - CIT	**Armonización POT Bogotá y municipios** - Conectividad / sistema vial e infraestructura - Logística - Conectividad Estructura Ecológica Principal - Vocación productiva del suelo (incluye turismo) - Cerros orientales - seguridad y ordenamiento - gestión del Riesgos y Cambio Climático	**SDM** - IIB - **SDP** - SDA - SDDE - IDT - **SDG**	Alto	La SDM y la UAESP brindaron apoyo técnico en la estructuración y en el desarrollo de la agenda de las mesas técnicas: 1. Mesa de Aeropuerto el Dorado 2 2. Mesa de residuos sólidos 3. Mesa de seguridad vial El producto del trabajo de estas mesas es generar lineamientos para la integración de los territorios y el ordenamiento territorial. Los temas priorizados en este plan de trabajo han sido desarrollados en el marco del CIT, en la puesta en marcha de la visión de desarrollo futuro del 2030, en la formulación de la agenda común de proyectos estratégicos y en la
	Movilidad - Restricción transporte de carga - horarios - Conectividad red para Ciclistas - Coordinación de terminales de transporte	**SDM**	Alto Medio Bajo	
	Vocación productiva - Integración logística regional - Articulación planes de Turismo con la Región - Concertación de agenda de especialización inteligente Bogotá-Región	IIB - IDT - SDDE	Medio	

Instancia	Temas	Entidades	Nivel de prioridad	Seguimiento
	Servicios públicos - Apoyo y equilibrio de prestación de servicios – vecinos - Manejo de residuos sólidos	**SDHT - UAESP -** EAAB	Alto	realización de asistencias técnicas de transferencia de conocimientos en las cuales participaron la SDG, la SDP, la SDM, la SDHT y el Ministerio de Vivienda. En el marco de la agenda estratégica del CIT y de lo desarrollado en los convenios marco de integración con los municipios, se han identificado los cruces viales y proyectos estratégicos que deben quedar incluidos en el POT de Bogotá para garantizar una armonización con los vecinos.
Esquema de gobernanza metropolitana	**Ordenamiento Territorial** - Conurbación y Control de bordes urbanos - Ordenamiento Territorial Rural	SDP - SDHT - SDDE - SDA	Alto Medio	Se estructuró una propuesta jurídica de alternativas de esquemas asociativos de gobernanza regional metropolitana en la que se identificó al área metropolitana como el mecanismo más óptimo para Bogotá y los municipios vecinos. Se construyó un documento técnico de soporte para el Área Metropolitana Especial de Bogotá en el cual se especifican las funciones, competencias y autoridades, así como las características de la Ley Orgánica Especial que
	Movilidad - Conectividad de transporte público regional - Acceso a la información tarifaria y de movilidad intermunicipal - SITP – Integración física y tarifa - Autoridad Regional de transporte de Carga y Pasajeros	SDM - Transmilenio - IDT	Alto	
	Medio Ambiente - Adaptación y mitigación al Cambio Climático - Gestión de Riesgos - Conservación y restauración Estructura Ecológica Principal	SDA - IDIGER	Alto	
	Seguridad - Percepción de Seguridad	IDT	Alto	

Instancia	Temas	Entidades	Nivel de prioridad	Seguimiento
	Otros - Coordinación de acciones para proyectos de inversión de Bogotá en la Región - Información Legal, Tributaria y Urbanística centralizada y actualizada	UTA	Alto	soportaría esta figura. En la realización del documento participaron la SDP e IIB. La socialización del mismo en la CIIRC quedó programada para el 2019. Se posicionó el tema en la agenda política con la realización de un Foro de Integración regional en el que participó la Ministra del Interior y mediante la intervención en la sesión conjunta del Concejo de Bogotá y la Asamblea de Cundinamarca realizada en el Congreso de la República.

EJE ESTUDIOS

Objetivo: Producir información o investigaciones sobre la dinámica regional

Temas	Entidades	Nivel de prioridad	Seguimiento
Plan Estratégico de Movilidad 2030	SDM	Alto	La presentación de los resultados de este estudio fue realizada en la sesión de la CIIRC del 18 de diciembre de 2018.
Encuesta de Movilidad	SDM	Alto	La realización de la encuesta de movilidad inicia en el 2019 y se espera tener la información para final de año. En la misma se incluyeron 18 municipios.
Encuesta Multipropósito de Bogotá Región	SDP	Alto	Los resultados de la Encuesta Multipropósito de Bogotá Región quedaron programados para presentarse en el 2019.
Estudio de Huella Urbana	SDP	Alto	La presentación de los resultados de este estudio fue realizada en la sesión

Temas	Entidades	Nivel de prioridad	Seguimiento
			de la CIIRC del 18 de diciembre de 2018.
Estudios de Logística y carga	IIB - SDM	Alto	Se espera que en el 2019 IIB y la SDM se articulen para definir cuales sería la necesidad y los estudios a desarrollarse.

EJE ASISTENCIA TÉCNICA

Objetivo: Promover y generar espacios de transferencia de conocimiento que fortalezcan la capacidad técnica y de gestión de las entidades territoriales de la región

Temas	Entidades	Seguimiento
Reparto equitativo de cargas y beneficios	SDHT - SDP	Se realizó conjuntamente entre las SDHT, la SDP y el Ministerio de vivienda. Se socializaron los instrumentos de ordenamiento territorial, utilizados por la administración distrital para la definición de las cargas y beneficios, en el marco de los desarrollos urbanísticos en la ciudad, con el objeto de mejorar las capacidades técnicas y apoyo a la formulación de normas relacionadas con la temática objeto de la asistencia. Participaron 37 funcionarios de los municipios del CIT.
Régimen Jurídico del Espacio Público	SDG DADEP SDP	Se realizó conjuntamente entre la SDG, el DADEP y la SDP. Se generó un espacio de diálogo que permita la transmisión reciproca de conocimientos jurídicos y técnicos sobre la administración, creación y recuperación del espacio público de la región.

Carrera 30 N. 25 - 90
Código Postal 111311
Pisos 1,5,8 y 13
PBX 335 8000
www.sdp.gov.co
Info.: Línea 195

SC-CER259292 CO-SC-CER259292 GP-CER259293
BOGOTÁ MEJOR PARA TODOS

- Promover la gobernanza regional (Región Central RAP - E, Comité de Integración Territorial - CIT, Esquema gobernanza metropolitana)
- Producir información o investigaciones sobre la dinámica regional.
- Promover y generar espacios de transferencia de conocimiento que fortalezcan la capacidad técnica y de gestión de las entidades territoriales de la región – Asistencia técnica
- Apoyar la ejecución y el seguimiento de proyectos con alcance regional y la ejecución de los convenios marco.
- Identificar mecanismos que permitan dar continuidad a las acciones de integración regional en las siguientes administraciones

7. Varios

La Secretaría Distrital de Movilidad informa que en el 2019 se va a realizar la Encuesta de Movilidad, la cual va a incluir 18 municipios y cuyos resultados se esperan obtener a finales del mismo año.

En esta encuesta se va actualizar el modelo de transporte, por otra parte, la prueba piloto se va a realizar en Bogotá, Soacha y Sopó.

8. Compromisos

Compromisos		Nombre responsable	Entidad	Fecha límite para su cumplimiento
1	Enviar listado de asistencias técnicas a desarrollar en los municipios	Miembros Comisión	Miembros Comisión	Quince días
2	Presentar el proyecto "Centro de Bienvenida en la siguiente sesión de la CIIRC"	Nelson Andrés Calderón Guzmán	IDT	Próxima sesión CIIRC
3	Desarrollar un cronograma al Plan de Acción 2019	Juan Guillermo Plata	SDP	Próxima sesión CIIRC

9. Conclusiones

Se acuerda identificar mecanismos que permitan dar continuidad a las acciones de integración regional en las siguientes administraciones

10. Glosario de Siglas:

CIIRC: Comisión Intersectorial para la Integración Regional y la Competitividad del Distrito
IDT: Instituto Distrital de Turismo
IIB: Invest In Bogotá
SDA: Secretaría Distrital de Ambiente
SDDE: Secretaría Distrital de Desarrollo Económico
SDG: Secretaría Distrital de Gobierno
SDHT: Secretaría Distrital de Ambiente
SDM: Secretaría Distrital de Movilidad
SDP: Secretaría Distrital de Planeación
UTA: Unidad Técnica de Apoyo
FDN: Financiera de Desarrollo Nacional

11. Anexos

Anexo 1 Presentación Comisión Intersectorial para la Integración Regional y la Competitividad del Distrito Capital

Anexo 2. Presentación Plan Estratégico de Movilidad Regional

Anexo 3. Presentación Estudio de Huella Urbana

Anexo 4. Listado de Asistencia

Fecha, hora y lugar de la siguiente sesión: No se acordó

OSCAR JOSÉ BERARDINELLI RODRÍGUEZ
Presidente Delegado Directiva 0304 de 2016
Subsecretario de Desarrollo Económico
Secretaría Distrital de Desarrollo Económico

PAOLA GÓMEZ CAMPOS
Secretaria Técnica
Subsecretaría de Planeación Socioeconómica
Secretaría Distrital de Planeación

Anexo 1 Presentación Comisión Intersectorial para la Integración Regional y la Competitividad del Distrito Capital

COMISIÓN INTERSECTORIAL PARA LA INTEGRACIÓN REGIONAL Y LA COMPETITIVIDAD DEL D. C.

Secretaría Distrital de Desarrollo Económico – Presidencia
Secretaría Distrital de Planeación – Secretaría Técnica

Diciembre de 2018



Agenda

- Verificación del quórum
- Aprobación orden del día
- Presentación estudio Huella Urbana
- Presentación PEMR
- Articulación sectorial
- Presentación avances y retos integración regional
- Varios

Carrera 30 N. 25 - 90
Código Postal 111311
Pisos 1,5,8 y 13
PBX 335 8000
www.sdp.gov.co
Info.: Línea 195

SC-CER259292 CO-SC-CER259292 GP-CER259293

BOGOTÁ MEJOR PARA TODOS

Verificación del quórum

Aprobación del orden del día

ACTIVIDAD	RESPONSABLE
1. Verificación del quórum	SDP
2. Aprobación orden del día	SDP
3. Presentación PEMR	SDM
4. Presentación estudio Huella Urbana	ODUR
5. Articulación Sectorial	DDRI
6. Presentación de avances y retos integración regional	SDP
7. Varios	CIIRC

Carrera 30 N. 25 - 90
Código Postal 111311
Pisos 1,5,8 y 13
PBX 335 8000
www.sdp.gov.co
Info.: Línea 195

SC-CER259292 CO-SC-CER259292 GP-CER259293
BOGOTÁ MEJOR PARA TODOS

Presentación PEMR

Presentación estudio huella urbana

Carrera 30 N. 25 - 90
Código Postal 111311
Pisos 1,5,8 y 13
PBX 335 8000
www.sdp.gov.co
Info.: Línea 195

SC-CER259292 CO-SC-CER259292 GP-CER259293

BOGOTÁ MEJOR PARA TODOS

Articulación sectorial

Presentación avances y retos integración regional

Carrera 30 N. 25 - 90
Código Postal 111311
Pisos 1,5,8 y 13
PBX 335 8000
www.sdp.gov.co
Info.: Línea 195

SC-CER259292 CO-SC-CER259292 GP-CER259293

BOGOTÁ MEJOR PARA TODOS

- Bienestar
- Tabing
- Ruta de integración para la paz
- Corredores Turísticos Regionales

- Pasto – Cartagena
- Compras institucionales
- Fortalecimiento de capacidades productivas

Carrera 30 N. 25 - 90
Código Postal 111311
Pisos 1,5,8 y 13

Forma de entender la Región

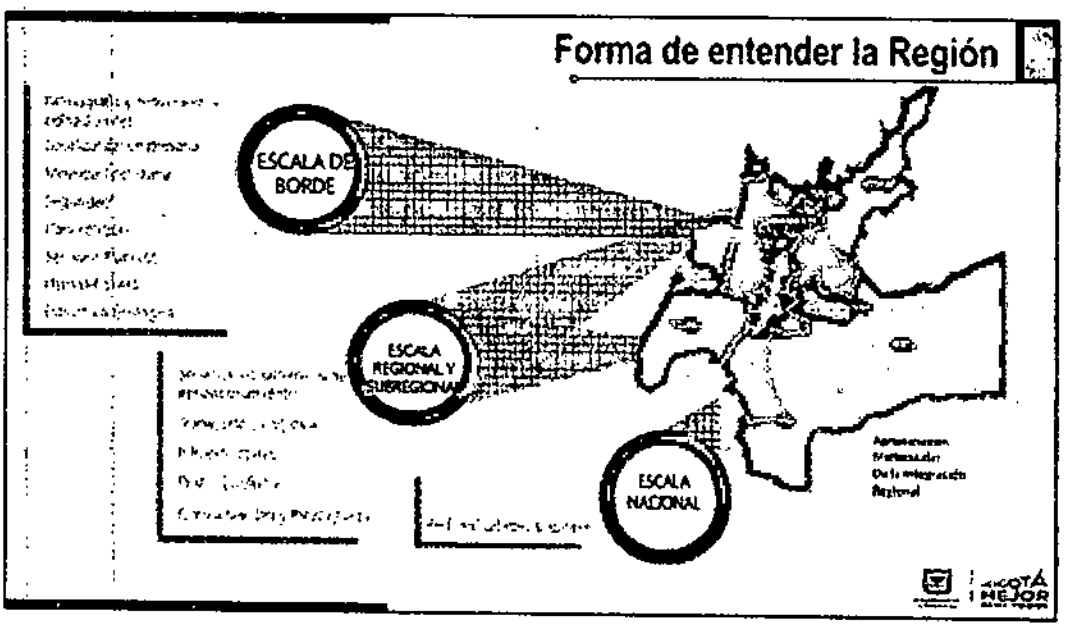

ALCALDÍA MAYOR
DE BOGOTÁ D.C.
SECRETARÍA DE PLANEACIÓN

Convenios de integración con Cundinamarca y asistencia técnica municipios

Estudios estratégicos

- Encuesta Multicriterio 2017 (37 municipios)
- Estudio de Huella Urbana (22 municipios)
- Plan Estratégico de Movilidad Regional 2030 (17 municipios)
- IDER (9 municipios)

Movilidad regional

- Conectividad vial – puntos de conexión y ampliación vial con municipios de borde
- Bicicleta región – articulación Comité de seguridad vial - CIT

Articulación vial

- Cota, Chía, Funza, La Calera, Choachí, Soacha

Comité de Integración Territorial

- Avances en la armonización de los POT
- Visión Regional Estratégica a 2030 construida
- Realización mesas técnicas aeropuerto El Dorado residuos sólidos y seguridad vial
- Consolidación de escenarios de participación
  - Documento Participación ciudadanía, construcción de la Gran Sabana Región Capital
  - Documento memorias del proceso Integración regional – Gran Sabana – Región Capital

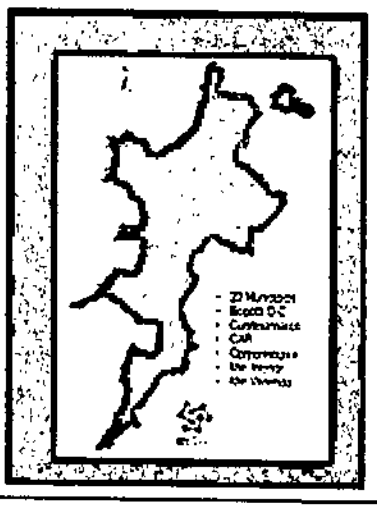

Asistencia Técnica municipios

85 funcionarios y 12 ciudadanos tuvieron la oportunidad de mejorar sus capacidades técnicas en diferentes temas

ASISTENCIAS TÉCNICAS

- CURADORES URBANOS Y CONTROL URBANO
- REPARTO EQUITATIVO DE CARGAS Y BENEFICIOS
- SEGURIDAD VIAL REGIONAL
- PARTICIPACIÓN INCIDENTE

Identificación de un esquema de gobernanza metropolitana

¡Que permita atender las problemáticas conjuntas y aprovechar las oportunidades de nuestra región. El esquema busca responder las siguientes preguntas:

1. ¿Cómo y dónde debe crecer Bogotá y sus municipios vecinos?
2. ¿Cómo podemos redistribuir la riqueza entre los municipios de la Bogotá Metropolitana?
3. ¿Cuáles son los hechos metropolitanos que debemos priorizar?

Se necesita una **Ley Orgánica** para constituir el Área Metropolitana de Bogotá y los municipios vecinos, que es una **entidad vinculante**, con capacidad para determinar el ordenamiento del territorio y realizar la redistribución de la riqueza.

Carrera 30 N. 25 - 90
Código Postal 111311
Pisos 1,5,8 y 13
PBX 335 8000
www.sdp.gov.co
Info.: Línea 195

SC-CER259292 CO-SC-CER259292 GP-CER259293

BOGOTÁ MEJOR PARA TODOS

Identificación de un esquema de gobernanza metropolitana

Se identificó el Área Metropolitana como la mejor opción porque:

- Es la figura **facultada normativamente** para atender nuestros problemáticas y retos conjuntos. Cuenta con soporte constitucional y legal e **impulso desde la Corte Constitucional**.
- Permite el ejercicio de **autoridades** (ambiente, seguridad, transporte, servicios públicos y ordenamiento territorial).
- **Será a nuestra medida**, aprendiendo de las otras áreas, vinculando en sus decisiones y que resuelva la distribución de recursos ambientales.
- Es una institución que garantiza la **autonomía territorial** de los municipios y fortalece la **descentralización**.
- **Redistribuye la riqueza** y permite la inversión de los municipios más ricos en los de menores recursos.
- Cumple sus **funciones** y **asume cargas** a los municipios.
- Permite la regulación y gestión de la prestación de **servicios públicos** domiciliarios.

Metas PDD - **Retos 2019**

- Promover la gobernanza regional (Región Central RAP - E, Comité de Integración Territorial - CIT, **Esquema gobernanza metropolitana**)
- Producir información o investigaciones sobre la dinámica regional
- Promover y generar espacios de transferencia de conocimiento que fortalezcan la capacidad técnica y de gestión de las entidades territoriales de la región – **Asistencia técnica**
- Apoyar la ejecución y el seguimiento de proyectos con alcance regional y la ejecución de los convenios marco
- **Identificar mecanismos que permitan dar continuidad a las acciones de integración regional en las siguientes administraciones**

Carrera 30 N. 25 - 90
Código Postal 111311
Pisos 1,5,8 y 13
PBX 335 8000
www.sdp.gov.co
Info.: Línea 195

SC-CER259292 CO-SC-CER259292 GP-CER259293

BOGOTÁ MEJOR PARA TODOS

Metas PDD - **Retos 2019**

ASISTENCIA TÉCNICA

COOPERACIÓN Y ASISTENCIA TÉCNICA - CONVENIO 2018 – 2019*

TEMA	CONTENIDO	PÚBLICO OBJETIVO	FACILITADOR
[illegible]		[illegible]	[illegible]
[illegible]		[illegible]	[illegible]
[illegible]		[illegible]	[illegible]
[illegible]		[illegible]	[illegible]

COOPERACIÓN Y ASISTENCIA TÉCNICA CONVENIO 2018 – 2019*

TEMA	CONTENIDO	PÚBLICO OBJETIVO	FACILITADOR

*Convenio SDP – SDA – [illegible] Nuevo Tala [illegible] de Integración Territorial [illegible]

Varios

Carrera 30 N. 25 - 90
Código Postal 111311
Pisos 1,5,8 y 13
PBX 335 8000
www.sdp.gov.co
Info.: Línea 195

SC-CER259292 CO-SC-CER259292 GP-CER259293

BOGOTÁ MEJOR PARA TODOS

Anexo 2. Presentación Plan Estratégico de Movilidad Regional



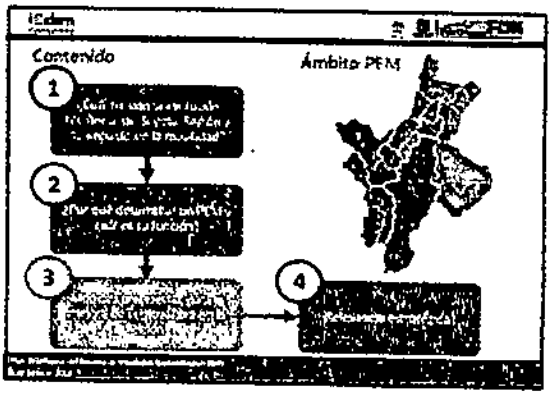





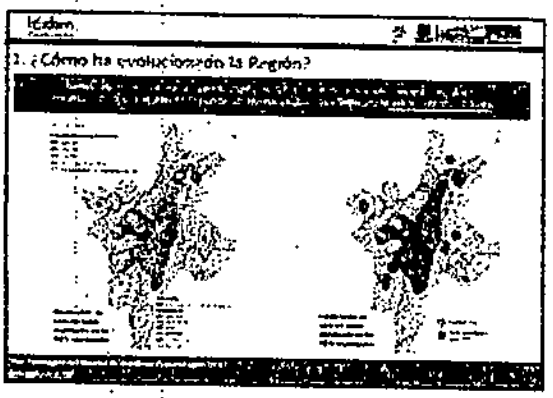

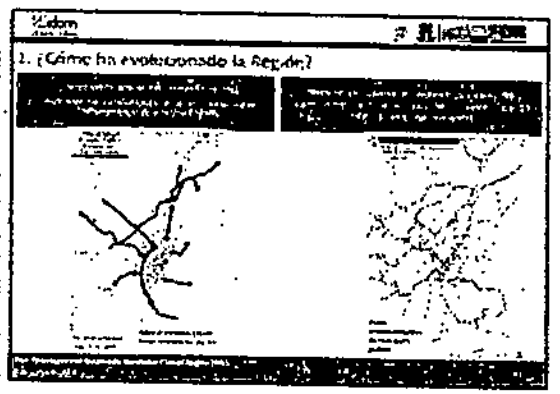

Carrera 30 N. 25 - 90
Código Postal 111311
Pisos 1,5,8 y 13
PBX 335 8000
www.sdp.gov.co
Info.: Línea 195

SC-CER259292 CO-SC-CER259292 GP-CER259293

BOGOTÁ MEJOR PARA TODOS



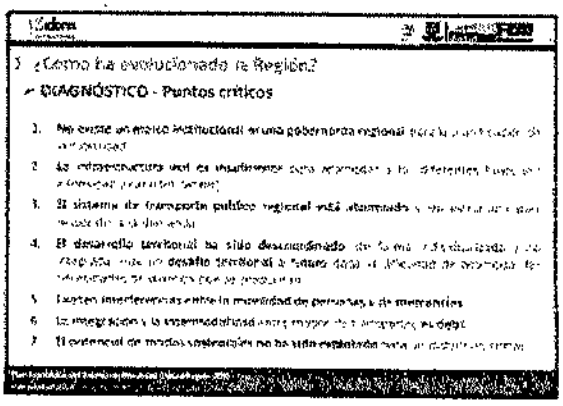







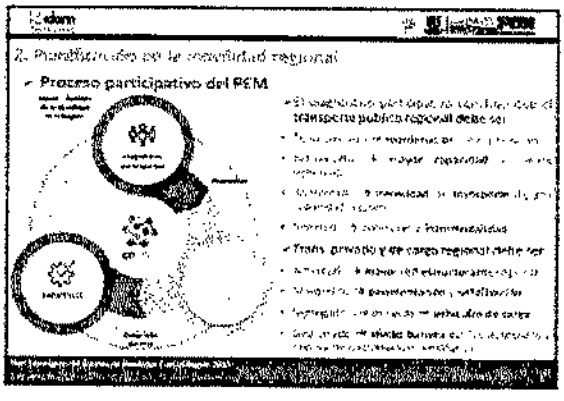

Carrera 30 N. 25 - 90
Código Postal 111311
Pisos 1,5,8 y 13
PBX 335 8000
www.sdp.gov.co
Info.: Línea 195

SC-CER259292 CO-SC-CER259292 GP-CER259293

BOGOTÁ MEJOR PARA TODOS









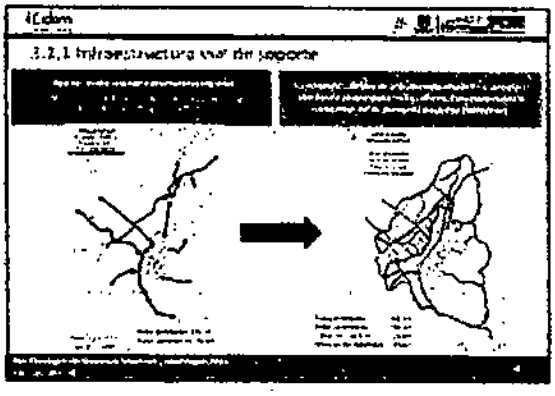

Carrera 30 N. 25 - 90
Código Postal 111311
Pisos 1,5,8 y 13
PBX 335 8000
www.sdp.gov.co
Info.: Línea 195

SC-CER259292 CO-SC-CER259292 GP-CER259293

BOGOTÁ MEJOR PARA TODOS











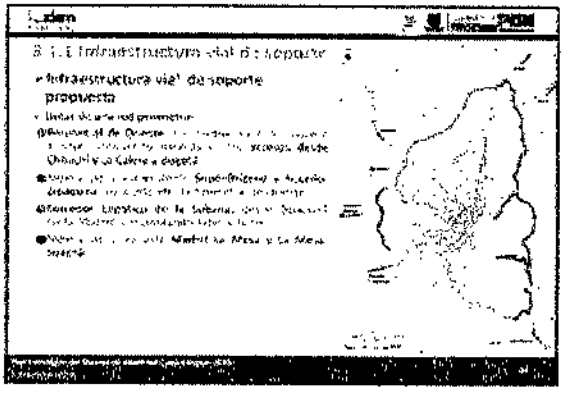

Carrera 30 N. 25 - 90
Código Postal 111311
Pisos 1,5,8 y 13
PBX 335 8000
www.sdp.gov.co
Info.: Línea 195

SC-CER259292 CO-SC-CER259292 GP-CER259293

BOGOTÁ MEJOR PARA TODOS

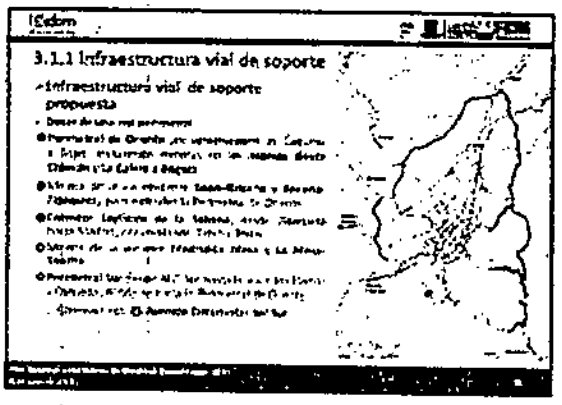

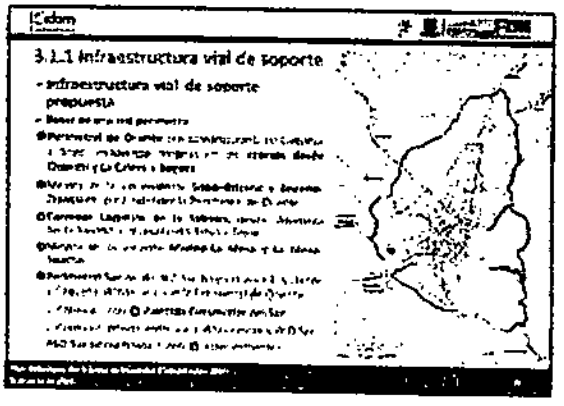





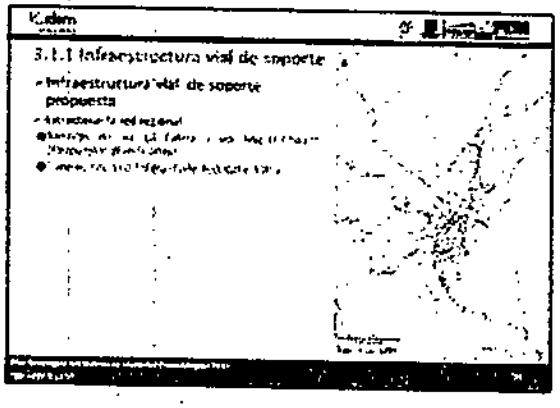

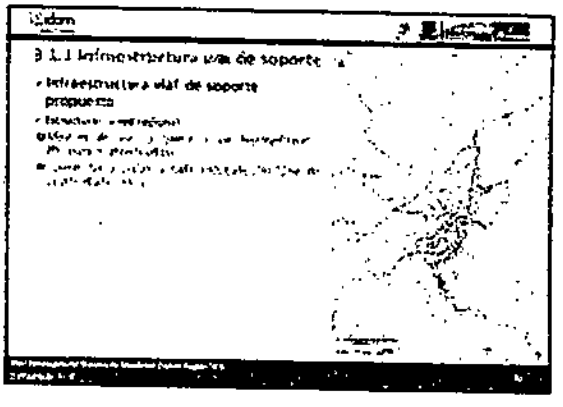

Carrera 30 N. 25 - 90
Código Postal 111311
Pisos 1,5,8 y 13
PBX 335 8000
www.sdp.gov.co
Info.: Línea 195

SC-CER259292 CO-SC-CER259292 GP-CER259293

BOGOTÁ MEJOR PARA TODOS













Carrera 30 N. 25 - 90
Código Postal 111311
Pisos 1,5,8 y 13
PBX 335 8000
www.sdp.gov.co
Info.: Línea 195

SC-CER259292 CO-SC-CER259292 GP-CER259293

BOGOTÁ MEJOR PARA TODOS

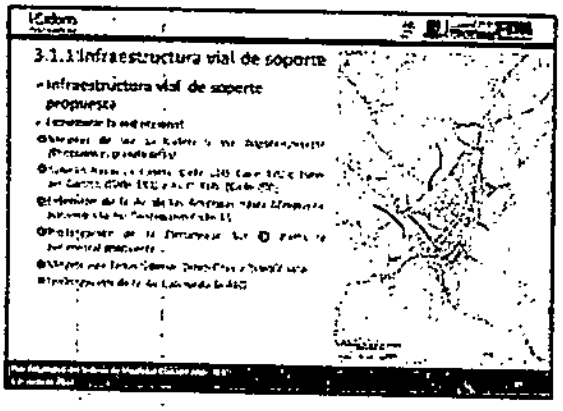

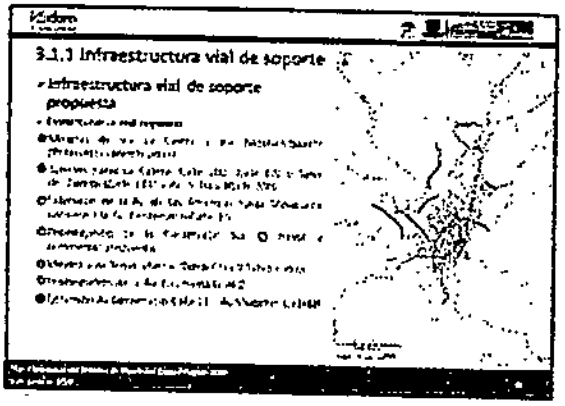









Carrera 30 N. 25 - 90
Código Postal 111311
Pisos 1,5,8 y 13
PBX 335 8000
www.sdp.gov.co
Info.: Línea 195

SC-CER259292
CO-SC-CER259292
GP-CER259293
BOGOTÁ MEJOR PARA TODOS





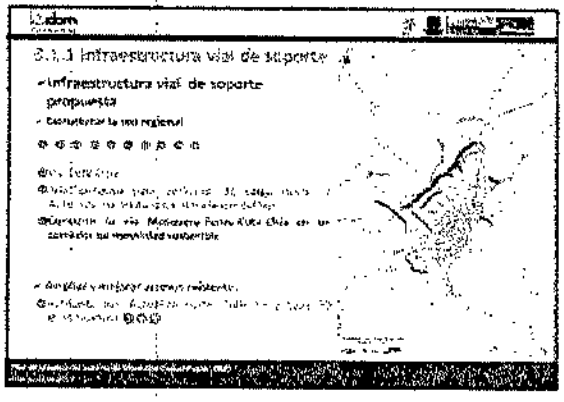

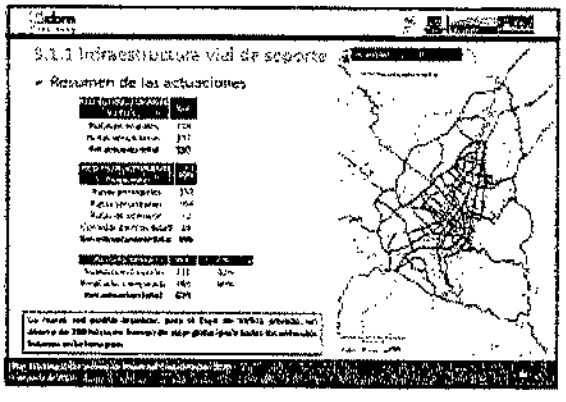

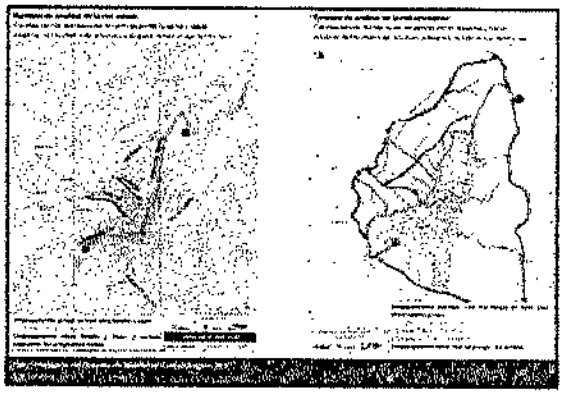

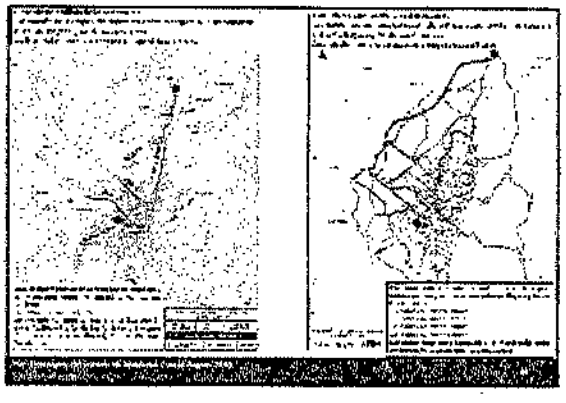

Carrera 30 N. 25 - 90
Código Postal 111311
Pisos 1,5,8 y 13
PBX 335 8000
www.sdp.gov.co
Info.: Línea 195

SC-CER259292 CO-SC-CER259292 GP-CER259293

BOGOTÁ MEJOR PARA TODOS



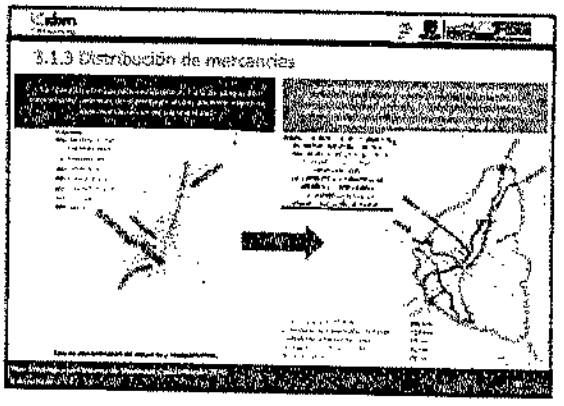



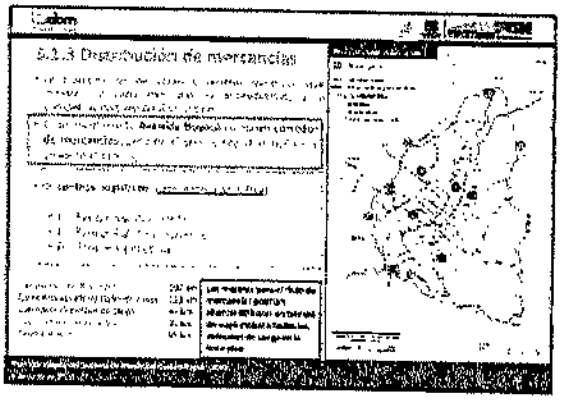

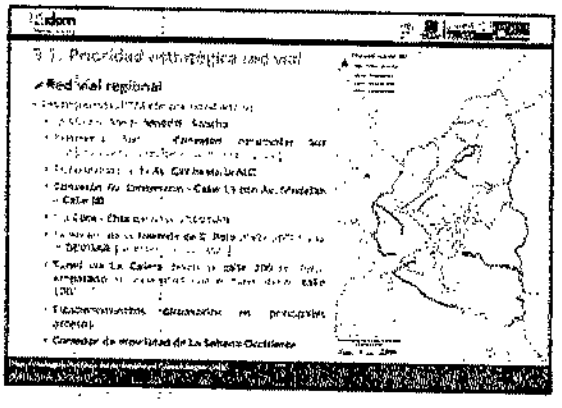



Carrera 30 N..25 - 90
Código Postal 111311
Pisos 1,5,8 y 13
PBX 335 8000
www.sdp.gov.co
Info.: Línea 195

SC-CER259292 CO-SC-CER259292 GP-CER259293

BOGOTÁ MEJOR PARA TODOS

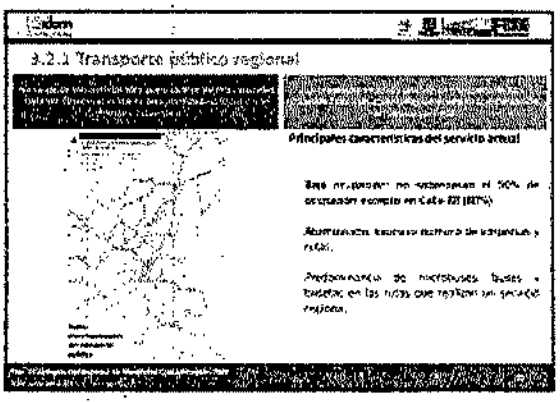
3.2.1 Transporte público regional
Principales características del servicio actual


3.2.1 Transporte público regional
Propuestas planificadas para la Región
Fase II y III
TransMilenio Occidente
Cable (Bogotá - La Calera)
Primera Línea de Metro de Bogotá
Extensión de la cobertura de los troncales de

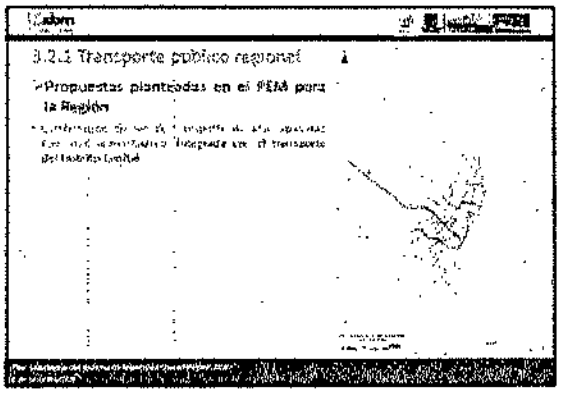
3.2.1 Transporte público regional
Propuestas planteadas en el PEM para la Región


3.2.1 Transporte público regional
Propuestas planteadas en el PEM para la Región
Corredor de transporte público de alta capacidad en la Subarea Occidente


3.2.1 Transporte público regional
Propuestas planteadas en el PEM para la Región
Corredor de transporte público de alta capacidad en la Subarea Occidente
Corredor de transporte de alta capacidad en la Subarea Norte


3.2.1 Transporte público regional
Propuestas planteadas en el PEM para la Región
Corredor de transporte público de alta capacidad en la Subarea Occidente
Corredor de transporte de alta capacidad en la Subarea Norte



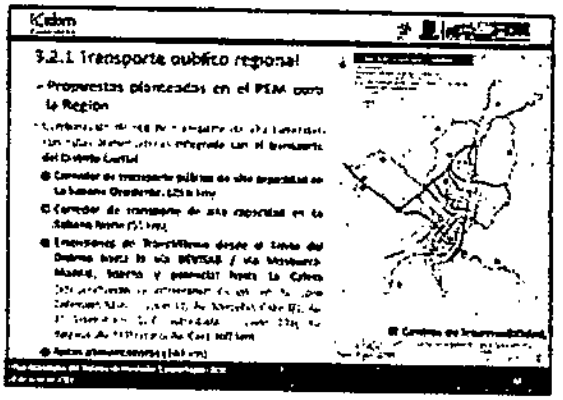





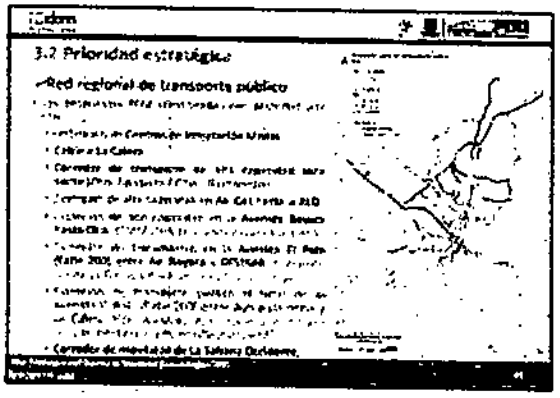

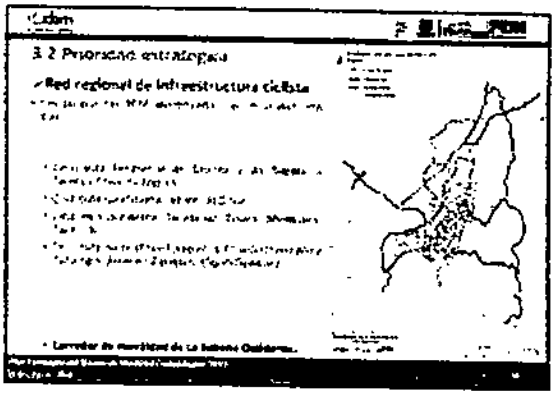

Carrera 30 N. 25 - 90
Código Postal 111311
Pisos 1,5,8 y 13
PBX 335 8000
www.sdp.gov.co
Info.: Línea 195

SC-CER259292
CO-SC-CER259292
GP-CER259293
BOGOTÁ MEJOR PARA TODOS











Carrera 30 N. 25 - 90
Código Postal 111311
Pisos 1,5,8 y 13
PBX 335 8000
www.sdp.gov.co
Info.: Línea 195

SC-CER259292 CO-SC-CER259292 GP-CER259293

BOGOTÁ MEJOR PARA TODOS



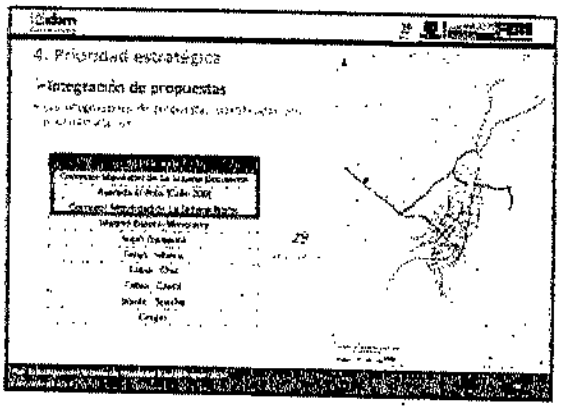





Carrera 30 N. 25 - 90
Código Postal 111311
Pisos 1,5,8 y 13
PBX 335 8000
www.sdp.gov.co
Info.: Línea 195

SC-CER259292 CO-SC-CER259292 GP-CER259293

BOGOTÁ MEJOR PARA TODOS

Anexo 3. Presentación Estudio de Huella Urbana

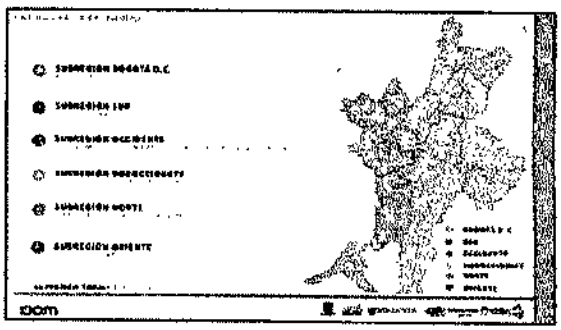

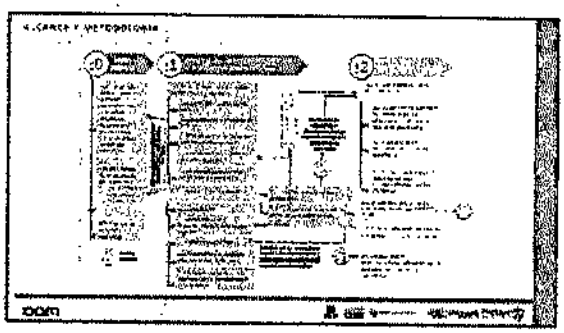



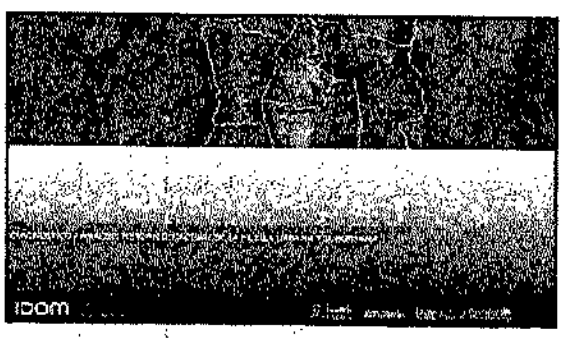



Carrera 30 N. 25 - 90
Código Postal 111311
Pisos 1,5,8 y 13
PBX 335 8000
www.sdp.gov.co
Info.: Línea 195

SC-CER259292 CO-SC-CER259292 GP-CER259293

BOGOTÁ MEJOR PARA TODOS



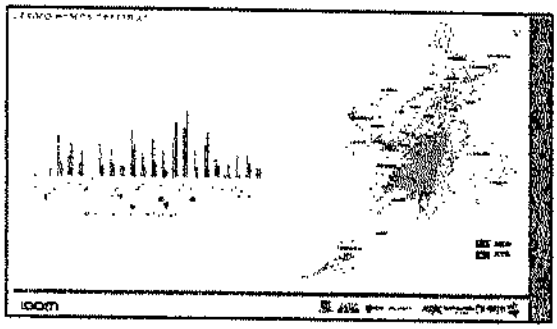

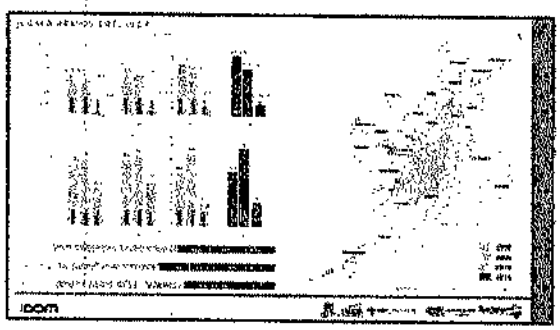



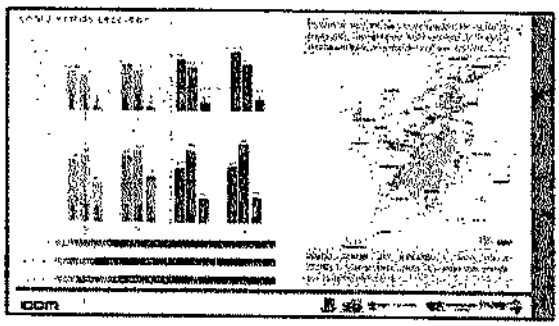

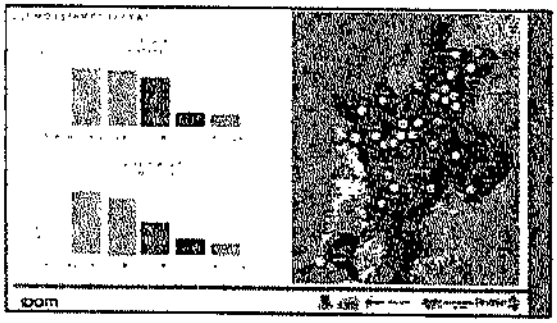

Carrera 30 N. 25 - 90
Código Postal 111311
Pisos 1,5,8 y 13
PBX 335 8000
www.sdp.gov.co
Info.: Línea 195

SC-CER259292 CO-SC-CER259292 GP-CER259293

BOGOTÁ MEJOR PARA TODOS

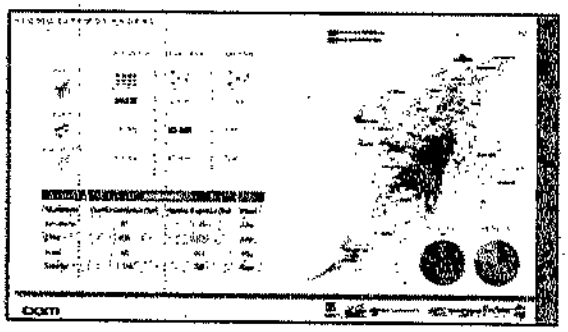



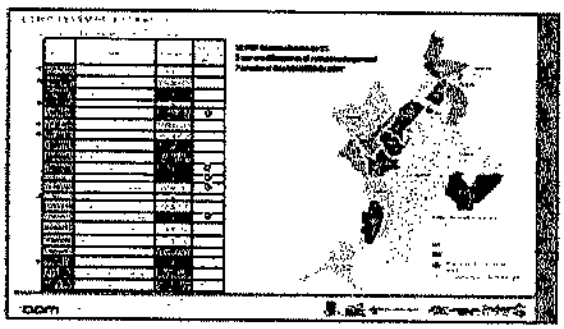







Carrera 30 N. 25 - 90
Código Postal 111311
Pisos 1,5,8 y 13
PBX 335 8000
www.sdp.gov.co
Info.: Línea 195

SC-CER259292 CO-SC-CER259292 GP-CER259293

BOGOTÁ MEJOR PARA TODOS











Carrera 30 N. 25 - 90
Código Postal 111311
Pisos 1,5,8 y 13
PBX 335 8000
www.sdp.gov.co
Info.: Línea 195

SC-CER259292 CO-SC-CER259292 GP-CER259293

BOGOTÁ MEJOR PARA TODOS

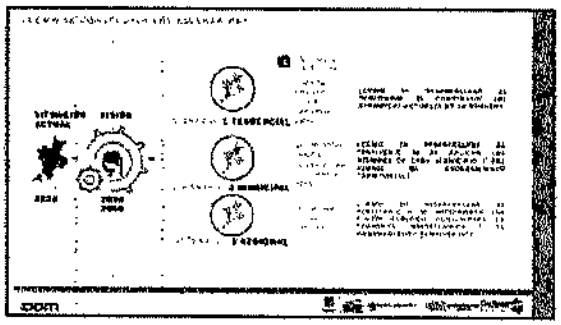

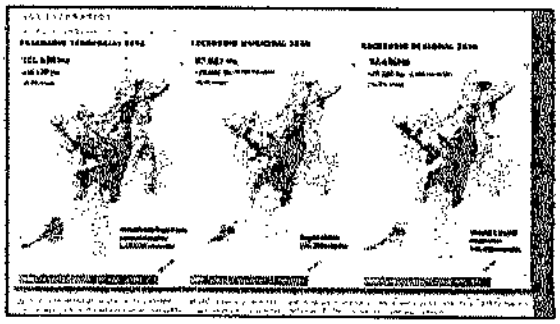

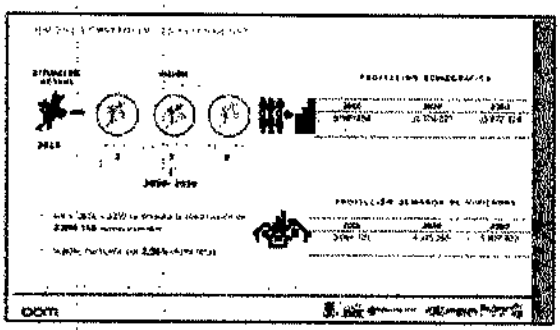

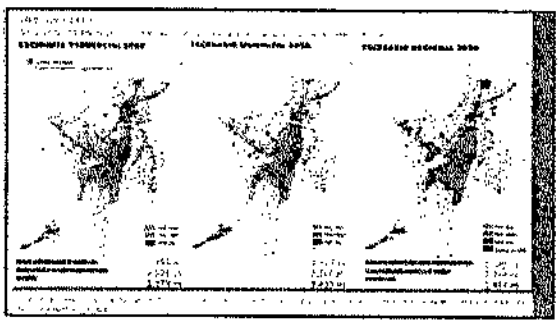



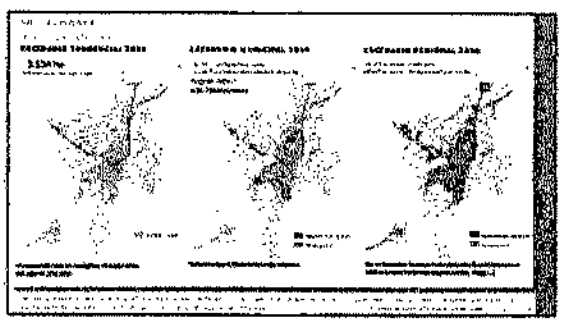

Carrera 30 N. 25 - 90
Código Postal 111311
Pisos 1,5,8 y 13
PBX 335 8000
www.sdp.gov.co
Info.: Línea 195

SC-CER259292 CO-SC-CER259292 GP-CER259293

BOGOTÁ MEJOR PARA TODOS



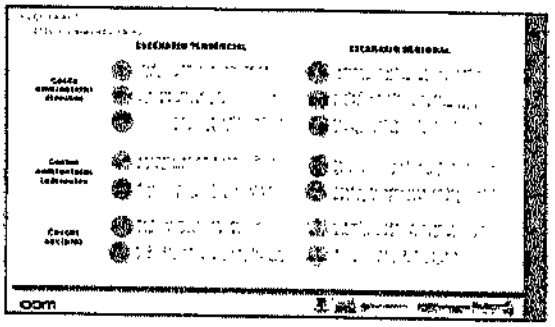



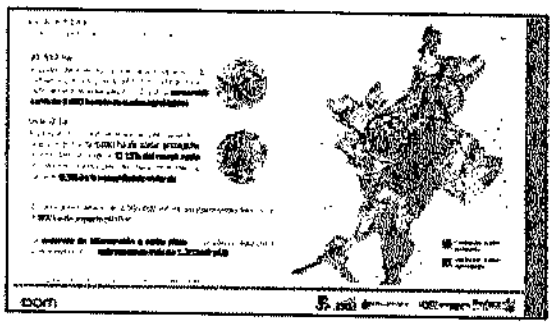





Carrera 30 N. 25 - 90
Código Postal 111311
Pisos 1,5,8 y 13
PBX 335 8000
www.sdp.gov.co
Info.: Línea 195

SC-CER259292 CO-SC-CER259292 GP-CER259293

BOGOTÁ MEJOR PARA TODOS

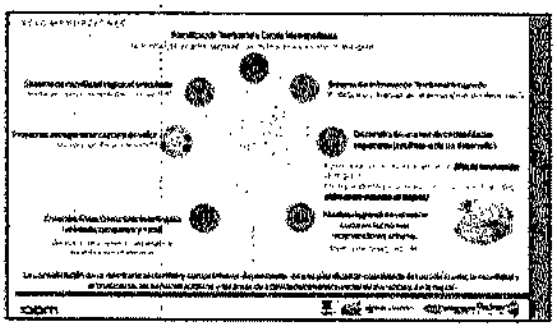

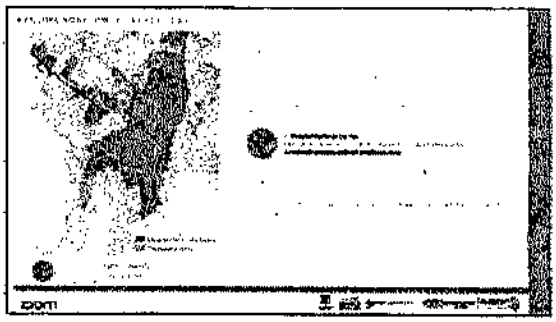

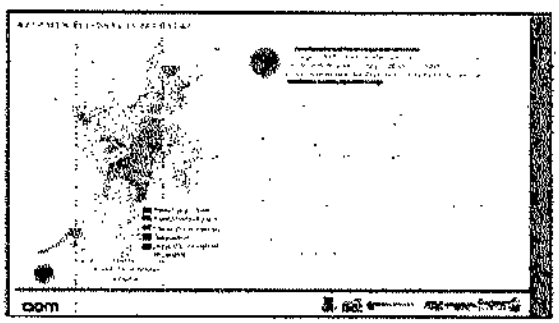







Carrera 30 N. 25 - 90
Código Postal 111311
Pisos 1,5,8 y 13
PBX 335 8000
www.sdp.gov.co
Info.: Línea 195

SC-CER259292 CO-SC-CER259292 GP-CER259293

BOGOTÁ MEJOR PARA TODOS

A-FO-184 CONTROL DE REUNIONES
Versión 8. Acta de Mejoramiento 26 de 01 de febrero de 2016
SECRETARÍA DISTRITAL DE PLANEACIÓN

[redacted]	Comisión Intersectorial para la Integración Regional y la Competitividad del D.C.
Fecha: 19-12-2018	Sala de Sistemas Plan de Ordenamiento
Hora: 2:00 pm	Subdirección de Planeación Socioeconómica - DIRNI

Anexo 4. Listado de Asistencia

[redacted]					
Andrés Pradu S	SDM	Contratista	3147 8 [illegible]	apradu@movilidadbogota.gov.co	
Juan Camilo Plantejo	FDN	Director	3264999	jplantejo@fdn.com.co	
Ingrid Portilla G	SDM	Directora	8200	iportilla@movilidad	
Florcivo Burbano	IDOM / CONSULTOR	CONSULTOR	3133945243	FBURBANO@IDOM.com	
Jenny Calderón C	SDP - DIRNI	Prof. Esp.	8532	jcalderonc@sdp.gov.co	
Camilo Guevara H.	SDP - DIRNI	Prof. Esp	8500	cguevarah@sdp	
Paola Gómez	SDP	Subsecretaria		pgomezc@sdp.gov.co	
Oscar Barragán	SDDE	Subdirector	110	obarragan	
[illegible]	SDP - DIRNI	DIRECTOR	8521	ypinzon@sdp.gov.co	
Andrés Cabrera G	IDU / SGD	Subdirector	3129374690	andres.cabrera	
Manuel Fdo Bayona H.	SDDE / Subsecretaria	Contratista	3003777 ext 214	mbayona	
Camila Bentet	IDT / SGD	Profesional Un	3104804467	camila.bentet@idt.gov.co	
ADRIANA FORERO	INVEST IN BOGOTA	GERENTE APOYO ESTRATEGICO	7423030	aforero@investinbogota.org	
Juan Gabriel Pérez	LLB	DIRECTOR EJECUTIVO	7423030	jgperez@investinbogota.org	
Valentina Wiesner	SG - IDRD	Directora	1900	vwiesner@alcaldiabogota.gov.co	

A-FO-184 CONTROL DE REUNIONES

Versión 8. Acta de Mejoramiento 26 de 01 de febrero de 2016

SECRETARÍA DISTRITAL DE PLANEACIÓN

TEMA A TRATAR	Comisión Intersectorial para la Integración Regional y la competitividad de D.C.		
FECHA	19-12-2019	LUGAR	Plata de oficinas - Sala de Juntas
HORARIO	2:00 pm	DEPENDENCIA	Subsecretaría de Planeación Socioeconómica - DIRNI

NOMBRE	ENTIDAD	CARGO	TELÉFONO	CORREO ELECTRÓNICO	FIRMA
Juan Pedro Vargas Hernandez	SDDE	Asesor		jvargas@desarrollobogota.gov.co	
Claudia Reyes	DRRI / SG	Asesora	3582276841	creyes@secretariajuridica.bogota.gov.co	
Jorge Andres Prambuk	SDDE / DCB	Prof. Especializado	3005587015	prambuk@desarrollo	
Diego B. Mora R.	SDMR / DCMR / DMS	Sub. Ej. (e)	3114791226	dmora@sdp.gov.co	
Cindy Villabona	SDDE	DIRECTOR ST.		cvillabona	
DIANNE DAWSE SMITH	DDRI / SG	D	1708	ddawse@	
Adriana Jimenez	Director Relaciones Políticas (E)			adriana.jimenez@	
Mauricio Hernandez	SDHT	subsecretaria		mauricio.hernandez	
Sergio Moreno	SDP ODOR	Analista	8515	smoreno@sdp.gov.co	
Ana Maria Olivera Rojas	SDP DIRNI	Proy. Esp	8532	aolivera@sdp.gov.co	