ALCALDÍA MAYOR
DE BOGOTÁ D.C.

SECRETARÍA DE PLANEACIÓN

Coordenadas cartesianas con origen en la intersección del meridiano - 74,146592 con el paralelo 4,680486, al cual se le asignaron las coordenadas planas N: 109.320,965 metros y E:92.334,879 metros referidas al datum MAGNA-SIRGAS. Cotas referidas al nivel medio del mar. Plano de proyección 2550 metros sobre el nivel del mar.

25 - AMENAZA POR AVENIDAS TORRENCIALES EN PERSPECTIVA DE CAMBIO CLIMÁTICO PARA EL SUELO RURAL

CONVENCIONES

- Límite Distrito Capital
- Perímetro Urbano
- Perímetro Expansión
- Unidad de Planeamiento Zonal
- Límite Municipal
- Plan Vial arterial
- Infraestructura de soporte
- Estructura Ambiental y de Espacio Público
- Equipamentos
- Cuerpo Agua
- Corriente agua
- Preservación y Restauración A.Y.S.p.n.
- Protección al Paisaje y Usos Sostenibles R.Y.A.Pa.

LEYENDAS

Nivel de Amenaza

- Amenaza Alta
- Amenaza Media
- Amenaza Baja

ESCALA 1:75.000

FECHA

Noviembre de 2018

FUENTES

Base de datos geográfica corporativa SDP
Infraestructura de datos espaciales IDECA
Instituto Distrital de Gestión de Riesgos y Cambio Climático - IDIGER
Escala de Estudio: 1:5.000

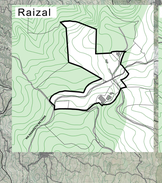
ENRIQUE PEÑALOSA LONDOÑO
ALCALDE MAYOR DE BOGOTÁ D.C.

ANDRÉS ORTIZ GÓMEZ
SECRETARIO DISTRITAL DE PLANEACIÓN

LOCALIZACIÓN DE BOGOTÁ D.C.
EN EL DEPARTAMENTO DE CUNDINAMARCA

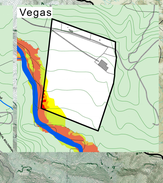


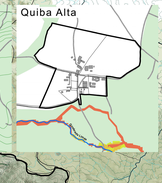
CENTROS DE SERVICIOS



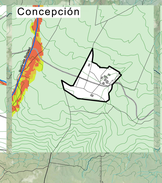


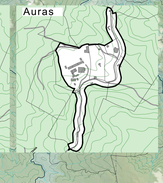


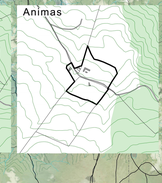




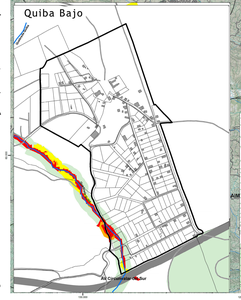


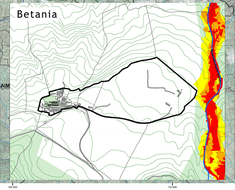


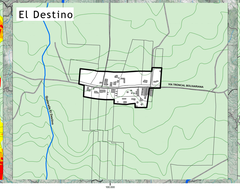


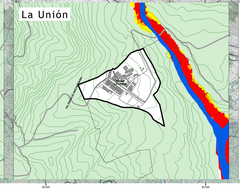


CENTROS POBLADOS

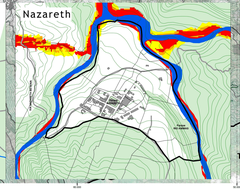




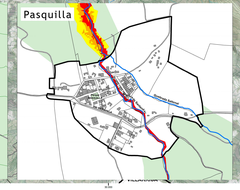














ALCALDÍA MAYOR
DE BOGOTÁ D.C.

SECRETARÍA DE PLANEACIÓN

Coordenadas cartesianas con origen en la intersección del meridiano - 74,146592 con el paralelo 4,680486, al cual se le asignaron las coordenadas planas N: 109.320,965 metros y E:92.334,879 metros referidas al datum MAGNA-SIRGAS. Cotas referidas al nivel medio del mar. Plano de proyección 2550 metros sobre el nivel del mar.

25 - AMENAZA POR AVENIDAS TORRENCIALES EN PERSPECTIVA DE CAMBIO CLIMÁTICO PARA EL SUELO RURAL

CONVENCIONES

- Límite Distrito Capital
- Perímetro Urbano
- Perímetro Expansión
- Unidad de Planeamiento Zonal
- Límite Municipal
- Plan Vial arterial
- Infraestructura de soporte
- Estructura Ambiental y de Espacio Público
- Equipamentos
- Cuerpo Agua
- Corriente agua
- Preservación y Restauración A.Y.S.p.n.
- Protección al Paisaje y Usos Sostenibles R.Y.A.Pa.

LEYENDAS

Nivel de Amenaza

- Amenaza Alta
- Amenaza Media
- Amenaza Baja

ESCALA 1:75.000

FECHA

Noviembre de 2018

FUENTES

Base de datos geográfica corporativa SDP
Infraestructura de datos espaciales IDECA
Instituto Distrital de Gestión de Riesgos y Cambio Climático - IDIGER
Escala de Estudio: 1:5.000

ENRIQUE PEÑALOSA LONDOÑO
ALCALDE MAYOR DE BOGOTÁ D.C.

ANDRÉS ORTIZ GÓMEZ
SECRETARIO DISTRITAL DE PLANEACIÓN

LOCALIZACIÓN DE BOGOTÁ D.C.
EN EL DEPARTAMENTO DE CUNDINAMARCA

