ODUR,
una apuesta de planeación regional a través de los datos

ODUR
Observatorio de la Dinámica Urbano Regional

Alcaldía de Bogotá

Andrés Ortiz
Secretario Distrital de Planeación
Paola Gómez Campos
Subsecretaria de Planeación Socioeconómica

Objetivos de la Planeación Regional

- Ciudad Compacta
- Región Competitiva
- Territorio Equitativo
- Región Sostenible

Hacer planeación a través de la información

Porcentaje de carga con Destino Bogotá y Origen Región por vía de acceso

■ Calle 13 ■ Calle 80 ■ Autopista Norte ■ Autopista Sur ■ Otros

Porcentaje de carga con Origen Bogotá y Destino región por vía de acceso

■ Calle 13 ■ Calle 80 ■ Autopista Norte ■ Autopista Sur ■ Otros

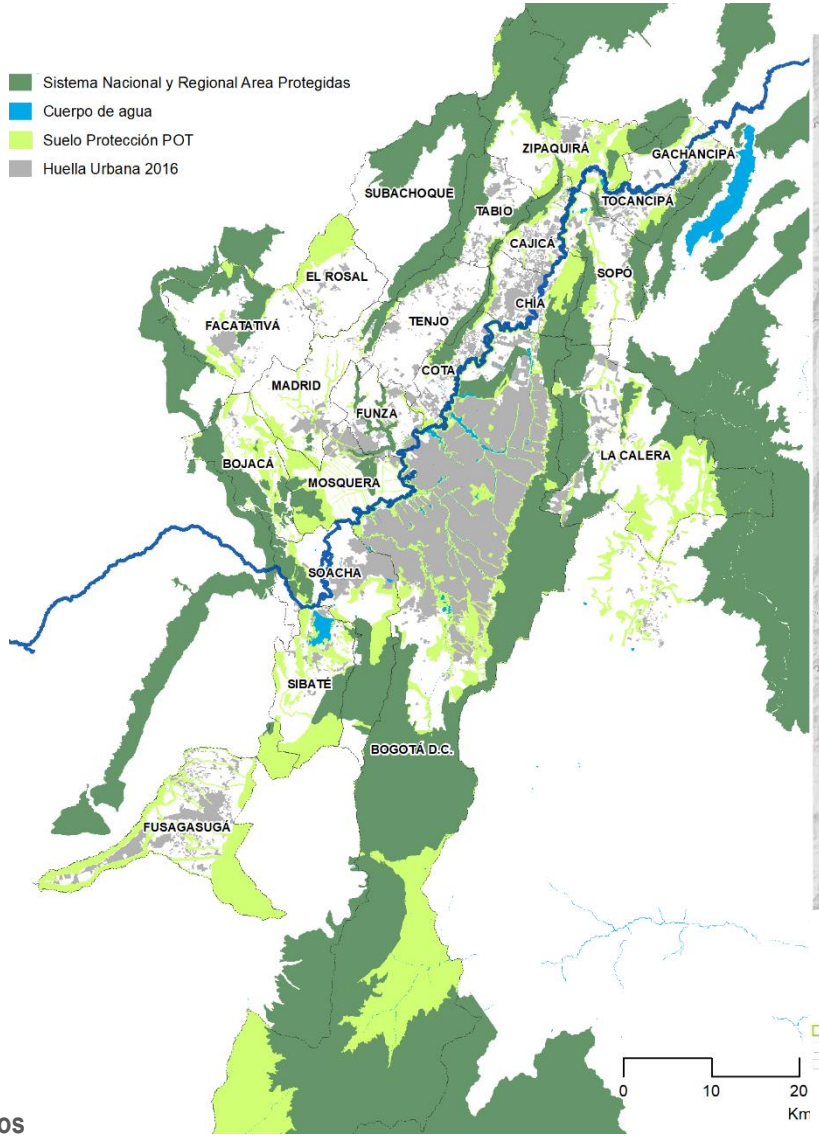

Sectores Socioeconomicos
ODUR ocupacion reciente 1997-2016 (IDOM SDP-DICE)

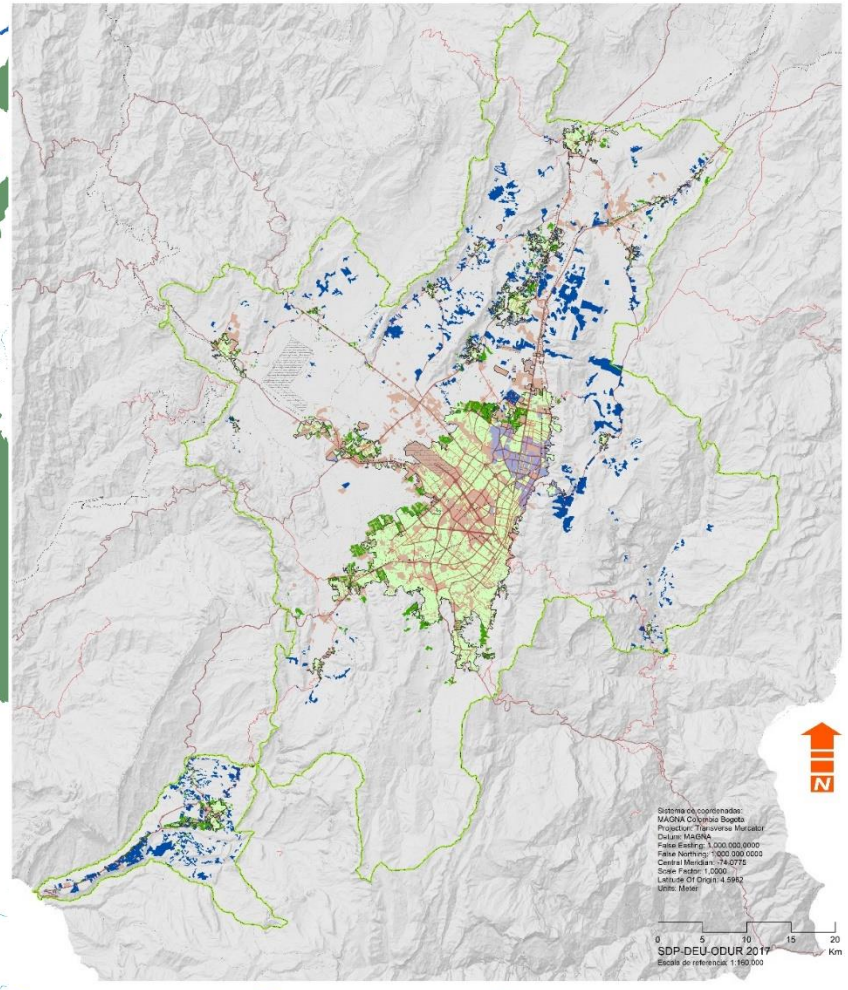

El camino hacia una Integración Metropolitana

Secretaría Distrital de Planeación

El ODUR sirve a la Región Capital como soporte técnico en la toma de decisiones de política pública de impacto supramunicipal

ODUR
Observatorio de Dinámicas Urbano Regionales

SOPORTE INSTITUCIONAL

- Eje Ambiental Territorial
- Eje Económico
- Eje Social
- Eje Institucional

Hechos Regionales

ESTRUCTURA TEMATICA

- Indicadores
- Geodatabase
- IDER
- Estudios
- Boletines
- Visor de datos

PRODUCTOS

Apuestas por la Integración Regional en el Eje Ambiental - Territorial

Integración en el desarrollo urbano

Conservación de ecosistemas regionales

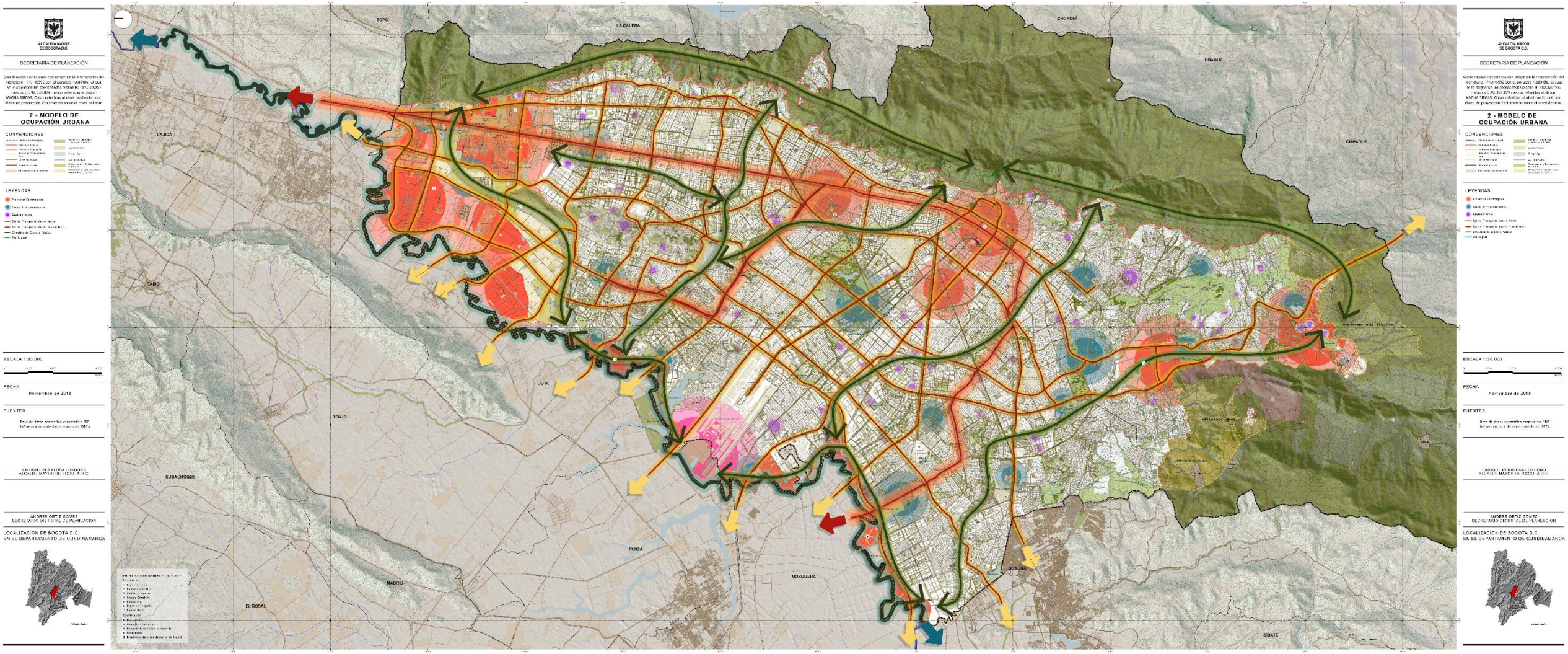

Apuestas por la Integración Regional en el Eje Económico

Integración vial
Integración logística y de transporte público
Articulación en apuestas de turismo regional

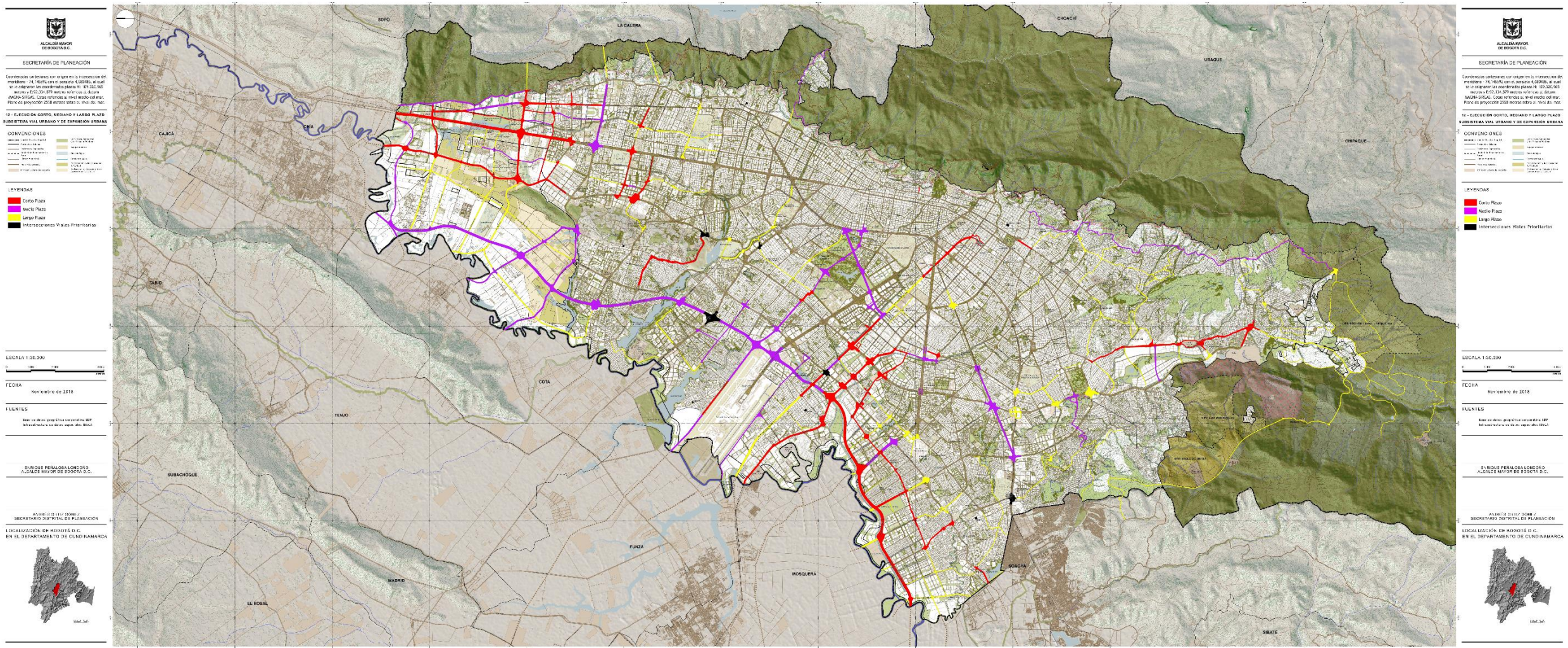

Apuestas por la Integración Regional en el Eje Social

Prestación de servicios educativos a escala regional

Disminución de la pobreza multidimensional

Prestación de servicios de salud a escala regional

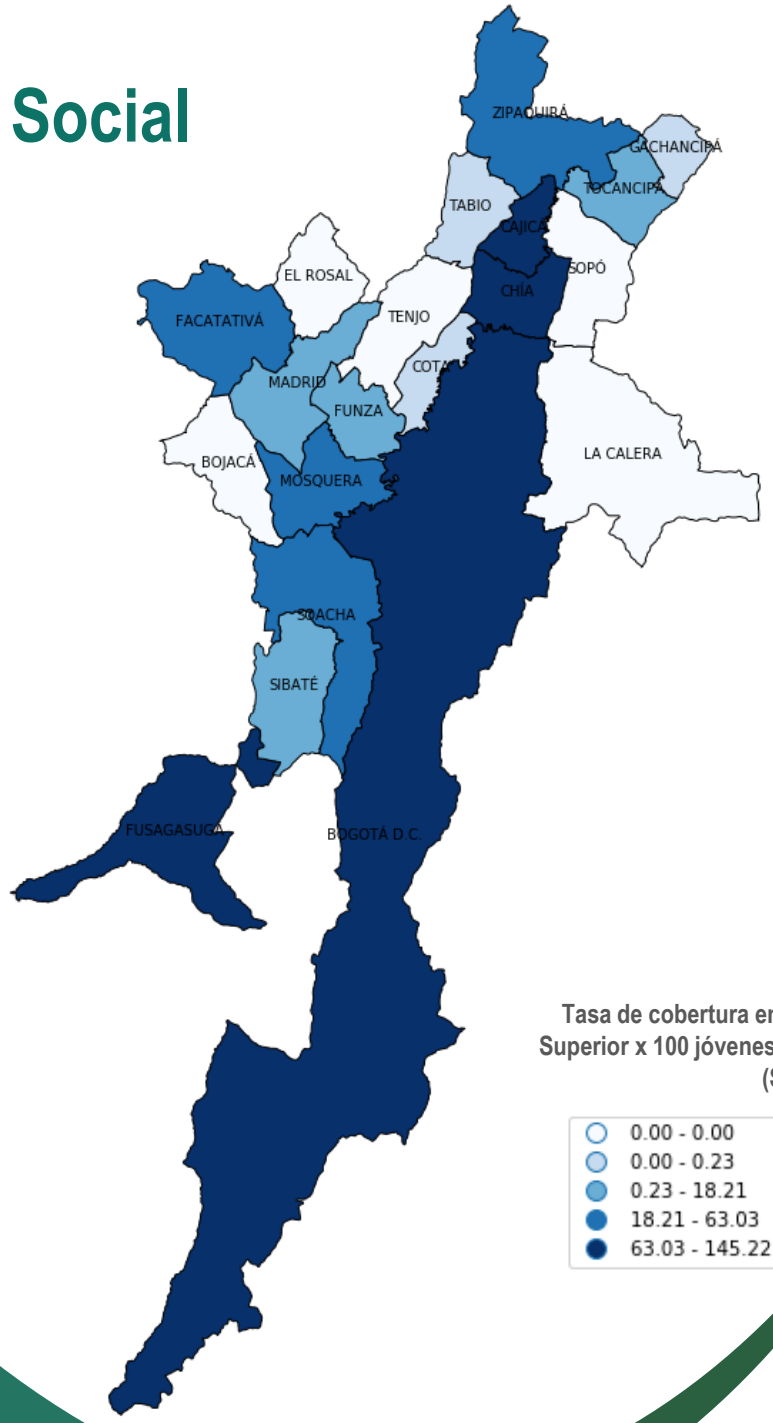

Tasa de cobertura en Educación Superior x 100 jóvenes entre 17-21 (SNIES 2017)

- 0.00 - 0.00
- 0.00 - 0.23
- 0.23 - 18.21
- 18.21 - 63.03
- 63.03 - 145.22

Apuestas por la Integración Regional en el Eje Institucional

Comité de integración Territorial (CIT)

RAPE Región Central

ASOCAPITALES

¿Cómo entendemos la región?

Desde las relaciones funcionales de interdependencia.

Escala de Borde

- Demografía y movimientos poblacionales
- Localización empresarial
- Movilidad cotidiana
- Seguridad
- Conurbación
- Servicios Públicos
- Usos del Suelo
- Estructura Ecológica

Escala Regional y Subregional

- Servicios ecosistémicos de aprovisionamiento
- Transporte y Logística
- Infraestructuras
- Post – Conflicto
- Competitividad y Productividad

Escala Nacional

- Red de Ciudades Capitales

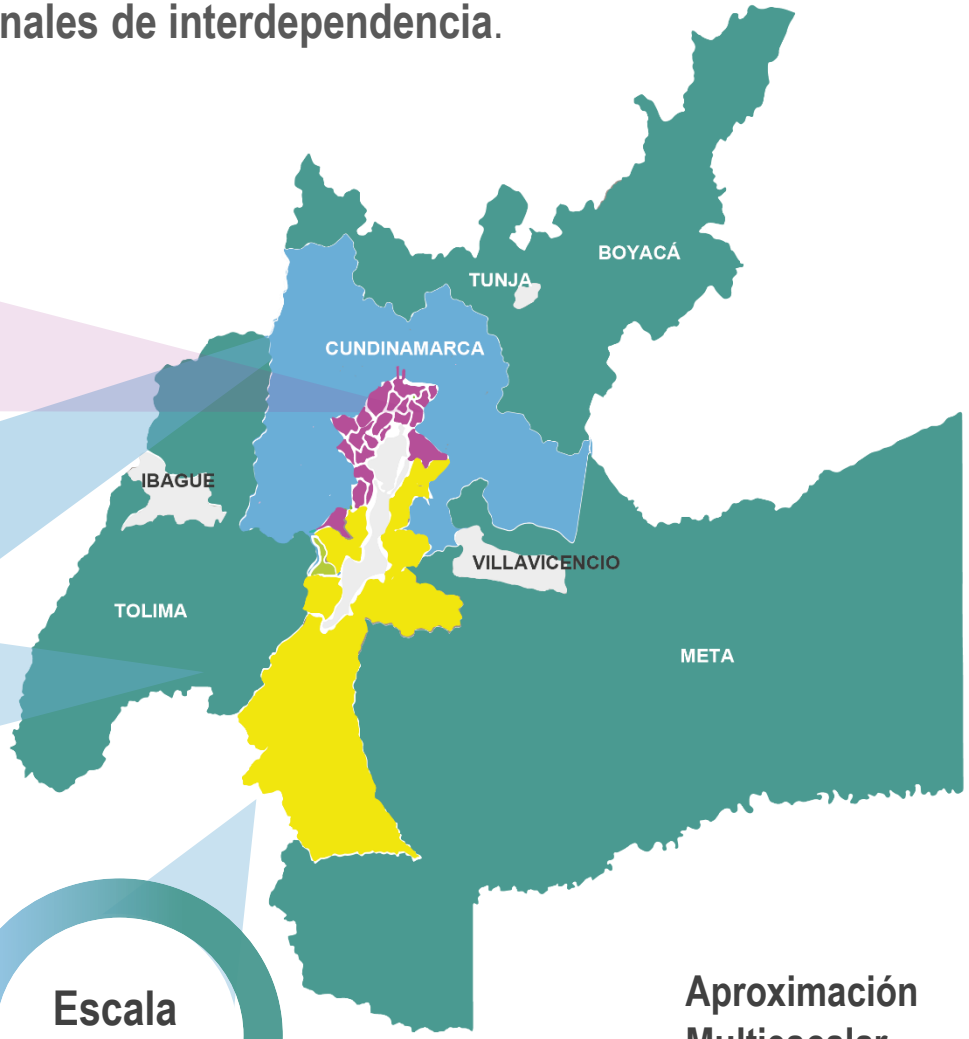

Aproximación Multiescalar de la Integración Regional

Región Central RAP-E

Concertar y gestionar proyectos de alcance supradepartamental

Consolidar la capacidad regional para establecer acuerdos con la Nación en proyectos de impacto regional

Fortalecer la capacidad institucional tanto de los asociados como de la RAPE

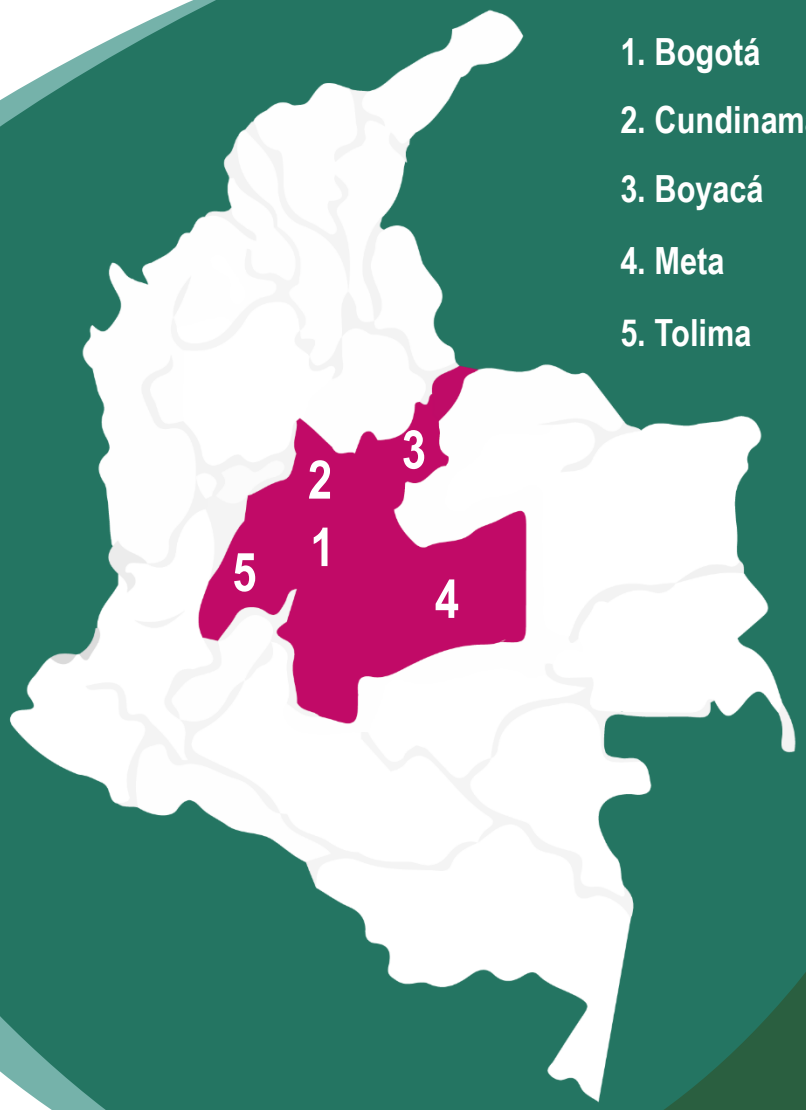

1. Bogotá
2. Cundinamarca
3. Boyacá
4. Meta
5. Tolima

ASOCAPITALES

CIUDADES CAPITALES
DE LA REPÚBLICA DE COLOMBIA

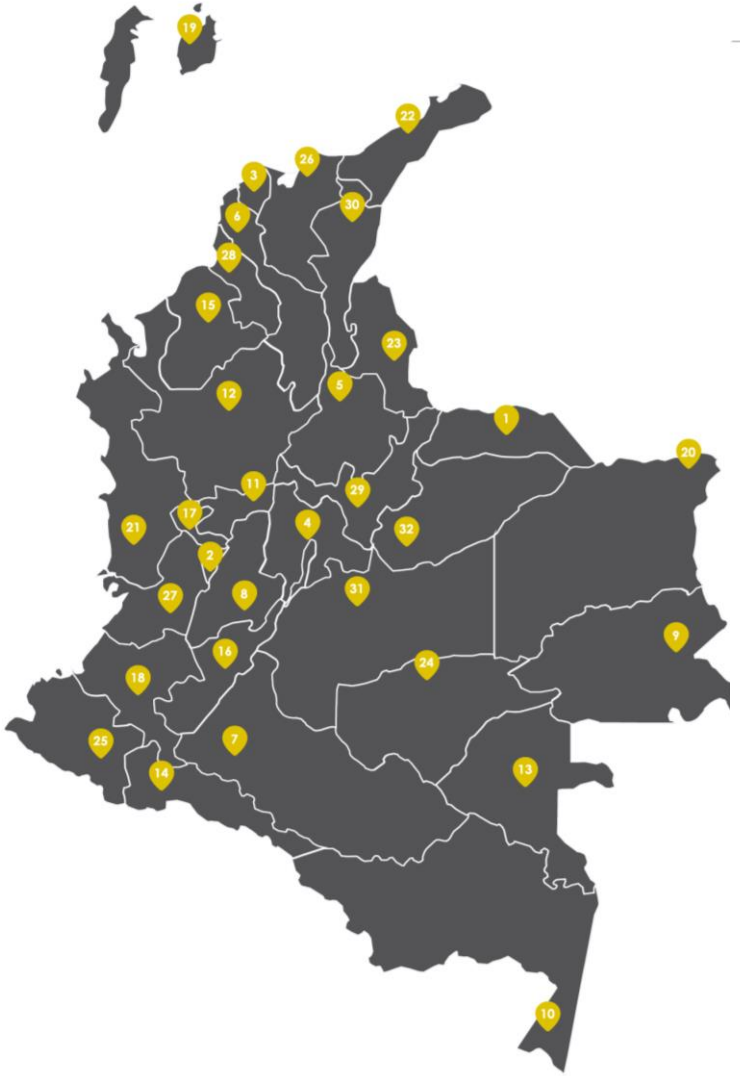

ID	CIUDAD CAPITAL	DEPARTAMENTO
1	ARAUCA	ARAUCA
2	ARMENIA	QUINDÍO
3	BARRANQUILLA	ATLÁNTICO
4	BOGOTÁ D.C	CUNDINAMARCA
5	BUCARAMANGA	SANTANDER
6	CARTAGENA DE INDIAS	BOLÍVAR
7	FLORENCIA	CAQUETÁ
8	IBAGUÉ	TOLIMA
9	INÍRIDA	GUAINÍA
10	LETICIA	AMAZONAS
11	MANIZALES	CALDAS
12	MEDELLÍN	ANTIOQUIA
13	MITÚ	VAUPÉS
14	MOCOA	PUTUMAYO
15	MONTERÍA	CÓRDOBA
16	NEIVA	HUILA
17	PEREIRA	RISARALDA
18	POPAYÁN	CAUCA
19	PROVIDENCIA	SAN ANDRÉS Y PROVIDENCIA
20	PUERTO CARREÑO	VICHADA
21	QUIBDÓ	CHOCÓ
22	RIOHACHA	LA GUAJIRA
23	SAN JOSÉ DE CÚCUTA	NORTE DE SANTANDER
24	SAN JOSÉ DEL GUAVIARE	GUAVIARE
25	SAN JUAN DE PASTO	NARIÑO
26	SANTA MARTA	MAGDALENA
27	SANTIAGO DE CALI	VALLE DEL CAUCA
28	SINCELEJO	SUCRE
29	TUNJA	BOYACÁ
30	VALLEDUPAR	CESAR
31	VILLAVICENCIO	META
32	YOPAL	CASANARE

Consolidar información estadística para la elaboración de indicadores y metodologías en análisis locales, regionales y nacionales comparados

Participar en la formulación, discusión y aprobación del Plan Nacional de Desarrollo

Consolidar las posturas de las ciudades capitales en torno a la agenda pública

Visibilizar los logros de las ciudades capitales que impactan positivamente el desarrollo del país

Comité de Integración Territorial - CIT

De acuerdo con Ley 614 de 2000 art. 2:

Son cuerpos colegiados en los cuales las autoridades competentes concertarán lo referente a la implementación de los planes de ordenamiento territorial y a la presentación de la visión estratégica de desarrollo futuro del área de influencia territorial; así mismo serán escenarios de participación comunitaria en los términos previstos en el artículo 4o. de la Ley 388 de 1997

Comité de Integración Territorial - CIT

Principales logros

- La armonización de los POT
- Implementación Visión Regional Estratégica a 2030
- Construcción Agenda Temática y de Proyectos Común
- Mesas técnicas para la gestión del territorio: Mesa de Aeropuerto Dorado II – Mesa de Residuos Solidos – Mesa de Seguridad Vial
- Estrategia de Marketing e identidad Regional – bajo la marca “Gran Sabana Región Capital

El principal reto de la región

es lograr contar con una institucionalidad a la medida, que le dote de los instrumentos y las instancias, para la gestión de recursos y proyectos regionales, que permitan la transformación y armonización del territorio.

ODUR **IDER**

como sistemas de información regional, apoyarían en la construcción y manutención de la institucionalidad requerida

Los productos del proyecto Sistema de Análisis y Administración de información espacial y socioeconómica de Bogotá y la Región, son fuente de información para el ODUR y para el POT del Distrito Capital

- Encuesta Multipropósito 2014
- Ruta Técnica del ODUR
- Plan de Regionalización de Bogotá en el marco de la revisión del POT del Distrito
- Encuesta de Establecimientos Económicos 2017
- Crecimiento y evolución de la Huella Urbana para Bogotá Región
- Ocupación económica y planificación territorial de Bogotá y la región vida ampliada
- Modelo de ocupación territorial y cambios de usos del suelo basado en autómatas celulares

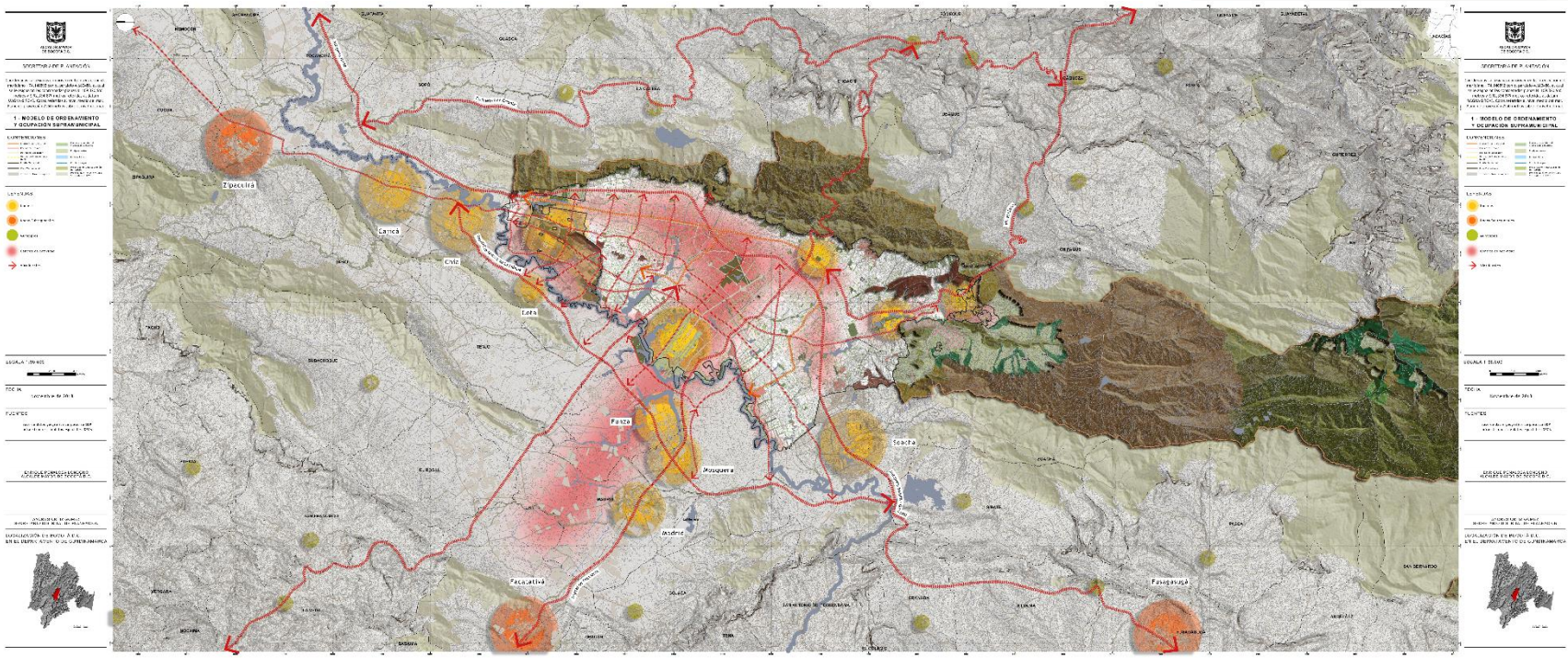

Este mismo Proyecto financió la infraestructura de datos espaciales de la region -IDER-, que opera en coordinación con la Gobernación de Cundinamarca.

Gracias

Alcaldía de Bogotá

Subsecretaria de Planeación Socioeconómica